

ar

Santa Cruz

Introducción

Este documento presenta diversos territorios de oportunidad, destinos asociados y vectores de inversión privada para el agregado de valor en toda la cadena turística de la **Provincia de Santa Cruz**. Tiene por objetivo promover la identificación de oportunidades y alentar la realización de inversiones sostenibles y de calidad, que promuevan la accesibilidad, la generación de empleos verdes y una mejora sustancial en la competitividad de los destinos.

El material incluye información de interés para el eventual inversor, dando cuenta de las características geográficas, socioeconómicas y vinculadas al desarrollo turístico que dieron lugar a la identificación de dichos territorios, destinos y vectores de inversión.

El mismo se enmarca en la **Estrategia de Desarrollo Turístico de la subsecretaría de turismo de la nación**, que tiene por objetivo generar destinos y productos crecientemente competitivos, a fin de promover el turismo como actividad estratégica para la generación de empleo de calidad, el desarrollo productivo en economías regionales y el desarrollo económico, social, ambiental e inclusivo de la República Argentina.



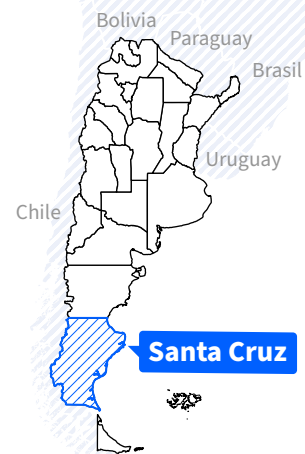
Objetivo:
promover la identificación
de oportunidades y alentar
la realización de inversiones
sostenibles y de calidad.

Presentación

La provincia de Santa Cruz tiene una superficie de 243.943 km² y su capital es la ciudad de Río Gallegos. Ubicada en la Región Patagonia, limita al norte con Chubut, al este con el océano Atlántico, al sur con Tierra del Fuego y al oeste con la República de Chile.

Está dividida en 7 departamentos y se denota una concentración poblacional más acentuada en el sur de la provincia, en coincidencia con la ciudad capital Río Gallegos y con Río Turbio. También cuenta con centros poblacionales sobre el litoral, vinculados a la existencia de ciudades costeras portuarias como Caleta Olivia y Puerto Deseado. Cerca de la Cordillera se destacan El Calafate y El Chaltén, con un importante crecimiento poblacional en los últimos años.

La provincia comprende diferentes **ecorregiones** con valores ambientales y paisajísticos bien diferenciados que determinan su oferta turística, principalmente vinculada con el turismo de naturaleza.



243.943 km²
Superficie

- **Ecorregión de la Estepa Patagónica:** la totalidad de la provincia, a excepción de los 50 km al este de la Cordillera de los Andes, se encuentra cubierta por la Ecorregión de la Estepa Patagónica, que se caracteriza por los pastizales de coirones y matas dispersas que sirven de alimento a maras, guanacos, choiques, refugio a piches y zorros y escondite a pumas. Por otro lado, se destacan pequeñas lagunas agrestes que dan hábitat a especies endémicas de peces y aves, como el macá tobiano en la meseta del Lago Buenos Aires.
- **Mar Argentino:** brinda una riqueza faunística de relevancia internacional, con el Río Deseado como entorno de particular riqueza. Desarrollada en el profundo estuario del Deseado se desarrolla un ambiente de intercambio faunístico fluvio-marítimo con presencia de cormoranes, petreles, alcatraces, pingüinos y tiburones. Cerca de allí, se destaca la Isla Pingüino donde se halla una de las pocas colonias de pingüinos penacho amarillo del país. Junto con el río se destacan la Bahía San Julián y el Cabo Vírgenes como sitios de riqueza faunística con colonias de pingüinos de Magallanes y de lobos marinos de uno y dos pelos.
- **Ecorregión de los Bosques Patagónicos:** finalmente, en el sector occidental con un ancho máximo de 50 km al este del límite internacional y hasta Yacimientos Río Turbio en el sur, se ubica la Ecorregión de los Bosques Patagónicos, la de mayor biodiversidad de la provincia, que se desarrolla gracias al ingreso de humedad desde el Pacífico a través de los valles intermontanos que alcanzan precipitaciones de hasta 700 mm anuales y con menos de 6°C de temperatura media anual. Esto permite el desarrollo de la lenga, el ñire y el guindo, mientras que en fauna destacan como especies endémicas el huemul, el cóndor y el zorro gris. Es en esta última área donde confluye el área de relevancia internacional de los Hielos Continentales Sur, compartidos con Chile.



Actividad turística

La provincia de Santa Cruz ofrece un conjunto de productos turísticos posicionados a nivel nacional e internacional: el turismo de naturaleza, cultural, rural, gastronómico, de nieve y pesca deportiva, entre los más destacados. Además de contar con paisajes excepcionales, posee un sistema de áreas protegidas integrado por parques y reservas nacionales y provinciales.

Entre glaciares, lagos turquesas, montañas de colores, bosques y estepa, la provincia de Santa Cruz invita a recorrer algunos de los paisajes más hermosos de Argentina. Algunos de sus atractivos son bien conocidos, como el Glaciar Perito Moreno o la región de El Chaltén y el Cerro Fitz Roy. Pero otros, como el Parque Nacional Perito Moreno, el Parque Nacional Patagonia y la increíble Cueva de las Manos aguardan a los viajeros con paisajes y experiencias inolvidables.

Los destinos turísticos son coincidentes con los principales aglomerados urbanos. Los más importantes se organizan en torno a corredores principales: en el Corredor de la Ruta Nacional N°40, El Calafate, El Chaltén, Perito Moreno y Los Antiguos; en el Corredor del Viento y Ruta Azul, Caleta Olivia, Fitz Roy, Jaramillo, Puerto Deseado, Río Gallegos, Puerto Santa Cruz y Puerto San Julián.

La capital es el centro urbano y comercial más importante de la provincia y cuenta con una vasta oferta para el turista, tanto de alojamiento como gastronómica. Es un paso obligado para quienes quieren llegar a Ushuaia, Chile o El Calafate por la Ruta Nacional N°3. La ciudad cuenta con un casco histórico en el que se pueden apreciar distintas construcciones típicas, algunas de ellas son sede de museos que narran la historia de los primeros pobladores así como del pasado reciente: la Casa Histórica Gobernador Gregores; la Casa Histórica María Auxiliadora; el Museo de Guerra Malvinas

Argentinas; el Museo Marítimo Naval, y el Museo de los Pioneros, entre otros dignos de ser visitados. Desde esta ciudad se puede llegar al emblemático faro del Cabo Vírgenes, kilómetro 0 de la Ruta Nacional N°40.

A lo largo de varios pueblos y localidades de la provincia se encuentran sitios históricos que fueron testigos de la huelga de peones rurales que finalizó con una de las represiones más cruentas de la historia argentina. El circuito puede comenzar en Jaramillo y Fitz Roy, dos pueblos cercanos al norte de la provincia, donde es posible visitar las antiguas estaciones de tren y las pintorescas casas de piedra que fueron escenario de las huelgas. En Puerto Deseado hay un circuito autoguiado denominado “De Cara A La Libertá” que tiene 12 paradas que recuerdan estos hechos. En Puerto San Julián, Puerto Santa Cruz, Comandante Piedra Buena y Río Gallegos también hay sitios que recuerdan este episodio histórico, lo mismo ocurre en la estepa y en la Patagonia austral, donde hay estancias y pequeñas localidades que reconstruyen la memoria de los trabajadores que participaron de este acontecimiento que hace a la identidad y al imaginario asociado a la región.

La oferta gastronómica se divide por especialidades: en el litoral atlántico se destacan los productos de mar; en la zona esteparia central, el cordero patagónico y guanaco; en el noroeste, la producción de cereza y fruta fina; y en el área cordillerana, la cerveza artesanal, frutas finas, elaboración de dulces y pesca de salmónidos.

Santa Cruz tiene una marcada estacionalidad, concentrándose el 40% del turismo durante enero, febrero y marzo.

OTRAS ACTIVIDADES ECONÓMICAS DE RELEVANCIA EN LA PROVINCIA Y SU VINCULACIÓN CON EL TURISMO

Minería metalífera

Actualmente, el oro y la plata se explotan conjuntamente en 5 minas: Cerro Negro, Cerro Vanguardia, San José, Manantial Espejo y Lomada de Leiva. Las exportaciones salen por vía marítima a través de los puertos patagónicos de Comodoro Rivadavia y Puerto Deseado. Santa Cruz aporta alrededor de la mitad de los volúmenes obtenidos en el país de estos metales. Es importante el flujo de turistas de negocios en el corredor entre Perito Moreno y Puerto Deseado a lo largo de la Ruta Provincial N°43 para conectar los yacimientos Cerro Negro y Cerro Vanguardia y el puerto exportador de Deseado.

Hidrocarburos

La provincia cuenta con yacimientos en dos cuencas: la del Golfo San Jorge y la Cuenca Austral. La mayor parte de la producción de petróleo proviene del Golfo San Jorge mientras que la producción gasífera es aportada en su mayoría por la Cuenca Austral. En Santa Cruz se extrae el 20% del petróleo del país. La extracción de gas representa el 9% del total nacional. El circuito de turismo de negocios se superpone con el circuito de minería metalífera, incrementando el flujo de pasajeros por el corredor norte. En el caso de hidrocarburos, las localidades de Caleta Olivia y Las Heras concentran el mayor flujo de la cuenca norte, mientras que Comandante Luis Piedrabuena y Yacimientos Río Turbio concentran el de la cuenca sur.

Pesca marítima

El puerto pesquero de mayor relevancia es Puerto Deseado, seguido por Caleta Paula, ubicado en Caleta Olivia. Otros puertos pesqueros de menor importancia son Puerto San Julián y Punta Quilla. Opera principalmente flota congeladora especializada en la captura de calamar y de langostino. Santa Cruz es la tercera provincia pesquera detrás de Buenos Aires y Chubut. Los langostinos representaron el 77% de estos desembarques, seguidos por calamar en un 11% y merluza hubbsi en un 9%.

Ganadería ovina

Constituye el rubro más importante del sector agropecuario de la provincia y se divide en dos regiones. Una al sur y la otra al norte del río Santa Cruz. En la zona sur, se crían animales de razas doble propósito carne - lana y es donde se concentra la producción de carne de la provincia. Al norte del río, predominan el sistema lanero y la cría de la raza Merino en sus variedades. Santa Cruz posee el 19% de las existencias ovinas del país. Predominan los establecimientos medianos y grandes. El número de estancias vinculadas al turismo rural se incrementó en los últimos años.

Energías renovables

La provincia cuenta con un parque eólico en Jaramillo y se encuentran en construcción parques eólicos en Koluel Kaike, Pico Truncado y Cañadón Seco. En cuanto a energía hidroeléctrica, se encuentran en proceso de construcción las centrales hidroeléctricas La Barrancosa y Cóndor Cliff, sobre el río Santa Cruz.

Agricultura

En la comarca de Los Antiguos, en el extremo noroeste provincial, se desarrollan actividades relacionadas con la producción de cerezas y frutas menores como frambuesa, calafate, grosellas, corinto, cassis y moras; hortalizas y flores tales como peonías, iris, narcisos, crocus y liliun.



Los langostinos representaron el 77% de los desembarques, seguidos por calamar en un 11% y merluza hubbsi en un 9%.

Accesibilidad y conexión para la actividad turística

La provincia de Santa Cruz se encuentra bien conectada por vías terrestres y aéreas, con aeropuertos con frecuencias aéreas semanales, accesibles a través de carreteras nacionales asfaltadas.



Conectividad aérea

Cuenta con dos aeropuertos: el Aeropuerto Internacional Comandante Armando Tola de El Calafate y el Aeropuerto Internacional Piloto Civil Norberto Fernández de Río Gallegos, ambos con vuelos regulares.

A su vez, posee aeródromos distribuidos en todo el territorio: 28 de Noviembre, Gobernador Gregores, Las Heras, Perito Moreno, Puerto Deseado, Puerto San Julián y Puerto Santa Cruz.



Conectividad terrestre

Tiene 2.904 km de rutas nacionales, de las cuales 2.471 km se encuentran asfaltadas. Por otro lado, cuenta con 6.638 km de rutas provinciales, de las cuales 696 km se encuentran asfaltadas. El estado actualizado de las rutas se puede consultar en el sitio oficial de [Vialidad](#).

Prestan servicios en la provincia 10 empresas de ómnibus de larga distancia.



Conectividad ferroviaria

No posee servicios ferroviarios de pasajeros desde 1978 al suspenderse el ramal Puerto Deseado-Colonia Las Heras. Solo cuenta en actividad el ramal ferroviario de carga Puerto Loyola-Yacimiento Río Turbio, que transporta el material carbonífero extraído hacia el puerto.



Pasos internacionales

Cuenta con una gran cantidad de pasos binacionales. El Integración Austral, por la Ruta Nacional N°3, es el más transitado, y debe utilizarse para dirigirse a Tierra del Fuego, debiendo cruzar luego el Estrecho de Magallanes con un transbordador para reingresar a la Argentina por el Paso San Sebastián. El paso se encuentra asfaltado.

Por otro lado, el río Jeinimeni recorre la margen sur del Lago Buenos Aires-Gral. Carrera y da acceso al área turística del Hielo Continental Norte en Chile, el Parque Nacional Jeinimeni, el área de pesca deportiva del río Chacabuco y la Carretera Austral, y por la parte argentina da acceso a la Cueva de las Manos, Parque Nacional Patagonia y el área turística Meseta Lago Buenos Aires-Los Antiguos. Además de ser clave para el ingreso a la zona de extracción de hidrocarburos.

Otros pasos destacados son el Paso Río Guillermo, que une con el Parque Nacional Torres del Paine, en Chile; los pasos Dorotea y Laurita, que unen Río Turbio con Puerto Natales en Chile, y el paso Roballos, que da acceso a un circuito binacional de pesca deportiva en los ríos Chacabuco y Baker, la comunicación con el final de la Carretera Austral y la Ruta Nacional N°40 argentina, el acceso a Cueva de las Manos, la Ruta Provincial N°41 de Cero Zeballos y los lagos Posadas y Pueyrredón-Cochrane.



Territorios de OPORTUNIDAD, destinos asociados y vectores de inversión

Destinos y oportunidades de inversión privada

El análisis de las dimensiones geográficas y socioeconómicas vinculadas al desarrollo turístico de los destinos provinciales permite jerarquizar atractivos naturales y culturales que definen áreas turísticas con necesidades prioritarias de inversión privada, definidas como **territorios de oportunidad**¹.

La disponibilidad de esos atractivos, acompañada de accesibilidad, infraestructura y servicios, propicia oportunidades de inversión para conjuntos específicos de actividades turísticas en los territorios, denominados **vectores de inversión**².

En los territorios de oportunidad de la **provincia de Santa Cruz** se identifican **destinos asociados**, incipientes y emergentes, con atractivo para viajeros en busca de aventuras a través de paisajes sorprendentes, obstáculos naturales y la oportunidad de descubrir nuevos caminos. Los mismos se encuentran localizados sobre las rutas viales de importancia para la provincia: RN 3, RN 40, RP 41 y RP 43, con potencial de crecimiento por la posibilidad de recibir derrame desde destinos consolidados como El Calafate, El Chaltén y Parque Nacional Los Glaciares, posicionándose como alternativa a los mismos o articulándose en circuitos con ellos.

Además, la promoción y posicionamiento de la estepa como destino en sí mismo y la consolidación de un circuito costero refuerza los flujos turísticos desde los destinos consolidados hacia los territorios de oportunidad y aporta a su desarrollo turístico.

Estos destinos presentan su potencial por el aprovechamiento de sus valores turísticos: glaciares, lagos turquesas, montañas de colores, bosques, estepa y sitios arqueológicos, entre otros.

Los vectores destacados y preponderantes para oportunidades de inversión privada están vinculados con:

- **Actividades:** Prestadores de servicios vinculados a turismo activo (escalada, cabalgatas, cicloturismo, cabalgatas, kayakismo, travesías 4x4, senderismo y *trekking* en senderos de largo recorrido, entre otras) y de naturaleza (avistaje de aves y fauna en áreas naturales protegidas).
- **Alojamiento:** Alojamientos vinculados a los diversos paisajes y entornos naturales que presenta la provincia y para todo tipo de viajeros como *lodges* o *glampings* en áreas naturales protegidas; hoteles boutique en cercanía de lagos, campings, paradores de montaña y servicios para *motorhomes*, como paradas sobre la RN 40, entre otros.
- **Agencias de viaje:** Agencias de turismo receptivo y servicios de guía que se especialicen en turismo activo y de naturaleza y puedan capitalizar las potencialidades turísticas del sudoeste provincial y su conexión con Chile.
- **Transporte turístico:** Servicio turístico de *transfer* para potenciar conexión entre destinos provinciales y chilenos y áreas naturales, rentadoras de autos, vehículos 4x4 y *motorhomes* con bidireccionalidad en el flujo, servicio fluvial para avistaje de ballenas, y sobrevuelos turísticos para observación de fiordos chilenos, campo de hielo continental sur y glaciares, entre otros.

- Gastronomía: Establecimientos gastronómicos de comidas típicas de la zona que resalten productos regionales como frutas finas y pescados, proveedurías y paradores cercanos a áreas naturales protegidas o para viajeros de la RN 40.
- Conectividad aérea: Demanda de mayor frecuencia y rutas para Río Gallegos y El Chaltén (en temporada) y requerimiento de infraestructura para ofrecer conectividad aérea en el noroeste santacruceño.

¹ Los territorios de oportunidad se constituyen a partir de un análisis multivariado y de síntesis articulado con las provincias. Fundado en un análisis cualitativo y cuantitativo de variables del entorno y del sistema turístico, como son la cantidad de habitantes de las comunidades receptoras, servicios básicos de infraestructura urbana y turística, oferta turística, calidad de vida, entre otras.

² Los vectores pueden ser: Actividades (cabalgatas, ciclismo, senderismo, etc.), Agencias de viajes, Gastronomía (alimentos y bebidas, mercados turísticos, restaurantes, bares, etc.), Alojamiento (hostales, hoteles, casas de huéspedes, campings, *glampings*, etc.), Ocio (eventos, espectáculos, museos), Transporte turístico (alquiler de vehículo, transporte interno, transporte informal), y de arribos y despegues (aerolíneas, aeropuertos, cruceros).





Ría Deseado y Parque Interjurisdiccional Isla Pingüino

La ría Deseado impacta por el turquesa del mar, las formaciones rocosas y la abundancia de su fauna y aves marinas: toninas overas, delfines, lobos marinos y cormoranes. Son fáciles de observar a través de salidas embarcadas con guías y grupos reducidos por los cañadones de la costa norte de la ría. En Isla Pingüino está la única colonia de pingüinos de penacho amarillo a solo 20 km de la costa, donde también viven lobos marinos, pingüinos de Magallanes, skúas, ostreros, patos vapor y cuatro especies de cormoranes. Un destino aún poco conocido, pero con un enorme potencial, accesible fácilmente desde Comodoro Rivadavia. Su temporada es de octubre a abril.

Puerto Deseado es una localidad portuaria cercana a importantes atractivos naturales donde es posible vivir la historia de los pioneros de la costa santacruceña. La ciudad ofrece distintos circuitos históricos, como el circuito autoguiado “Derrotero del Corsario” que desarrolla los pasos del navegante y explorador inglés Thomas Cavendish en 1586; también se encuentra el Museo Ferroviario, que cuenta la historia de este medio de transporte, fundamental en el desarrollo de la zona. Por último, vale recorrer el casco histórico para conocer la arquitectura en roca tan característica de la ciudad, así como degustar los platos típicos, tanto de la estepa como del mar.

Puerto Deseado

→ **Destino**
Emergente

→ **Población**
Hasta 15.000
habitantes

→ **Atractivos
dominantes**
Natural

A) DATOS BÁSICOS

Se halla ubicada al noreste de la provincia de Santa Cruz y en el departamento Deseado, del cual es cabecera. La principal característica de su emplazamiento la constituye su situación de borde marítimo sobre la costa norte de la desembocadura de la ría, que en forma de embudo estrecho y largo se abre hacia el océano Atlántico, con una longitud de aproximadamente 40 km.

Atractivos naturales

Se destaca frente a la localidad el Área Nacional Protegida Ría Deseado de gran riqueza en biodiversidad marina, y remontando hacia el oeste el sitio "Miradores de Darwin", con farallones de roca y paisajes de tonos rojizos. En el Mar Argentino, 22 km al sudeste de la ciudad se halla el Parque Interjurisdiccional Marino Isla Pingüino, que destaca por su colonia de pingüinos de penacho amarillo, además de magallánicos, lobos marinos y skúas. A 91 km al norte está la Reserva Provincial Cabo Blanco, con colonias de lobos marinos de uno y dos pelos. A 120 km al noroeste se encuentran la Reserva Provincial Monte Loayza y el Área Privada Provincial Cañadón del Duraznillo de protección de biodiversidad costera y marina. A 154 km al sudoeste se sitúa la Reserva Natural Provincial Bahía Laura, con el objetivo de conservar aves marinas. A 270 km al oeste se halla el Parque Nacional Bosque Petrificado de Jaramillo, con ejemplares de árboles 90 millones de años de antigüedad, petrificados.

Atractivos culturales

Se halla el Museo Histórico Ferroviario, el Museo Padre José María Beauvoir y el Museo Mario Brozski en honor a un joven buzo que

descubrió los restos de la corbeta inglesa *HMS Swift* que naufragó en las costas de la ría Deseado en 1770. Cercanos a la localidad existen faros de importancia histórica.

Ciudades más cercanas

Pico Truncado a 200 km, Caleta Olivia a 215 km, Comodoro Rivadavia a 293 km y Puerto San Julián a 315 km.

B) ACCESO

Se accede por la Ruta Nacional N°3 y por la Ruta Nacional N°281, totalmente asfaltadas. La transitabilidad de las rutas es buena, pero hay nevadas ocasionales, se recomienda de septiembre a mayo. El aeropuerto más cercano es el Aeropuerto Internacional General Enrique Mosconi de Comodoro Rivadavia, a 293 km. La ciudad cuenta con el Aeropuerto de Puerto Deseado, pero no posee vuelos regulares. Con respecto al transporte terrestre se accede por ómnibus desde Comodoro Rivadavia. Hay servicios de remises.

C) ALOJAMIENTO

Posee 14 establecimientos habilitados, entre hoteles, cabañas, hosterías y residencias.

D) GASTRONOMÍA

Tiene 43 establecimientos habilitados entre restaurantes, pizzerías, cervecerías, rotiserías, panaderías, cafeterías, locales de comida rápida y heladerías.




E) INFORMACIÓN

No cuenta con agencias de viaje habilitadas. Posee guías de kayak y naturaleza. Tiene oficina de información turística.

F) SERVICIOS COMPLEMENTARIOS

Posee servicio de internet, 2 cajeros automáticos, un hospital y 4 estaciones de servicio.

G) VECTORES DE INVERSIÓN

Vector	Descripción
 Alojamiento	Hotel 3 a 4 estrellas
 Agencia de viajes	Agencia de viajes receptiva
 Actividades	Turismo de naturaleza (kayaks en la ría Deseado y avistaje de fauna)





Puerto San Julián y alrededores

Pequeña localidad costera de Santa Cruz, con una historia que se remonta al año 1520 con la llegada del explorador y navegante portugués Fernando de Magallanes. Los atractivos más relevantes para interiorizarse son el Museo Temático Nao Victoria, un espacio interactivo que recrea una de las naves de Magallanes, y el Museo de los Pioneros Rosa Novak de Hoffman, que recorre algunos objetos tanto de los pueblos indígenas que habitaron la región como de aquellos pioneros que se instalaron en la ciudad. En sus calles también se puede degustar la gastronomía típica y apreciar las edificaciones históricas.

La Bahía San Julián tiene un circuito costero vehicular o de ciclismo que lleva a playas como La Mina y Pigafetta, con vistas panorámicas y avistaje de fauna marina. También se realizan excursiones embarcadas a la Isla Cormorán e Isla Justicia. El Parque Interjurisdiccional Marino Makenke protege la porción marítima de la Bahía San Julián.

Puerto San Julián



Destino
Emergente



Población
Hasta 15.000 habitantes



Atractivos dominantes
Natural

A) DATOS BÁSICOS

Está emplazada en el centro-este de la provincia al resguardo de una bahía encerrada, en una zona baja, de suelos salinos y cercana a la mayor depresión del continente americano.

Atractivos naturales

Frente a la localidad se extienden la Bahía San Julián y la península homónima de gran riqueza de avifauna marino-costera. Se encuentran protegidas por el Parque Interjurisdiccional Makenke. A 50 km al oeste se halla el Gran Bajo de San Julián, que con 105 metros de profundidad bajo el nivel del mar es la mayor depresión mundial del hemisferio sur y occidental. A 150 km al sur se encuentra el Parque Nacional Monte León, que protege el ambiente de la estepa y el Mar Argentino.

Atractivos culturales

En el área norte del ejido urbano se encuentra el hito memorial de la primera misa celebrada en Argentina en 1520, durante la expedición de Magallanes. Sobre la costa se halla el museo con la réplica de la Nao Victoria, la primera embarcación en completar la circunnavegación terrestre. A 100 km al noroeste se encuentra la Estancia La María, con cañadones y cuevas con las pinturas rupestres más antiguas de Argentina.

Ciudades más cercanas

Comandante Luis Piedrabuena a 120 km y Río Gallegos a 300 km.

B) ACCESO

Se accede desde la Ruta Nacional N°3, totalmente asfaltada, y por la Ruta Provincial N°25, de ripio. La transitabilidad de las rutas es buena, hay nevadas ocasionales, se recomienda de septiembre a mayo. La localidad posee el Aeropuerto Capitán José Daniel Vázquez, con vuelos de LADE; el Aeropuerto Internacional Piloto Civil Norberto Fernández de Río Gallegos está a 359 km. Con respecto al transporte terrestre, cuenta con servicios de ómnibus.

C) ALOJAMIENTO

Posee 26 establecimientos habilitados, entre hoteles, cabañas, hosterías y establecimientos rurales.

D) GASTRONOMÍA

Tiene 8 establecimientos habilitados, entre restaurantes, rotiserías, pizzerías, bares y locales de comidas rápidas.






E) INFORMACIÓN

Cuenta con 2 agencias de viaje habilitadas, 13 guías de turismo registrados y oficina de información turística.

F) SERVICIOS COMPLEMENTARIOS

Posee internet, 2 cajeros automáticos, un hospital y centro de salud y 2 estaciones de servicio.

G) VECTORES DE INVERSIÓN

Vector	Descripción
 Agencia de viajes	Agencia de viajes receptiva
 Transporte turístico	Servicio de <i>transfer</i> para conexión entre destinos de la zona
 Actividades	Turismo de naturaleza: kayak, cicloturismo y actividades náuticas
 Alojamiento	Establecimientos rurales
 Otros	Turismo de reuniones





Parque Nacional Monte León

En un paisaje de altos acantilados sobre el mar con islas, roqueños, pequeñas bahías, playas y restingas que se descubren con la marea baja, este parque nacional preserva el hogar de aves marinas, toninas overas, delfines australes, lobos marinos de un pelo y una colonia de pingüinos de Magallanes. Un camino vehicular llega hasta la playa, donde hay senderos y miradores. Existe un área de servicios diurna y en la vecina Estancia Doraíke hay alojamiento y realizan cabalgatas, observación de aves y pesca deportiva. Las localidades base para la visita son Comandante Luis Piedrabuena, a 36 km, o Puerto Santa Cruz,

a 55 km, sobre la Ruta Nacional N°3, y cuentan con servicios de alojamiento y gastronomía. Puerto Santa Cruz es la ciudad más antigua de Santa Cruz y la Patagonia, es una pequeña localidad de no más de 5.000 habitantes que posee un gran valor histórico, con edificaciones antiguas a través de las cuales se puede conocer la historia del poblamiento de la región. Se destacan el Cañadón de los Misioneros, primer asentamiento de Puerto Santa Cruz; el Museo Casa de los Pioneros Mario Hernández y el Museo Regional Carlos Borgialli. A aproximadamente 40 kilómetros se encuentra Comandante Luis Piedrabuena, que se destaca por el arte que se despliega a lo largo de todas sus calles, en donde se recrean las historias de los pioneros y los mitos tehuelches.

Complemento a Puerto Deseado y Puerto San Julián en el camino costero de Santa Cruz.

Río Gallegos

→ **Destino**
Emergente

→ **Población**
15.000 a 100.000 habitantes

→ **Atractivos dominantes**
Natural y cultural

A) DATOS BÁSICOS

Ubicada en la desembocadura del río Gallegos, en el departamento Güer Aike, es la ciudad más poblada de la provincia y el centro distribuidor para las actividades turísticas de la zona. Su oferta turística está conformada por museos, monumentos histórico-culturales y circuitos urbanos, así como también por un estuario que alberga miles de aves residentes y migratorias.

Atractivos naturales

Frente a la localidad se emplaza el estuario, apostadero de aves residentes y migratorias. El Área Nacional Protegida Isla Deseada se ubica sobre la costa norte del estuario y preserva colonias de cormoranes y pingüinos de Magallanes. Sobre la desembocadura del Río Chico se emplaza la Reserva Urbana Costera Río Chico, que preserva el ambiente apostadero de aves migratorias. Fuera del radio urbano puede visitarse el Área Natural Protegida (ANP) Laguna Azul o la Reserva Faunística Cabo Vírgenes, una de las mayores pingüíneras de América del Sur que alberga, de octubre a abril, a más de 150.000 pingüinos magallánicos frente a la entrada del Estrecho de Magallanes.

Atractivos culturales

La oferta cultural de la ciudad está conformada por museos, monumentos histórico-culturales como son la Casa del Gobernador Gregores, Museo de los Pioneros, Museo Marítimo Naval y Museo de Guerra de Malvinas. Fuera del radio urbano puede optarse por visitar estancias turísticas donde se puede participar de los procesos de esquila y señalada, pesca deportiva en sus ríos, observación de

fauna o cabalgatas. En Punta Loyola se puede observar el proceso de descarga del carbón del ferrocarril de Río Turbio a los buques de ultramar, y sobre las playas puede visitarse el casco de la embarcación Marjorie Glenn. Al sur, a 120 km, pueden visitarse el faro continental más austral del país y el Museo Cabo Vírgenes.

Ciudades más cercanas

El Calafate a 300 km y Río Turbio a 280 km.

B) ACCESO

Se accede desde la Ruta Nacional N°3 y la Ruta Nacional N°40, totalmente asfaltadas. La transitabilidad de las rutas es buena, hay nevadas ocasionales, se recomienda de septiembre a mayo. El paso fronterizo más cercano es el Integración Austral, a 65 km al sur. La localidad posee el Aeropuerto Internacional Piloto Civil Norberto Fernández. Con respecto al transporte terrestre, cuenta con servicios de ómnibus.

C) ALOJAMIENTO

Posee 42 establecimientos habilitados, entre hoteles, hosterías, *hostels*, residencias, campings y establecimientos rurales.

D) GASTRONOMÍA

Tiene 69 establecimientos habilitados entre restaurantes, pizzerías, rotiserías, panaderías, cafeterías, heladerías y comidas rápidas.




E) INFORMACIÓN

Cuenta con 9 agencias de viaje habilitadas, 34 guías de turismo y pesca registrados, y una oficina de información turística.

F) SERVICIOS COMPLEMENTARIOS

Posee servicio de internet, 15 cajeros automáticos, un hospital, 8 centros de salud y 9 estaciones de servicio.

G) VECTORES DE INVERSIÓN

Vector	Descripción
 Agencia de viajes	Agencia de viajes receptiva
 Actividades	Turismo de naturaleza: kayaks, cicloturismo, observación de aves y pesca deportiva
 Gastronomía	Establecimientos con oferta de platos típicos, donde resalten los productos regionales



Comandante Luis Piedrabuena

→ Destino Incipiente

→ Población Hasta 15.000 habitantes

→ Atractivos dominantes Natural

A) DATOS BÁSICOS

Ubicada sobre la margen norte del río Santa Cruz, se caracteriza por su imponente isla Pavón y por el río Santa Cruz donde se pesca la trucha Steelhead. Aquí comenzó el poblamiento de Santa Cruz, con la llegada en 1859 del Comandante Luis Piedrabuena.

Atractivos naturales

Frente a la localidad se ubica el río Santa Cruz, que alberga poblaciones de avifauna patagónica como cormoranes. Entre las aguas surge la Isla Pavón, de relevancia histórica, aunque también sitio de apostadero de aves como patos. Se destaca el Área Nacional Protegida Isla Leones que preserva la nidificación de patos vapores y cormoranes, como también avistaje de toninas y lobos marinos de un pelo. A 45 km al sur de Piedrabuena por la Ruta Nacional N°3 se accede al Parque Nacional Monte León, en el que existen senderos de interpretación de la estepa y el mar, y miradores de avistaje de avifauna marina como colonias de lobos marinos de un pelo. A 50 km al norte de Piedrabuena se accede hacia el oeste por caminos rurales al Gran Bajo de San Julián, la mayor depresión del continente, con 105 metros bajo el nivel del mar.

Atractivos culturales

Posee un conocimiento y revalorización profunda de su historia como apostadero de soberanía argentina en la Patagonia Austral por Luis Piedrabuena en la Isla Pavón y el vínculo con los pueblos indígenas Aonikenk. Ello se ve reflejado en los siguientes atractivos culturales: la Isla Pavón que es un lugar histórico Nacional, el Museo Histórico Cmte. Luis Piedrabuena, el Museo a cielo abierto Arte en las Calles y el Mural del "Vasco de la Carretilla", entre otros.

Ciudades más cercanas

Puerto San Julián a 125 km, El Calafate a 270 km y Río Gallegos a 237 km.

B) ACCESO

Se accede por la Ruta Nacional N°3, por la Ruta Nacional N°288, totalmente asfaltadas, y por la Ruta Provincial N°17, de ripio. La transitabilidad de las rutas es buena pero hay nevadas ocasionales, se recomienda de septiembre a mayo. El aeropuerto más cercano es el Aeropuerto Internacional Piloto Civil Norberto Fernández de Río Gallegos, a 237 km.

C) ALOJAMIENTO

Posee 11 establecimientos habilitados, entre hoteles, hosterías y establecimientos rurales.

D) GASTRONOMÍA

Tiene 13 establecimientos habilitados entre restaurantes, rotisería, panadería, cafeterías y heladería.




E) INFORMACIÓN

No cuenta con agencias de viajes habilitadas. Posee 2 guías de pesca y 1 oficina de información turística.

F) SERVICIOS COMPLEMENTARIOS

Posee servicio de internet, 3 cajeros automáticos, un hospital y centro de salud y 2 estaciones de servicio.

G) VECTORES DE INVERSIÓN

Vector	Descripción
 Agencia de viajes	Agencia de viajes receptiva
 Actividades	Turismo de naturaleza: kayak, rafting, avistaje de fauna, bungee jumping y pesca deportiva
 Gastronomía	Hospedaje de alta gama





Parque Nacional Bosques Petrificados de Jaramillo

Este parque nacional es una ventana a la prehistoria. Hace 150 millones de años, la estepa patagónica estaba cubierta por densos bosques con araucarias ancestrales y gigantes que fueron sepultadas bajo cenizas y lava de las erupciones volcánicas que se desarrollaron en el Cretácico y el inicio del levantamiento de la cordillera. Hoy en día, protege uno de los yacimientos de fósiles vegetales más importantes de Argentina, que incluye los árboles petrificados más grandes del mundo que llegan a medir 35 metros de longitud y 3 metros de diámetro, y que tenían mil años al momento de petrificarse.



Pico Truncado - Ruta MARA

Ubicada en el interior de la provincia a 55 kilómetros de Caleta Olivia por la Ruta Provincial N°12, invita a realizar el circuito turístico denominado Ruta MARA, Museo Arqueológico Regional Austral, que se centra en la idea de museo a cielo abierto y utiliza como ruta principal la Ruta Provincial N°12. El recorrido atraviesa patrimonios arqueológicos, paleontológicos y geológicos que forman parte del Macizo del Deseado. En un paisaje único de la estepa patagónica, el visitante podrá descubrir colores y formas naturales acompañadas por diversos vestigios arqueológicos. En la ciudad se puede visitar el Museo Regional Antiguos Pobladores, para conocer más acerca del proceso de poblamiento de la zona y la historia del patrimonio ferroviario que se conserva, y también visitar atractivos que visibilizan el desarrollo económico actual como, por ejemplo, el Parque Eólico Jorge Romanutti y la Planta Experimental de Hidrógeno.

Caleta Olivia



Destino
Incipiente



Población
Entre 15.000
y 100.000 habitantes



**Atractivos
dominantes**
Natural

A) DATOS BÁSICOS

Es el primer punto del Corredor Turístico de la Ruta Azul que corre junto al mar por la traza de la Ruta Nacional N°3 en suelo santacruceño. Está a 78 kilómetros de Comodoro Rivadavia, en la vecina provincia del Chubut.

Atractivos naturales

El accidente geográfico que le da el nombre de "caleta" es Reserva Natural Municipal desde 1992 y su perfil marino costero se caracteriza por sus acantilados, playas de arena fina y canto rodado. El ambiente exhibe las típicas especies de la fauna patagónica: guanacos, liebres europeas, caranchos, aguiluchos, el cuis chico y el águila mora, entre otros. Sobre la Ruta Nacional N°3 se accede al área protegida Caleta Olivia con una colonia de 500 lobos marinos de un pelo. Hacia el sur, se ubica cerca de Cañadón León el Área Nacional Protegida Barco Hundido con restos arqueológicos, restos de naufragios y avistaje de avifauna. Ya hacia la estepa, a 100 km al sudoeste por la Ruta Provincial N°12 se hallan cañadones de distintas coloraciones.

Atractivos culturales

La localidad ofrece el Parque Temático 26 de junio, el Pozo 012, el primero de la región junto con el Centro Cultural "Cacho Camino", que propone un recorrido por las primeras viviendas del casco histórico de la ciudad. Desde su entrada se destaca el monumento al trabajador petrolero, "Gorosito". Hacia la estepa, se hallan yacimientos arqueológicos con pinturas rupestres de más de 8.000 años de antigüedad, como Piedra Museo y Los Toldos.

Ciudades más cercanas

Comodoro Rivadavia a 78 km, Pico Truncado a 58 km y Las Heras a 140 km.

B) ACCESO

Se accede por la Ruta Nacional N°3 y la Ruta Provincial N°12, totalmente asfaltadas. La transitabilidad de las rutas es buena. El aeropuerto más cercano es el Aeropuerto Internacional General Enrique Mosconi de Comodoro Rivadavia, a 78 km.

C) ALOJAMIENTO

Posee 18 establecimientos habilitados, entre hoteles, cabañas, hosterías y residencias.

D) GASTRONOMÍA

Tiene 22 establecimientos habilitados entre restaurantes, pizzerías, rotiserías, panaderías, cafeterías y comidas rápidas.




E) INFORMACIÓN

Cuenta con 5 agencias de viajes habilitadas, 2 guías de turismo registrados y una oficina de información turística.

F) SERVICIOS COMPLEMENTARIOS

Posee servicio de internet, 10 cajeros automáticos, un hospital y centros de salud y 6 estaciones de servicio.

G) VECTORES DE INVERSIÓN

Vector	Descripción
 Transporte	Servicio turístico fluvial
 Agencia de viajes	Agencia de viajes receptiva
 Actividades	Turismo de naturaleza: kayaks, <i>windsurf</i> , avistaje de fauna, travesías 4x4, actividades náuticas





Parque Nacional Los Glaciares

Declarado Patrimonio Natural de la Humanidad por la UNESCO

Es uno de los parques nacionales más visitados de Argentina. El Glaciar Perito Moreno, uno de los varios glaciares que protege el parque, es uno de los espectáculos de naturaleza más impactantes del país, reconocido globalmente. Verlo de cerca, en las pasarelas o embarcado, es una experiencia extraordinaria. Declarado Patrimonio Mundial por la UNESCO, constituye una maravilla única en el mundo. Este y otros glaciares, rodeados de montañas, lagos, bosques y estepa, conforman los paisajes que cada año atraen a miles de viajeros de todo el mundo.

El Calafate es el único punto de acceso para visitar el Parque Nacional Los Glaciares. El visitante podrá disfrutar de este paisaje excepcional complementándolo con un recorrido por la ciudad. Por ejemplo, se puede visitar el Museo Centro de Interpretación Histórica que recorre los 100 millones de años de la historia natural y humana o el Museo Regional y el Parque Temático de la Administración de Parques Nacionales. Por otra parte, la ciudad cuenta con una vasta oferta gastronómica que incluye restaurantes para degustar el cordero patagónico y chocolaterías, entre otros productos locales.

28 de Noviembre

→ **Destino**
Incipiente

→ **Población**
Hasta 15.000 habitantes

→ **Atractivos dominantes**
Natural

A) DATOS BÁSICOS

Localidad situada en el extremo sudoeste de la provincia, a 5 km de Chile, que fue fundada en 1959 para alojar a los trabajadores del yacimiento de carbón Río Turbio a 12 km de allí. Se encuentra en el tramo inicial de la Ruta Nacional N°40, cercana a centros de turismo chilenos como el Parque Nacional Torres del Paine y el puerto de cruceo Puerto Natales.

Atractivos naturales

Se puede realizar avistaje de aves en Cañadón de los Loros y Mirador del Cóndor, también practicar pesca deportiva cerca del Puente Blanco, La Piedra de Rubens, La Palangana y el Puente Negro. El Área Nacional Protegida Mazaruka protege bosques de lengas y ñires. Del lado chileno se puede acceder a la ciudad de Puerto Natales, situada a 25 km, y al Parque Nacional Torres del Paine, que está a menos de dos horas.

Atractivos culturales

Entre Río Turbio y Río Gallegos funcionaba el ferrocarril de trocha angosta de carga más austral del mundo. En su momento, se utilizó para la extracción carbonífera, actualmente se restauró y funciona realizando paseos entre Río Turbio y 28 de Noviembre.

Ciudades más cercanas

Yacimientos Río Turbio a 12 km, Río Gallegos a 280 km y El Calafate a 280 km.

B) ACCESO

Se accede por la Ruta Nacional N°40. Cuenta con tramos de asfalto y ripio. La transitabilidad de las rutas es buena, se recomienda de noviembre a abril. El paso fronterizo más cercano es Dorotea y Laurita a 10 km, y el Paso Río Don Guillermo a 50 km. Los aeropuertos más cercanos son el Aeropuerto Internacional Piloto Civil Norberto Fernández de Río Gallegos, a 298 km, y el Aeropuerto Internacional Comandante Armando Tola de El Calafate, a 236 km.

C) ALOJAMIENTO

Posee 5 establecimientos habilitados entre hoteles, hosterías y establecimientos rurales.

D) GASTRONOMÍA

Tiene 6 establecimientos habilitados entre restaurantes, rotisería, panadería y cafeterías.





E) INFORMACIÓN

Cuenta con una agencia de viajes habilitada, un guía de turismo registrado y oficina de información turística.

F) SERVICIOS COMPLEMENTARIOS

Posee internet, dos cajeros automáticos, un hospital y una estación de servicio.

G) VECTORES DE INVERSIÓN

Vector	Descripción
 Agencia de viajes	Agencia de viajes receptiva
 Transporte turístico	Servicio de <i>transfer</i> para conexión entre destinos de la zona y servicios para sobrevuelos turísticos
 Alojamiento	Establecimientos rurales
 Actividades	Turismo de naturaleza: senderismo, avistaje de avifauna, <i>kayak</i> , sobrevuelos





El Chaltén

Una de las localidades más jóvenes del país, fundada en 1985 por motivos geopolíticos para reafirmar la soberanía del Estado Nacional sobre este territorio. Es, además, uno de los destinos de mayor renombre en Argentina para amantes de la montaña, el senderismo, la escalada y el contacto con la naturaleza pura. A 220 km de El Calafate, es un hermoso pueblo de montaña rodeado de un paisaje de glaciares y bosques milenarios de lengas y ñires. Es conocida como la Capital Nacional del *Trekking* cuenta con una red de senderos y está enmarcada por dos de los picos más imponentes de la Cordillera de los Andes y famosos por lo difícil que es escalarlos: el Cerro Fitz Roy y el Cerro Torre, que atraen a escaladores de todo el mundo.

En El Chaltén, el visitante no solo puede disfrutar de un entorno natural excepcional, sino también de un entorno cultural que se complementa con estos paisajes. Es posible degustar la gastronomía regional, así como también los productos elaborados con los cultivos de la zona. Además, desde aquí es posible visitar numerosas estancias que son características de la provincia.

Lago Cardiel

→ **Destino**
Incipiente

→ **Población**
Hasta 15.000
habitantes

→ **Atractivos
dominantes**
Natural.

Oferta cultural asociada Estancias de Santa Cruz - Turismo rural

A) DATOS BÁSICOS

Es un cuerpo de agua endorreico en el centro-oeste de la provincia, de aguas turquesas, a 60 km de la localidad de Gobernador Gregores, sobre la Ruta Nacional N°40. En sus alrededores hay estancias rurales.

Atractivos naturales

El lago Cardiel, de 460 km² de superficie, es una cuenca endorreica donde se puede realizar pesca deportiva de truchas. En sus aguas pueden realizarse todo tipo de deportes náuticos. Desde la margen norte se accede por huella de 4x4 a los lagos Strobel y Quiroga, de igual riqueza ictícola.

Atractivos culturales

A 100 km hacia el sur del lago se halla la localidad de Tres Lagos. Desde allí, por Ruta Provincial N°31 a 14 km se accede al Área Nacional Protegida Pinturas Alero Río Chalia o Sheuen, que conserva pinturas rupestres de gran belleza. En las inmediaciones del Lago Cardiel, Strobel y Gobernador Gregores se encuentran establecimientos ganaderos, donde se puede participar de prácticas de esquila y señalada. En la Estancia Bella Vista a 50 km al este de Cardiel se halla el sitio "Cañadón de los Muertos", conmemorativo de la huelga de peones rurales de 1921.

Ciudad más cercana

Gobernador Gregores a 50 km.

B) ACCESO

Se accede por la Ruta Provincial N°29 de ripio. La transitabilidad de la ruta es buena, se recomienda de noviembre a abril. El aeropuerto más cercano es el Aeropuerto Internacional Comandante Armando Tola de El Calafate, a 270 km.

C) ALOJAMIENTO

No posee, los más cercanos se encuentran en Gobernador Gregores, a 60 km.

D) GASTRONOMÍA

No cuenta con establecimientos gastronómicos.

E) INFORMACIÓN

No tiene agencias de viaje habilitadas ni servicio de guías. Cuenta con una oficina de información turística.

F) SERVICIOS COMPLEMENTARIOS

No posee servicio de internet ni cajeros automáticos. Tampoco cuenta con servicios de salud y estación de servicio.

G) VECTORES DE INVERSIÓN

Vector	Descripción
 Alojamiento	Hosterías, <i>lodges</i> o <i>glampings</i>
 Gastronomía	Establecimientos con oferta de platos típicos, donde resalten los productos regionales.
 Actividades	Turismo de naturaleza: kayak, <i>kitesurf</i> , <i>windsurf</i> , carrovelismo, actividades náuticas



Tucu Tucu

→ **Destino**
Incipiente

→ **Población**
Hasta 15.000
habitantes

→ **Atractivos
dominantes**
Natural.

Oferta cultural asociada Estancias de Santa Cruz - Turismo rural

A) DATOS BÁSICOS

Emplazada en el centro-oeste de la provincia, es un área al pie de los Andes australes que surgió con el trazado original de la Ruta Nacional N°40. Aquí hay estancias ganaderas y en sus cercanías dos pasos internacionales peatonales, Mayer y Río Mosco, con gran potencialidad de conexión binacional con el corredor de la Carretera Austral chilena y el Campo de Hielo Continental Sur.

Atractivos naturales

Se encuentra en proceso de formación de un área protegida, que conservaría los bosques de lengas y ñires del área, avifauna y huemules. En cercanías se halla el río Mayer que desagua, junto con el Carrera, en el lago O'Higgins, en Chile, y posee sedimentos glaciares. Muy cercano al área se encuentra en construcción la continuación de la Ruta Provincial N°41, corredor andino desde el Parque Nacional Perito Moreno y el Lago Posadas.

Atractivos culturales

Conserva uno de los tramos originales de la Ruta Nacional N°40 del trazado de 1935 y en el área se encuentran las estancias más antiguas de la provincia.

Ciudad más cercana

Gobernador Gregores a 220 km.

B) ACCESO

Se accede por la Ruta Nacional N°40, pavimentada, y luego por caminos internos de ripio. La transitabilidad de la ruta es buena, se recomienda de noviembre a abril, el resto del año hay nieve y hielo. El paso fronterizo más cercano es Paso Río Mayer Ribera Norte, a 50 km. El aeropuerto más cercano es el Aeropuerto Internacional Comandante Armando Tola de El Calafate, a 494 km.

C) ALOJAMIENTO

Únicamente en estancias como Alma Gaucha y Río Capitán, que pueden ofrecer alojamiento turístico.

D) GASTRONOMÍA

No cuenta con establecimientos gastronómicos, solo hay servicio para quienes se alojan en estancias turísticas.






E) INFORMACIÓN

No cuenta con agencias de viajes habilitadas ni con servicio de guías. Tampoco posee oficina de información turística.

F) SERVICIOS COMPLEMENTARIOS

No posee servicio de internet ni cajeros automáticos. Tampoco cuenta con servicios de salud ni estación de servicio.

G) VECTORES DE INVERSIÓN

Vector	Descripción
 Alojamiento	Hoteles 3 estrellas
 Gastronomía	Establecimientos con oferta de platos típicos, donde resalten los productos regionales y proveedurías
 Otros	Surtidor de combustible
 Actividades	Turismo de naturaleza: <i>mountain bike</i> , senderismo, cabalgatas, <i>rafting</i> y pesca deportiva
 Transporte turístico	Servicio de <i>transfer</i> para conexión entre destinos de la zona





Los Antiguos y Ruta Provincial escénica 41

A orillas del Lago Buenos Aires, el segundo de mayor extensión en Sudamérica, se encuentra el pequeño pueblo de Los Antiguos. Famoso por la producción de cerezas, frutillas y fram-buesas, ofrece recorridos y estadías en chacras para conocer el proceso productivo involucrado en el cultivo de las frutas finas y degustar la variedad de sabores de su gastronomía. Es también la puerta de entrada a la Ruta Escénica RP 41 y al Parque Nacional Patagonia. La Ruta Provincial 41 recorre 180 km de ripio desde Los Antiguos hasta el Lago Posadas e invita a hacer una travesía por el noroeste de la provincia por paisajes únicos bordeando el Río Jeinimeni, atraviesa la meseta del Lago Buenos Aires, formaciones volcánicas muy particulares y asciende hasta el pie del Cerro Zeballos, de 2.743 m. Vale la pena recorrer la ruta sin apuro para disfrutar de las vistas.

Los Antiguos

→ **Destino**
Emergente

→ **Población**
Hasta 15.000
habitantes

→ **Atractivos**
dominantes
Natural y cultural

A) DATOS BÁSICOS

Es una pequeña localidad en el extremo noroeste de Santa Cruz, a orillas del Lago Buenos Aires. Es la Capital Nacional de la Cereza.

Atractivos naturales

Se puede realizar pesca en el río Jeinimeni, caminatas por la costanera y senderismo por la Meseta Lago Buenos Aires. Se destaca la ruta escénica Ruta Provincial N°41 que recorre el límite internacional por el río Jeinimeni y Zeballos, continua por el acceso a Paso Roballos y Lago Cochrane en Chile, y hacia el sur en Lago Posadas y Parque Nacional Perito Moreno. El Lago Buenos Aires permite la navegación y práctica de deportes acuáticos como windsurf y *kitesurf*. El PN Patagonia, al sur de Los Antiguos protege una importante porción de la Meseta del Lago Buenos Aires, incluida en la Ecorregión de la Estepa Patagónica, con su fauna característica.

Atractivos culturales

Hacia el sudeste a 100 km se halla la Cueva de las Manos, declarada Patrimonio Cultural de la Humanidad por la UNESCO. Es el Cañadón del Río Pinturas, utilizado hace más de 10.000 años como sitio de caza por los pueblos indígenas, quienes sobre un alero rocoso en su margen sur realizaron impresiones en positivo y negativo de sus manos y de otros dibujos. Por otro lado, en Los Antiguos pueden visitarse las chacras de producción de cerezas y en verano se festeja la Fiesta Nacional de la Cereza.

Ciudad más cercana

Las Heras, a 180 km.

B) ACCESO

Se accede por la Ruta Provincial N°43, totalmente pavimentada, y por la Ruta Provincial N°41, de ripio. La transitabilidad de las rutas es buena, se recomienda de noviembre a abril. El paso fronterizo más cercano es Paso Los Antiguos - Chile Chico a 1 km. El aeropuerto más cercano es el Aeropuerto Jalil Hamer de Perito Moreno, con vuelos regulares de LADE, a 60 km, y el Aeropuerto Internacional General Enrique Mosconi de Comodoro Rivadavia, a 438 km.

C) ALOJAMIENTO

Posee 23 establecimientos habilitados, entre hoteles, cabañas, hospedajes y hosterías.

D) GASTRONOMÍA

Tiene 11 establecimientos habilitados entre restaurantes, pizzerías, cervecerías y comidas rápidas.

E) INFORMACIÓN

Cuenta con 2 agencias de viajes habilitadas, 8 guías registrados y oficina de información turística.

F) SERVICIOS COMPLEMENTARIOS

Posee servicio de internet, un cajero automático, un hospital y una estación de servicio.

G) VECTORES DE INVERSIÓN

Vector	Descripción
 Actividades	Turismo de naturaleza: <i>mountain bike</i> , kayaks, canotaje, <i>rafting</i> , parapente y pesca deportiva
 Gastronomía	Establecimientos con oferta de platos típicos, que resalten los productos regionales
 Alojamiento	<i>Glampings</i>





Parque Provincial Cueva de las Manos y Cañadón del Río Pinturas

Declarado Patrimonio Cultural de la Humanidad por la UNESCO

El Parque Provincial Cueva de las Manos es uno de los grandes tesoros arqueológicos de Argentina, declarado Patrimonio Mundial por la UNESCO. La cueva está ubicada sobre un farallón en el corazón del Cañadón del Río Pinturas. Cuenta con pinturas rupestres de 9.300 años de antigüedad y permite conocer la historia de los hombres y las mujeres que se dedicaban a la caza y recolección. Se pueden observar siluetas y manos, así como figuras de animales que eran fuente de su alimentación.

Muy cerca de allí se encuentra el Cañadón del Río Pinturas, donde una reserva privada de acceso público y gratuito cuenta con una red de más de 16 kilómetros de senderos que permiten conocer este paisaje increíble y un acervo arqueológico relevante para la región.

Perito Moreno

→ **Destino**
Incipiente

→ **Población**
Hasta 15.000
habitantes

→ **Atractivos
dominantes**
Natural y cultural

A) DATOS BÁSICOS

Cabecera del departamento Lago Buenos Aires, y Capital del Arte Rupestre, constituye uno de los puntos estratégicos para visitar la Cueva de las Manos, principal recurso arqueológico de la provincia. Debe su nombre al Perito Francisco Pascasio Moreno, encargado de establecer la demarcación limítrofe entre Argentina y Chile.

Atractivos naturales

Emplazada en la estepa patagónica austral oeste, desde Perito Moreno se accede al oeste al lago binacional Buenos Aires-Gral. Cabrera, uno de los más extensos de Sudamérica; al sudoeste se halla la Meseta Lago Buenos Aires de 50 km de lado que resguarda en sus altiplanicies el hábitat natural del maca tobiano, especie en peligro de extinción, así como también guanacos, pumas, choiques y otros. Hacia el sudoeste, a 170 km se hallan el Lago Posadas y el binacional Pueyrredón-Cochrane, sitio de pesca renombrado y puerta de entrada a circuitos binacionales por el Paso Roballos.

Atractivos culturales

Perito Moreno aloja viejos almacenes, parador de carretas, y antiguos alojamientos de principios del siglo XX. En las cercanías se hallan estancias, algunas turísticas, donde se realizan cabalgatas, experiencias de esquí y señalada ovina y pesca. Hacia el sudeste, a 50 km se halla la Cueva de las Manos, Patrimonio Cultural de la Humanidad de la UNESCO. Se trata del Cañadón basáltico del Río Pinturas que posee pinturas rupestres de hace más de 10.000 años.

B) ACCESO

Se accede por la Ruta Nacional N°40, Ruta Provincial N°43 y Ruta Provincial N°45, todas pavimentadas. La transitabilidad de las rutas es buena, se recomienda de noviembre a abril. El paso fronterizo más cercano es Paso Los Antiguos - Chile Chico a 60 km. La localidad cuenta con el Aeropuerto Jalil Hamer, con vuelos regulares de LADE, y el Aeropuerto Internacional General Enrique Mosconi de Comodoro Rivadavia está a 380 km.

C) ALOJAMIENTO

Posee 17 establecimientos habilitados entre hoteles, cabañas y residencias.

D) GASTRONOMÍA

Tiene 11 establecimientos habilitados entre restaurantes, rotisería, pizzería, panadería y cafeterías.




E) INFORMACIÓN

Cuenta con una agencia de viajes habilitada, servicio de guías y oficina de información turística.

F) SERVICIOS COMPLEMENTARIOS

Posee servicio de internet, dos cajeros automáticos, un hospital y centros de salud, y tres estaciones de servicio.

G) VECTORES DE INVERSIÓN

Vector	Descripción
 Transporte turístico	Servicio de <i>transfer</i> para conexión entre destinos de la zona
 Alojamiento	Aparcamiento y servicios para <i>motorhomes</i>
 Agencias de viaje	Agencia de viajes receptiva





Parque Nacional Perito Moreno

Uno de los parques nacionales de naturaleza más virgen de la Argentina, con 8 lagos de colores turquesa, esmeralda y gris, unidos por ríos caudalosos, lugar ideal para realizar *trekking*.

Dentro del parque hay caminos vehiculares y una red de 50 km de senderos que van desde senderos de 2 horas a circuitos con refugios para explorar lagos, lagunas y cerros del parque.



Parque Nacional Patagonia - Área La Ascensión

A pocos kilómetros de Los Antiguos y en el emplazamiento de una antigua estancia lanera, se ubica hoy el área La Ascensión del Parque Nacional Patagonia, que invita a descubrir paisajes únicos y abundante fauna como guanacos, choiques, cóndores y, con suerte, pumas. Además de disfrutar del Lago Buenos Aires, cuenta con una red de senderos de distinta dificultad y la posibilidad de realizar una travesía de varios días hasta la Meseta del Lago Buenos Aires. El ingreso por la Ruta Provincial N°43 lleva al casco de La Ascensión, desde donde salen senderos que van desde 1,5 km hasta un recorrido de sendas interconectadas para hacer en varios días con campings en el camino.



Lago Posadas y Lago Pueyrredón

De color turquesa intenso y separado del inmenso Lago Pueyrredón por un angosto istmo de tan solo 200 metros de ancho, el Lago Posadas sorprende en una zona muy poco conocida de la Patagonia. Frecuentado por pescadores, un curioso arco de piedra sorprende en el medio de sus aguas. La localidad de Lago Posadas, a 7 km del lago, es una de las paradas posibles de la ruta escénica 41. Desde el Lago Posadas, un camino vehicular recorre la costa y conecta con el Lago Pueyrredón, desde donde se puede ver el famoso arco de piedra y visitar distintos miradores, hacer *trekking* o una excursión en bicicleta. Hacia la frontera con Chile, se eleva el Monte San Lorenzo, que con 3.700 metros es el de mayor altura de la provincia de Santa Cruz.

Lago Posadas

→ **Destino**
Incipiente

→ **Población**
Hasta 15.000
habitantes

→ **Atractivos
dominantes**
Natural

A) DATOS BÁSICOS

Es una localidad en el noroeste de la provincia que se encuentra a 40 km de Chile, rodeada de lagos de distintas coloraciones, cercana a los Andes y a vastas extensiones de tierras.

Atractivos naturales

En los lagos Posadas y Pueyrredón se hallan truchas arcoíris, truchas marrones, salmones, percas y pejerreyes patagónicos. Cerca del pueblo, se eleva el Monte San Lorenzo, que con 3.700 metros es el de mayor altura de la provincia de Santa Cruz. Su ascenso es un desafío para los escaladores. Hacia el norte por la Ruta Provincial N°41 se traza la ruta escénica del Monte Zeballos a Los Antiguos. Por el Paso Roballos hacia Chile se accede a una comarca de pesca del Río Chacabuco renombrada a nivel internacional y al Parque Nacional Jeinimeni con lagos y bosques tupidos de lengas y ñires. Hacia el sur, la recientemente abierta Ruta Provincial N°41 es una huella de 4x4 que vincula con el majestuoso Parque Nacional Perito Moreno.

Atractivos culturales

En los alrededores de la localidad se emplazan establecimientos rurales de cría ovina, algunos abiertos al turismo, pudiendo realizarse cabalgatas, pesca y actividades de esquí y señalada.

Ciudad más cercana

Las Heras, a 380 km.

B) ACCESO

Se accede desde la Ruta Provincial N°36, de ripio. La transitabilidad de la ruta es buena, se recomienda de noviembre a mayo. Los aeropuertos más cercanos son el Aeropuerto Internacional General Enrique Mosconi de Comodoro Rivadavia, a 585 km, y el Aeropuerto Jalil Hamer de Perito Moreno, a 190 km, con vuelos regulares de LADE.

C) ALOJAMIENTO

Posee cuatro establecimientos habilitados, entre hoteles, cabañas y establecimientos rurales.

D) GASTRONOMÍA

Tiene cuatro establecimientos habilitados entre rotisería, panadería, cafetería y cervecería.

E) INFORMACIÓN

No cuenta con agencias de viajes habilitadas. Posee tres guías de turismo registrados y una oficina de información turística.

F) SERVICIOS COMPLEMENTARIOS

Posee servicio de internet por telefonía, un puesto sanitario y un surtidor de combustible que depende de la estación de servicio de Perito Moreno. No cuenta con cajeros automáticos.

G) VECTORES DE INVERSIÓN

Vector	Descripción
 Agencia de viajes	Agencia de viajes receptiva
 Actividades	Turismo de naturaleza: montañismo, kayak, <i>mountain bike</i> , travesías 4x4 y pesca deportiva
 Alojamiento	Hoteles boutique





**Turismo en
Argentina**



**Secretaría de Turismo,
Ambiente y Deportes**
Vicejefatura de Gabinete del Interior

**Subsecretaría
de Turismo**