

ar

San Juan



# Introducción

Este documento presenta diversos territorios de oportunidad, destinos asociados y vectores de inversión privada para el agregado de valor en toda la cadena turística de la Provincia de San Juan. Tiene por objetivo promover la identificación de oportunidades y alentar la realización de inversiones sostenibles y de calidad, que promuevan la accesibilidad, la generación de empleos verdes y una mejora sustancial en la competitividad de los destinos.

El material incluye información de interés para el eventual inversor, dando cuenta de las características geográficas, socioeconómicas y vinculadas al desarrollo turístico que dieron lugar a la identificación de dichos territorios, destinos y vectores de inversión.

El mismo se enmarca en la Estrategia de Desarrollo Turístico la subsecretaría de turismo de la nación, que tiene por objetivo generar destinos y productos crecientemente competitivos, a fin de promover el turismo como actividad estratégica para la generación de empleo de calidad, el desarrollo productivo en economías regionales y el desarrollo económico, social, ambiental e inclusivo de la República Argentina.



**Objetivo:**  
**promover la identificación de oportunidades y alentar la realización de inversiones sostenibles y de calidad.**

# Presentación

La Provincia de San Juan tiene una superficie de 89.651 km<sup>2</sup>, y su capital es la Ciudad de San Juan. Ubicada en la región Cuyo, limita al norte y este con la Provincia de La Rioja, al sureste con San Luis, al sur con Mendoza y al oeste con la República de Chile.

Está dividida en 19 departamentos. Las ciudades de mayor tamaño y donde se concentra la mayor cantidad de población son la Ciudad de San Juan, Rawson, Chimbas, Rivadavia y Santa Lucía.

La provincia comprende diferentes **ecorregiones** con valores ambientales y paisajísticos bien diferenciados que determinan su oferta turística, principalmente vinculada con el turismo de naturaleza.



**89.651 km<sup>2</sup>**  
Superficie

**Cordillera de los Andes:** por el oeste discurre la Cordillera de los Andes, que comprende: la Cordillera Principal u Occidental, divisoria de aguas y límite con Chile, presenta nieves eternas a partir de los 5.500 metros. El pico más alto es el cerro Mercedario de 6.770 msnm; y la Cordillera Frontal u Oriental, menos elevada que la primera, está compuesta por numerosos cordones independientes como el de San Guillermo, el de Colangüil y el de Ansilta. Esta masa montañosa del oeste de la provincia contiene glaciares y nieves de invierno.

**Precordillera:** separada de la Cordillera Frontal por los Valles Altos, compuesta por los Llanos de San Guillermo, Valle de Iglesia, Pampa de los Avestruces, Valle de Calingasta y Pampa del Leoncito, constituye una barrera que solo los ríos Jáchal y San Juan logran atravesar. Comprende varios cordones discontinuos con alturas mayores a los 4.000 metros de altura entre los que se destacan las sierras de la Punilla, del Volcán, Negra, de la Invernada y la del Tontal. La zona de la precordillera es uno de los lugares del país con mayor frecuencia de movimientos sísmicos.

**Valles Bajos:** hacia el este de la Precordillera se encuentran los Valles Bajos compuestos por los ríos Jáchal, Ullum, Zonda y Tulúm, todos convertidos en grandes oasis irrigados por ríos permanentes de escaso caudal, causa por el cual deben ser embalsados para la construcción de canales en forma artificial, separados de las Travesías Cuyanas por cordones serranos aislados como las sierras Chica de Zonda, de Marquesado, de Villicum y de Mogna, entre otras.

**Travesías Cuyanas:** al este se encuentran las denominadas Travesías Cuyanas, vastos llanos casi sin agua superficial y con arenas solo interrumpidos por vegetación xerófila. Son depresiones geológicas rellenas con los sedimentos provenientes de los Andes, atravesadas por los ríos Bermejo, Jáchal y San Juan y en los que emergen cordones serranos aislados pertenecientes al sistema de las Sierras Pampeanas: las sierras del Valle Fértil, de la Huerta y de Pie de Palo.

La provincia se encuentra influenciada por dos climas: hacia el oeste el clima árido de alta montaña, con temperaturas medias anuales inferiores a los 12°C, amplitudes térmicas diarias y anuales muy marcadas, y precipitaciones nivales y puntuales; y hacia el este, el clima árido de sierras, con temperaturas medias anuales entre los 14 y los 18°C, amplitudes térmicas muy marcadas tanto en el día como en el año, y precipitaciones insuficientes, torrenciales en verano. En la mayor parte de la provincia las precipitaciones no superan los 200 mm anuales. Una particularidad de San Juan es la presencia de un viento local que afecta a gran parte del Cuyo, el Zonda. El mismo viento muy cálido y seco que sopla desde el oeste.





# Actividad turística

La Provincia de San Juan ofrece un conjunto de productos turísticos posicionados a nivel nacional e internacional: el turismo de naturaleza, cultural, arqueológico, gastronómico, del vino, religioso, fiestas populares, entre los más destacados. Además de contar con paisajes excepcionales; posee un sistema de áreas protegidas integrado por parques y reservas nacionales y provinciales.

San Juan invita a recorrer destinos que combinan naturaleza, historia y cultura. Restos fósiles de los dinosaurios más antiguos de la Argentina en un paisaje extraordinario y un alto valor científico, aromas y sabores en la ruta del olivo y del vino, sitios astronómicos y desafíos a la velocidad del viento, son los principales atractivos de la provincia, incluyendo parques nacionales y provinciales, Patrimonios de la Humanidad, yacimientos arqueológicos y paleontológicos únicos y la emblemática Ruta 40.

Los destinos turísticos son coincidentes con los principales aglomerados urbanos. Los más importantes son la Ciudad de San Juan, Jáchal, San Agustín del Valle Fértil, Iglesia y Calingasta.

La capital es un imperdible de la provincia. Cuenta con una serie de atractivos culturales e históricos que vale la pena conocer para profundizar en la identidad cuyana. Dentro del recorrido cultural la ciudad ofrece circuitos para ver la fusión entre la arquitectura moderna y la parte colonial que quedó en pie después del terremoto de 1944 y que marcó la historia de los sanjuaninos. Además, cuenta con una importante y moderna red de museos, entre los que se destaca el Museo Provincial de Bellas Artes Franklin Rawson que conserva y difunde una de las colecciones de arte más importantes del país; el Museo Agustín Gnecco, el más antiguo de la provincia, o el Museo de la Historia Urbana que conserva la memoria del

urbanismo de la ciudad y la visita obligada a la Casa Natal de Sarmiento, personaje clave en la historia política y la literatura del país.

Para los amantes de la música, se encuentra el Complejo Auditorio Juan Victoria, por su increíble acústica y la oferta de conciertos que organiza. También vale mencionar el recorrido hacia el eje cívico: visitar el Teatro del Bicentenario, el puente cívico y la ex estación de trenes, actual centro cultural. También se puede visitar el Mercado Artesanal y degustar una variada gastronomía, donde se destacan los vinos, los aceites y las aceitunas. Por último, cabe mencionar la Fiesta Nacional del Sol, durante febrero, un encuentro con la identidad y la idiosincrasia sanjuanina que reúne gastronomía local, artistas y músicos de la región.

A 64 km al este de la Ciudad de San Juan, en la localidad de Vallecito, se encuentra el paraje Difunta Correa. Desde la Capital, la Ruta Nacional N°20 empalma con la Ruta Nacional N°141 y es posible acercarse a este santuario al que también se puede acceder a caballo, caminando o en bicicleta a través de la "Senda del Peregrino", que cuenta con paradores con parrilleros, bancos y mesas. Nacido hace casi 200 años, el santuario se encuentra en lo alto de una loma, lugar donde unos arrieros encontraron el cuerpo de Deolinda Correa, con su bebé todavía vivo y mamando de su pecho. Actualmente es el principal destino de fe de San Juan. El paraje cuenta con locales comerciales y gastronómicos, una estación de servicio y un hotel, además de un museo donde se exhiben las principales donaciones recibidas, y es visitado por más de un millón de personas al año.

A unos 160 km hacia el norte de la Ciudad de San Juan se encuentra San José de Jáchal. Conocido como un pueblo de tradición, habitan allí pueblos indígenas como los Capayanes, los Yacampis y los Huarpes, y

cuenta además con un importante patrimonio histórico como la antigua capilla que dio origen a la villa o los antiguos molinos harineros de más de 200 años que funcionan aún. Es emblemática en el pueblo, la Fiesta de la Tradición con la presencia de más de trescientos gauchos que reviven El Fogón de los Arrieros, un canto a la unidad nacional creado por el poeta Buenaventura Luna. Se celebra durante noviembre y se puede disfrutar de espectáculos de artistas locales y nacionales, puestos de artesanías, bailes, gastronomía, poesía y música que celebra la tradición gauchesca de la patria.

A 50 km de Jachal, se encuentra Rodeo, puerta de acceso del Parque Nacional San Guillermo, y uno de los destinos turísticos de la provincia que, si bien se destaca por su entorno y su oferta de turismo de naturaleza, también ofrece al visitante la posibilidad de conocer un poco más acerca de la historia y las tradiciones de la zona. Vale mencionar entre sus atractivos el Museo Arqueológico, la Iglesia de Santo Domingo y la Fiesta de la Semilla y la Manzana que se realiza en febrero e incluye un desfile de carruajes, comparsas y agrupaciones gauchas que se despliegan en la Avenida Santo Domingo. Desde allí, hacia el sur se puede visitar Iglesias, una pintoresca localidad que vale la pena conocer por sus construcciones y arquitectura que conjuga características modernas con técnicas constructivas ancestrales, y que se emplazan en un entorno natural privilegiado. En el mismo recorrido se puede realizar una parada para conocer la Capilla de Achango, construida por los jesuitas en el siglo XVIII.

Otro de los pueblos que se puede visitar en esta región de la provincia es Huaco, un lugar que parece estar detenido en el tiempo donde se destaca el color de sus calles y sus construcciones de adobe. También se puede ver el Viejo Molino de Huaco, actual Monumento Nacional, y conocer los saberes asociados a la molienda del trigo y los modos de vida en la San Juan colonial. En este mismo recorrido se encuentra Angualasto, un pequeño oasis agrícola que tiene además una importancia histórica y

cultural porque muy cerca se encuentra el yacimiento arqueológico de Angualasto, que fue declarado Lugar Histórico Nacional e integra el itinerario cultural del Qhapaq Ñan.

San Juan ofrece 3 rutas gastronómicas: **Ruta del Vino**, donde la mayoría de las bodegas se encuentran en el departamento Pocito, al sur de la ciudad capital de la provincia, donde se puede conocer su elaboración, degustarlos y apreciar las plantaciones de vid. **Ruta del Olivo**, que permite a los turistas conocer y disfrutar de forma organizada el proceso productivo agrícola e industrial que recibe el olivo en esta provincia. **Ruta de los Molinos**, que une antiguos molinos harineros y casonas de campo, que permiten vislumbrar el desarrollo económico alcanzado por San Juan a principios del siglo XX, a partir de la importancia de su producción triguera.

La Provincia de San Juan posee una marcada estacionalidad en el tercer trimestre del año (julio, agosto, septiembre), seguida en menor porcentaje por los meses de verano (enero, febrero, marzo).



3

**rutas gastronómicas: Ruta del Vino,  
Ruta del Olivo, y Ruta de los Molinos.**

## **OTRAS ACTIVIDADES ECONÓMICAS DE RELEVANCIA EN LA PROVINCIA Y SU VINCULACIÓN CON EL TURISMO**

### **Vitivinicultura**

San Juan es la segunda provincia productora de uva, aportando el 25% del total nacional, y el 23% del total nacional de vinos y mostos. En los últimos años, se desarrolló un entramado productivo vitivinícola complejo que produce y exporta uvas para consumo en fresco y pasas; y también produce mosto y vinos de alta gama.

### **Agricultura**

La cadena olivícola, las hortalizas y los frutales integran un segundo grupo de importancia para la economía provincial. San Juan es la tercera mayor provincia en superficie olivícola luego de La Rioja y Mendoza. El olivo, es el segundo cultivo con mayor superficie implantada después de la vid y se destina principalmente a la elaboración de aceite de oliva y aceitunas en conserva. También se cultiva en la provincia una gran variedad de frutales: durazno, tomate, membrillo, manzana, uva, melón, sandía; hortalizas como la cebolla y el ajo; y el cultivo de espárrago y zapallo.

### **Minería**

Otro sector que se destaca en la economía sanjuanina es la minería. La explotación de la riqueza minera en San Juan es de gran importancia para la provincia y el país. Se extraen tanto recursos metalíferos como recursos no metalíferos. La región occidental o de la Cordillera Frontal y Principal, presenta mineralizaciones conocidas de oro, cobre, plomo, plata, zinc, molibdeno, entre otros. La provincia de San Juan es la mayor productora de oro y travertino de la Argentina.





# Accesibilidad y conexión para la actividad turística

La Provincia de San Juan se encuentra bien conectada por vías terrestres y aéreas, con aeropuertos con frecuencias aéreas semanales, accesibles a través de carreteras nacionales asfaltadas.



## Conectividad aérea.

Cuenta con el Aeropuerto Domingo Faustino Sarmiento en la Ciudad de San Juan, con frecuencias semanales a nivel nacional. A su vez, tiene 2 aeródromos en Pocito y Albardón.



## Conectividad terrestre.

La provincia posee un 91.66% de rutas nacionales asfaltadas. El estado actualizado de las rutas se puede consultar en el sitio oficial de [Vialidad](#).

Por otro lado, cuenta con 27.67% de rutas provinciales asfaltadas. Prestan servicios en la provincia 13 empresas de ómnibus de larga distancia.



## Pasos internacionales.

Cuenta con un paso fronterizo vehicular hacia Chile, el Paso de Agua Negra.







# Territorios de OPORTUNIDAD, destinos asociados y vectores de inversión

# Territorios y Destinos asociados

El análisis de las dimensiones geográficas y socioeconómicas vinculadas al desarrollo turístico de los destinos provinciales permite jerarquizar atractivos naturales y culturales que definen áreas turísticas con necesidades prioritarias de inversión privada, definidas como **territorios de oportunidad**<sup>1</sup>.

La disponibilidad de esos atractivos, acompañado de accesibilidad, infraestructura y servicios, propicia oportunidades de inversión para un conjunto específico de actividades turísticas en los territorios, denominados **vectores de inversión**<sup>2</sup>.

En los territorios de oportunidad de la Provincia de San Juan se identifican destinos asociados, incipientes y emergentes, con atractivo para viajeros que busquen una combinación entre historia, cultura, gastronomía y naturaleza. Los mismos se encuentran localizados sobre las rutas viales de importancia para la provincia: RN 20, RN 40, RN 76, RN 149, RN 150 y RP 510, con potencial de crecimiento por la posibilidad de recibir derrame desde destinos como ciudad de Mendoza, Chilecito, Villa Unión, Parque Nacional Talampaya y Parque Provincial Ischigualasto y productos consolidados como nieve y montaña, posicionándose como alternativa a los mismos o generando complementariedad con ellos.

Además, el fortalecimiento de destinos vinculados a producto de montaña y naturaleza para un público más amplio y la promoción y posicionamiento de recorridos emblemáticos como la RN 40, RN 76, RN 149 y RN 150, refuerzan los flujos turísticos desde los destinos consolidados hacia los territorios de oportunidad.

Estos destinos presentan su potencial por el aprovechamiento de sus valores turísticos: turismo astronómico, dinosaurios, sitios arqueológicos, sabores y aromas del vino y olivos, entre otros.

Los vectores destacados y preponderantes para oportunidades de inversión privada están vinculados con:

- Alojamientos vinculados a los diversos paisajes y entornos naturales que presenta la provincia y para todo tipo de viajeros como hoteles boutique, de alta gama o estancias rurales vinculadas a bodegas; domos, *lodges*, *glampings*, cabañas o campings en áreas naturales protegidas; hosterías, hoteles de distintas categorías y campings para viajeros de paso por las diversas rutas, entre otros.
- Establecimientos gastronómicos de comidas típicas de la zona donde resalten los productos regionales, servicios en bodegas o fincas vitivinícolas y paradores sobre las rutas.
- Prestadores de servicios vinculados a turismo de naturaleza y turismo activo como astroturismo, carrovelismo, *mountain bike*, cabalgatas, travesías 4x4, enoturismo, entre otras.
- Agencias de turismo receptivo y servicios de guía para organizar circuitos y excursiones vinculadas a turismo de naturaleza, de aventura, astroturismo, enoturismo y posicionar recorridos emblemáticos sobre rutas nacionales.
- Servicio de *transfer* con dotación de vehículos doble tracción para potenciar conexión entre destinos y áreas naturales, rentadoras de autos, vehículos 4x4 y *motorhomes* con bidireccionalidad en el flujo.
- Requerimiento de mayor frecuencia de conectividad aérea y nuevas rutas de cabotaje e internacionales.

<sup>1</sup> Los territorios de oportunidad se constituyen a partir de un análisis multivariado y de síntesis articulado con las provincias. Fundado en un análisis cualitativo y cuantitativo de variables del entorno y del sistema turístico, como son la cantidad de habitantes de las comunidades receptoras, servicios básicos de infraestructura urbana y turística, oferta turística, calidad de vida, entre otras.

<sup>2</sup> Los vectores pueden ser: Actividades (cabalgatas, ciclismo, senderismo, etc.), Agencias de viajes, Gastronomía (alimentos y bebidas, mercados turísticos, restaurantes, bares, etc.), Alojamiento (hostales, hoteles, casa de huéspedes, campings, *glampings*, etc.), Ocio (eventos, espectáculos, museos), Transporte turístico (alquiler de vehículo, transporte interno, transporte informal), y de arribos y despegues (aerolíneas, aeropuertos, cruceros).





# Parque Nacional El Leoncito

**Es uno de los principales destinos de astroturismo. Una de las experiencias más consolidadas para acercar a los viajeros al turismo astronómico, configurándose como una ventana al universo que atrae a aficionados y amantes de la astronomía de todo el mundo, así como a viajeros que quieren descubrir sus espectaculares paisajes desérticos.**

Uno de los objetivos del parque es mantener sin alteraciones las condiciones atmosféricas de la zona, una de las más límpidas del mundo, para facilitar las observaciones del cielo.

Aquí se encuentran las instalaciones de dos importantes observatorios astronómicos de nivel internacional: el Observatorio Carlos U. Cesco y el Centro Astronómico El Leoncito (CASLEO), que ofrecen actividades y experiencias a los visitantes.

Barreal, pueblo del Valle de Calingasta entre la Precordillera y la Cordillera de los Andes, es el sitio desde donde se accede al Parque Nacional El Leoncito. Sin embargo, también ofrece atractivos históricos muy importantes: de esta zona partió la columna del Gral. José de San Martín en el Cruce de los Andes, expedición que los turistas hoy pueden recrear a caballo. En la zona del Valle de Calingasta, en localidades como Calingasta y Tamberías hay sitios arqueológicos y patrimonio cultural asociado al Qhapaq Ñan. Y, por último, es posible complementar los atractivos haciendo la Ruta del Vino de los andes sanjuaninos y disfrutar de la gastronomía local.



## Cordillera de Ansilta y Cerro Mercedario

**Esta zona es uno de los lugares míticos para los amantes del montañismo. En un mismo cordón, la cordillera de Ansilta ofrece siete cumbres bien definidas entre los 5116 y 5886 msnm, que crean un escenario ideal para montañistas experimentados o para iniciarse en ascensos en alta montaña, tanto caminando como por rutas de hielo. Las expediciones se inician en Barreal.**

Para los que no desean hacer cumbre, pero quieren recorrer la zona de todas formas, hay prestadores que ofrecen trekkings más cortos, aunque es una actividad que se encuentra en desarrollo.

El desarrollo de más actividades de turismo de naturaleza es clave para complementar los atractivos del PN Leoncito y la Pampa de Leoncito.



# Ciudad de San Juan



**Destino**  
Emergente



**Población**  
Más de  
100.000 habitantes



**Atractivos dominantes**  
Natural y cultural

## A) DATOS BÁSICOS

Está ubicada en el valle al este de la cordillera de los Andes, capital de la Provincia de San Juan. Se constituye como su centro administrativo, comercial e institucional. Su fisonomía urbana actual está caracterizada por una arquitectura contemporánea, donde se destacan amplias calles con árboles irrigados mediante canales o acequias.

### Atractivos naturales

Uno de sus atractivos es el Dique de Ullum donde se puede realizar pesca deportiva, deportes náuticos y safaris fotográficos. También se pueden visitar los Médanos Grandes, la mayor extensión de médanos de arena de la Argentina que cubre una superficie de 2.000 km<sup>2</sup>. La Quebrada del Zonda lleva el nombre de un viento muy particular de la región cuyana, denominado Zonda, que afecta la zona cordillerana y las quebradas que la circundan.

### Atractivos culturales

Dentro del recorrido cultural se puede visitar la Casa Natal de Sarmiento, declarada primer Monumento Histórico Nacional en 1910 y muy cerca de allí recorrer la peatonal de San Juan, la Plaza 25 de Mayo y la Catedral San Juan Bautista. También, se destaca el Museo Histórico Provincial Agustín Gnecco, el más antiguo de la provincia creado por este coleccionista de la última década del siglo XIX. Otras opciones en la ciudad incluyen la visita al Teatro del Bicentenario, el Puente Cívico, la Ex Estación de Trenes hoy convertida en un centro cultural y el Museo Provincial de Bellas Artes Franklin Rawson.

## Ciudades más cercanas

Barreal a 223 km, Encón a 117 km, San José de Jáchal a 160 km y la Ciudad de Mendoza a 170 km.

## B) ACCESO

Se accede por la Ruta Nacional N°40, la Ruta Nacional N°20, la Ruta Provincial N°107 y la Ruta Provincial N°12, todas pavimentadas. En la localidad se encuentra el Aeropuerto Internacional de San Juan - Las Chacritas, que cuenta con vuelos regulares.

## C) ALOJAMIENTO

Posee 47 establecimientos habilitados, entre hoteles, hostels y residenciales.

## D) GASTRONOMÍA

Tiene 93 establecimientos habilitados.



## E) INFORMACIÓN

Cuenta con 43 agencias de viajes habilitadas y servicios de guías. A su vez, hay dos oficinas de información turística.

## F) SERVICIOS COMPLEMENTARIOS

Hay servicio de internet, estaciones de servicio, cajeros automáticos, hospitales, centros de atención primaria y sanatorios privados.

## G) VECTORES DE INVERSIÓN

Vector	Descripción
 <b>Actividades</b>	Turismo de naturaleza
 <b>Gastronomía</b>	Establecimientos con oferta de platos típicos, donde resalten los productos regionales
 <b>Alojamiento</b>	<i>Glampings</i> , hoteles boutique y alojamientos estudiantiles





# Barreal



**Destino**  
Emergente



**Población**  
Hasta  
15.000 habitantes



**Atractivos**  
**dominantes**  
Natural

## A) DATOS BÁSICOS

Es una localidad perteneciente al departamento Calingasta, ubicada en el extremo sur oeste. Emplazada en la margen derecha del río de los Patos, predomina un paisaje tanto precordillerano como cordillerano. Zona de importantes ríos y cadenas montañosas, motivo por el cual se ha convertido en uno de los principales destinos turísticos de San Juan.

## Atractivos naturales

El principal atractivo es el Parque Nacional El Leoncito donde se encuentran las instalaciones de dos importantes observatorios astronómicos de nivel internacional: el Observatorio Carlos U. Cesco y el Centro Astronómico El Leoncito (CASLEO). Uno de los objetivos de este parque nacional es mantener sin alteraciones las condiciones atmosféricas para facilitar las observaciones del cielo. Aquí se encuentran ejemplares de una especie vegetal en riesgo de extinción como es el retamo. Se pueden observar aves como las agachonas y los comesebos. Por los llanos se observan guanacos, zorros colorados y pumas. Otro atractivo importante es el Refugio de Vida Silvestre Los Morrillo, de 23.500 hectáreas, donde es posible encontrar muestras de flora y fauna de las provincias biogeográficas de Monte, Puna y Altoandina. También se encuentran pinturas rupestres y restos de fogones de la Cultura Morrillos. Por último, se destacan el Cerro Mercedario, que es el cuarto pico de América, y el Arroyo Turquesa. El deporte predilecto de Barreal es el carovelismo, impulsado por el viento en la Pampa del Leoncito. Esta planicie de 12 kilómetros de largo y 5 kilómetros de ancho es un desierto blanco que reúne a deportistas y amantes del viento.

## Atractivos culturales

Entre ellos se pueden mencionar dos iglesias históricas, la Iglesia de Jesús de la Buena Esperanza y la Iglesia de Nuestra Señora de las Nieves. El poblado cuenta con el museo Renzo Herrera, con artículos de la historia y prehistoria barrealina. Se desarrollan festividades en los meses de diciembre, enero y febrero, donde se realiza la Fiesta de los Valles Cordilleranos. También se realiza el paso Cruce de los Andes.

## Ciudades más cercanas

Calingasta a 38 km, Tamberías a 18 km, Ciudad de San Juan a 210 km, Uspallata a 115 km y Ciudad de Mendoza a 235 km.

## B) ACCESO

Se accede por la Ruta Nacional N°149, que está pavimentada. El aeropuerto más cercano es el Aeropuerto Internacional de San Juan - Las Chacritas de la Ciudad de San Juan, a 210 km.

## C) ALOJAMIENTO

Posee una oferta de alojamiento compuesta por 40 establecimientos habilitados, entre hoteles, cabañas, hostels, hospedajes, hosterías y posadas.

## D) GASTRONOMÍA

Tiene 13 establecimientos habilitados.

## E) INFORMACIÓN

Cuenta con una agencia de viajes, servicios de guías y oficina de información turística.

## F) SERVICIOS COMPLEMENTARIOS

Hay servicio de internet, una estación de servicio, cajero automático y Hospital.

## G) VECTORES DE INVERSIÓN

Vector	Descripción
 <b>Alojamiento</b>	Glampings, hoteles boutique y hoteles de alta gama
 <b>Actividades</b>	Establecimientos con oferta de platos típicos, donde resalten los productos regionales y paradores sobre la Ruta Nacional N°149
 <b>Gastronomía</b>	Turismo del vino y turismo astronómico



# Tamberías

→ **Destino**  
Incipiente

→ **Población**  
Hasta  
15.000 habitantes

→ **Atractivos dominantes**  
Natural y cultural

## A) DATOS BÁSICOS

Es la localidad cabecera del departamento de Calingasta, ubicada en el extremo suroeste de la Provincia de San Juan.

### Atractivos naturales

Se destaca el Monumento Natural Cerro Alcázar, un área natural protegida de 1000 hectáreas que resguarda la región que circunda al Cerro Alcázar. Según los estudios realizados, la formación del Alcázar es contemporánea a la de Ischigualasto. Por otro lado, se puede visitar la Sierra del Tontal, un subsistema orográfico perteneciente al cordón central o precordillera de San Juan.

### Atractivos culturales

Se destaca su casco urbano histórico con la Capilla de la Virgen de La Merced y la Escuela Museo "Gobernación de los Andes" fundada por Domingo Faustino Sarmiento.

### Ciudades más cercanas

Calingasta a 19 km, Barreal a 24 km y la Ciudad de San Juan a 192 km.

## B) ACCESO

Se accede a través de la Ruta Provincial N°406 y la Ruta Nacional N°149, ambas pavimentadas. El aeropuerto más cercano es el Aeropuerto Internacional de San Juan - Las Chacritas de la Ciudad de San Juan, a 192 km.

## C) ALOJAMIENTO

Posee 6 establecimientos habilitados, entre cabañas y hospedajes.

## D) GASTRONOMÍA

Tiene 3 establecimientos habilitados.


## E) INFORMACIÓN

No hay agencias de viajes, servicio de guías locales, ni oficina de información turística.

## F) SERVICIOS COMPLEMENTARIOS

Cuenta con servicio de internet, pero es limitado. Hay estaciones de servicio, cajeros automáticos y hospitales.

## G) VECTORES DE INVERSIÓN

Vector	Descripción
 <b>Alojamiento</b>	Hoteles de distintas categorías
 <b>Gastronomía</b>	Establecimientos con oferta gastronómica de típicos, donde resalten los productos regionales, bodegas y servicios complementarios
 <b>Agencias de viajes</b>	Agencias de viajes receptoras
 <b>Actividades</b>	Turismo rural y turismo del vino.
 <b>Transporte</b>	Servicio de <i>transfer</i> para conexión entre destinos de la zona



# Villa Calingasta

→ **Destino**  
Emergente

→ **Población**  
Hasta  
15.000 habitantes

→ **Atractivos dominantes**  
Natural y cultural

## A) DATOS BÁSICOS

Está ubicada en el centro este del departamento homónimo, al suroeste de la Provincia de San Juan. Emplazada en la margen izquierda del río de los Patos, cerca del nacimiento del río San Juan, Calingasta es núcleo de una zona agrícola y minera de dicha provincia.

### Atractivos naturales

El Valle de Calingasta se encuentra rodeado por la precordillera y cordillera de los Andes. El Cerro Mercedario con sus 6.770 metros de altura se puede observar desde aquí. Uno de los circuitos es el Balcón de los 6 mil, una travesía de 10 días que lleva a lo más alto del cerro. La Reserva Natural Los Morrillos fue creada para preservar los recursos naturales y culturales presentes en la zona, la cual es considerada una de las más importantes para la investigación arqueológica. En diversas locaciones se han encontrado vestigios de las llamadas cultura de La Fortuna y cultura Morrillos como así también pinturas rupestres.

### Atractivos culturales

Se destaca el Museo Arqueológico con una exhibición de elementos arqueológicos y antropológicos. Hay una momia cuya antigüedad es mayor de 500 años, también hay cestería, cuchillos de piedra, vasijas y tejidos. También se puede visitar el Museo Cora Esquivel, que se especializa en arte, historia regional y ciencias sociales; la Capilla de Catalve; la Parroquia Jesús de la Buena Esperanza y Nuestra Señora del Carmen.

## Ciudades más cercanas

Barreal a 38 km y Tamberías a 19 km.

## B) ACCESO

Se accede por la Ruta Nacional N°149, la Ruta Provincial N°406 y la Ruta Provincial N°412, que cuentan con tramos de pavimento y otros de ripio. El aeropuerto más cercano es el Aeropuerto Internacional de San Juan - Las Chacritas de la Ciudad de San Juan, a 185 km.

## C) ALOJAMIENTO

Posee 3 establecimientos habilitados, entre hoteles y cabañas.

## D) GASTRONOMÍA

Tiene 9 establecimientos habilitados.






## E) INFORMACIÓN

No cuenta con agencias de viajes, ni oficina de información turística.

## F) SERVICIOS COMPLEMENTARIOS

Hay servicio de internet, estación de servicio, cajeros automáticos y un hospital.

## G) VECTORES DE INVERSIÓN

Vector	Descripción
 <b>Actividades</b>	Turismo astronómico
 <b>Alojamiento</b>	<i>Glampings</i> , hoteles de categoría media y hostels
 <b>Gastronomía</b>	Establecimientos con oferta de platos típicos, donde resalten los productos regionales, bodegas y servicios complementarios
 <b>Agencias de viajes</b>	Agencias de viajes receptoras en el destino
 <b>Transporte</b>	Servicio de <i>transfer</i> para conexión entre destinos de la zona y rentadoras de autos, vehículos 4x4 y <i>motorhomes</i> con bidireccionalidad en el flujo





## Parque Nacional San Guillermo

**Destino agreste, desafiante, para amantes de la aventura, que invita a descubrir paisajes inmensos y extremos a los pies de la Cordillera de los Andes. Aquí se conservan los sectores más australes de la Puna, en los que viven grandes manadas de vicuñas y también guanacos, chinchillones, pumas y cóndores.**

El sólo hecho de llegar al parque es una travesía en sí misma. Es accesible con vehículos 4x4 y conductores que conozcan la zona.



# Rodeo

→ **Destino**  
Emergente

→ **Población**  
Hasta  
15.000 habitantes

→ **Atractivos dominantes**  
Natural y cultural

## A) DATOS BÁSICOS

Es una villa turística ubicada dentro del departamento de Iglesia. El pueblo se encuentra rodeado de cerros, donde se pueden encontrar fincas con árboles frutales, viñedos y olivos. Muy cerca de Rodeo se encuentra el dique Cuesta del Viento, donde es frecuente la práctica del windsurf. También se puede visitar la población de Pismanta, famosa por sus aguas termales.

## Atractivos naturales

Su principal atractivo es el Dique Cuesta del Viento, uno de los mejores lugares del mundo para la práctica del windsurf y kitesurf. Ocupa unas 3 mil hectáreas donde el agua verde contrasta con la oscuridad de las rocas. El Dique Cuesta del Viento es sede de competencias nacionales e internacionales.

## Atractivos culturales

Entre los principales sitios para visitar está la Iglesia de Santo Domingo de Guzmán, con su característico estilo poscolonial, y el Museo Arqueológico. Durante los primeros días de enero, se realiza la Fiesta provincial de la Semilla y la Manzana.

## Ciudades más cercanas

San José de Jáchal a 48 km y la Ciudad de San Juan a 195 km.

## B) ACCESO

La principal vía de acceso a la localidad es la Ruta Nacional N°150, que está pavimentada. El paso fronterizo más cercano es el Paso Agua Negra a 104 km, que conecta con Chile. El aeropuerto más cercano es

el Aeropuerto Internacional de San Juan - Las Chacritas de la Ciudad de San Juan, a 195 km; cercano a la localidad se encuentra el Aeródromo de Pismanta, pero no cuenta con vuelos regulares.

## C) ALOJAMIENTO

Posee 46 establecimientos habilitados, entre hosterías, cabañas, posadas y camping.

## D) GASTRONOMÍA

Tiene 7 establecimientos habilitados.




## E) INFORMACIÓN

Hay una agencia de viajes y servicios de guías, pero no cuenta con oficina de información turística.

## F) SERVICIOS COMPLEMENTARIOS

Hay servicio de internet, cajeros automáticos y un hospital. No cuenta con estaciones de servicio.

## G) VECTORES DE INVERSIÓN

Vector	Descripción
 <b>Actividades</b>	Turismo de naturaleza y turismo activo ( <i>windsurf, kitesurf, rafting, trekking, mountain bike</i> y <i>cabalgatas</i> )
 <b>Alojamiento</b>	Cabañas, <i>glampings</i> , hoteles boutique y hoteles de alta gama
 <b>Agencias de viajes</b>	Agencia de viajes receptiva



# San José de Jáchal

→ **Destino**  
Emergente

→ **Población**  
Hasta  
15.000 habitantes

→ **Atractivos dominantes**  
Natural y cultural

## A) DATOS BÁSICOS

Es una ciudad ubicada en el centro norte de la Provincia de San Juan, en el centro oeste del oasis agrícola del Valle de Jáchal. Es el centro administrativo e institucional del departamento de Jáchal. Es también una de las principales ciudades de la provincia. Es núcleo de una importante región agrícola y minera por excelencia del norte sanjuanino.

### Atractivos naturales

Uno de sus atractivos es el Embalse Cauquenes y Garganta del río Jáchal donde se puede practicar pesca deportiva y observación de flora y fauna.

### Atractivos culturales

Se destaca el Templo de San José de Jáchal y los Molinos Harineros, ambos declarados Monumento Histórico Nacional. Durante el mes de noviembre se celebra la Fiesta Provincial de la Tradición.

### Ciudad más cercana

Rodeo a 48 km.

## B) ACCESO

Las principales vías de acceso son la Ruta Nacional N°40 y la Ruta Provincial N°456, ambas pavimentadas. El paso fronterizo más cercano es el Paso Agua Negra a 152 km, que conecta con Chile. Debido a su altitud, este paso se encuentra abierto de diciembre a abril. El aeropuerto más cercano es el Aeropuerto Internacional de

San Juan - Las Chacritas de la Ciudad de San Juan, a 172 km; en la localidad hay un aeroclub.

## C) ALOJAMIENTO

Posee 32 establecimientos habilitados, entre hoteles, camping, hostels, cabañas, hospedaje y posadas.

## D) GASTRONOMÍA

Tiene 11 establecimientos habilitados.



## E) INFORMACIÓN

Cuenta con una agencia de viajes habilitada, servicios de guías y una oficina de información turística.

## F) SERVICIOS COMPLEMENTARIOS

Posee servicio de internet, cajeros automáticos, estaciones de servicio y un hospital.

## G) VECTORES DE INVERSIÓN

Vector	Descripción
 <b>Actividades</b>	Turismo de naturaleza, turismo rural y servicios en el Aeroclub Jáchal (aeromodelismo, vuelo a vela, vuelo con motor, paracaidismo y saltos tándem)
 <b>Alojamiento</b>	Establecimientos rurales como estancias y fincas





## Parque Provincial Ischigualasto

Conocido como el “Valle de la Luna” es sitio declarado Patrimonio de la Humanidad por la UNESCO por su valor científico de hallazgos paleontológicos. Su paisaje de aspecto lunar y geformas esculpidas por el agua, el sol y el viento es testimonio de la prehistoria. Se encontraron algunos de los dinosaurios más antiguos del mundo de hace 230 millones de años.

Hay 5 circuitos de distinta duración para recorrer a pie, en bicicleta o en vehículo, un Centro de Interpretación de la Universidad Nacional de San Juan donde observar la línea de tiempo de la era triásica hasta la actualidad y un Museo de Sitio donde se exponen fósiles. A su vez, tienen un gran atractivo las salidas de Luna llena por el Parque.

La visita se complementa con el Parque Nacional Talampaya en la Provincia de La Rioja y desde allí se puede combinar con Altos Andes hacia el oeste.



# Huaco

→ **Destino**  
Incipiente

→ **Población**  
Hasta  
15.000 habitantes

→ **Atractivos dominantes**  
Natural y cultural

## A) DATOS BÁSICOS

Está ubicada en el departamento Jáchal, en el centro norte de la Provincia de San Juan. Se encuentra en la intersección de la Ruta Nacional N°40 y la Ruta Nacional N°150, ubicación que la convertiría en una localidad componente del futuro Corredor Bioceánico, tras la construcción de un túnel en el Paso de Agua Negra en el departamento de Iglesia, conectándose con el extremo noreste de la provincia, el centro del país y los Puertos de Coquimbo en Chile y Porto Alegre en Brasil.

## Atractivos naturales

Entre sus principales atractivos está la Cuesta de Huaco y su quebrada, donde las montañas adquieren diferentes colores y tonalidades producto de la conformación pétreo de cada una de ellas. Allí, también, se encuentra el denominado “Sillón del Gigante”, formación rocosa que se asemeja a un gran sillón y que puede apreciarse desde la ruta junto al río Huaco. En la zona también se encuentran el río Huaco y el dique Los Cauquenes. La Ciénaga es un Área Natural Protegida de 9.600 hectáreas que es considerado un “Santuario de Aves” por la gran cantidad de especies que conviven en él.

## Atractivos culturales

Forma parte de la Ruta de los Molinos del siglo XIX, ya que acá se ubica el viejo molino harinero que perteneció a la familia Dojortí, es Monumento Histórico Nacional. En el interior se ven enormes máquinas de madera que molían el trigo para obtener la harina. Se lo conoce como "El Molino Alto de Huaco". El Algarrobo Histórico de Huaco es un árbol histórico a cuya sombra se reunieron Facundo

Quiroga y más tarde el Chacho Peñaloza y luego Felipe Varela con sus tropas rumbo a La Rioja y luego, derrotado, en su regreso a Jáchal.

## Ciudades más cercanas

San José de Jáchal a 53 km, la Ciudad de San Juan a 189 km y la Ciudad de La Rioja a 265 km.

## B) ACCESO

Es por la Ruta Nacional N°40 y la Ruta Nacional N°150, ambas pavimentadas. El aeropuerto más cercano es el Aeropuerto Internacional de San Juan - Las Chacritas de la Ciudad de San Juan, a 189 km.

## C) ALOJAMIENTO

Posee 3 establecimientos habilitados.

## D) GASTRONOMÍA

Tiene 2 establecimientos habilitados.





## E) INFORMACIÓN

No cuenta con agencias de viajes, ni servicio de guías.

## F) SERVICIOS COMPLEMENTARIOS

No tiene establecimientos de salud, cajeros automáticos y estaciones de servicio.

## G) VECTORES DE INVERSIÓN

Vector	Descripción
 <b>Alojamiento</b>	Hoteles de distintas categorías
 <b>Gastronomía</b>	Establecimientos con oferta de platos típicos, donde resalten los productos regionales
 <b>Agencias de viajes</b>	Agencias de viajes receptoras
 <b>Transporte</b>	Servicio de <i>transfer</i> para conexión entre destinos de la zona y rentadoras de autos, vehículos 4x4 y <i>motorhomes</i> con bidireccionalidad en el flujo





# San Agustín del Valle Fértil

→ **Destino**  
Emergente

→ **Población**  
Hasta  
15.000 habitantes

→ **Atractivos dominantes**  
Natural

## A) DATOS BÁSICOS

Es la ciudad cabecera del departamento Valle Fértil. Es la ciudad base para visitar el Parque Provincial Ischigualasto también conocido como el Valle de la Luna, que junto con el Parque Nacional Talampaya de la provincia de La Rioja fueron declarados Patrimonio de la Humanidad por la UNESCO.

### Atractivos naturales

El principal atractivo es el Parque Provincial Ischigualasto, creado con el objetivo de conservar el único lugar en el mundo que posee la secuencia completa de sedimentos continentales del período Triásico, con un abundante registro fósil el cual revela la evolución de la vida de los vertebrados y la naturaleza de los paleoambientes. Es un área protegida de 275.369 hectáreas y célebre a nivel científico, ya que resguarda una importante reserva paleontológica. Por otro lado, se puede visitar el Embalse y Dique San Agustín donde se puede practicar pesca y deportes náuticos. También se pueden hacer safaris fotográficos y observación de aves. Las Sierras del Valle Fértil representan los últimos encadenamientos occidentales del Sistema de Sierras Pampeanas.

### Atractivos culturales

Se puede visitar el Museo Piedras del Mundo con sus salas de mineralogía, arqueología y un observatorio astronómico. Por otro lado, se destaca la Iglesia Nuestra Señora del Rosario y San Agustín.

### Ciudades más cercanas

Ciudad de San Juan a 250 km y la Ciudad de La Rioja a 218 km.

## B) ACCESO

Se accede por la Ruta Provincial N°510 y la Ruta Provincial N°511, ambas pavimentadas. El aeropuerto más cercano es el Aeropuerto Internacional de San Juan - Las Chacritas de la Ciudad de San Juan, a 250 km.

## C) ALOJAMIENTO

Posee 47 establecimientos habilitados, entre hoteles, cabañas, hostels, hosterías y posadas.

## D) GASTRONOMÍA

Tiene 14 establecimientos habilitados.

## E) INFORMACIÓN


Cuenta con una agencia de viajes habilitada, un servicio de guías y una oficina de información turística.

## F) SERVICIOS COMPLEMENTARIOS

Posee servicio de internet, estación de servicio, cajero automático y un hospital.

## G) VECTORES DE INVERSIÓN

Vector	Descripción
 <b>Actividades</b>	Turismo arqueológico, turismo de naturaleza, turismo activo (kayakismo, trekking, actividades náuticas, mountain bike, cabalgatas y rafting)
 <b>Alojamiento</b>	Glampings, hoteles boutique y hoteles de alta gama
 <b>Gastronomía</b>	Establecimientos con oferta de platos típicos, resaltando los productos regionales
 <b>Agencias de viajes</b>	Agencia de viajes receptiva



# Astica

→ **Destino**  
Incipiente

→ **Población**  
Hasta  
15.000 habitantes

→ **Atractivos dominantes**  
Natural y cultural

## A) DATOS BÁSICOS

Es una localidad y distrito del departamento Valle Fértil, a 41 kilómetros de Villa San Agustín, en el centro este de la Provincia de San Juan. Prevalece el modo de vida rural, cuya economía se centra en la agricultura.

## Atractivos naturales

El principal atractivo es la Reserva de Uso Múltiple Valle Fértil, de 800.000 hectáreas, hábitat de gran cantidad de aves, y con importantes recursos naturales y culturales. Protege las Sierras de Elizondo, Rivero y Chávez y se pueden realizar actividades en contacto con la naturaleza como trekking, escalada, observación de aves y visitas guiadas. Otros atractivos destacados son Las Tres Cascadas y la Quebrada de las Golondrinas.

## Atractivos culturales

Durante enero se desarrolla el Festival del Artesano, y durante noviembre la Fiesta de la Tradición.

## Ciudades más cercanas

San Agustín a 41 km y la Ciudad de San Juan a 210 km.

## B) ACCESO

Se accede por la Ruta Provincial N°510 que está pavimentada. El aeropuerto más cercano es el Aeropuerto Internacional de San Juan - Las Chacritas de la Ciudad de San Juan, a 210 km.

## C) ALOJAMIENTO

Posee 2 establecimientos habilitados.

## D) GASTRONOMÍA

Tiene 2 establecimientos habilitados.



## E) INFORMACIÓN

No cuenta con agencia de viajes, ni oficina de información turística, pero sí con servicios de guías.

## F) SERVICIOS COMPLEMENTARIOS

Posee servicio de internet y una estación de servicio. No hay cajeros automáticos, ni establecimientos de salud.

## G) VECTORES DE INVERSIÓN

Vector	Descripción
 <b>Alojamiento</b>	Hostel, campings y glampings.
 <b>Gastronomía</b>	Establecimientos con oferta de platos típicos, donde resalten los productos regionales





## Ruta del Vino Sanjuanino

Las bodegas que integran la Ruta del Vino sanjuanino se ubican en los alrededores de la capital provincial, donde se observan establecimientos vitivinícolas tradicionales, otros de vanguardia y emprendimientos boutique. Aquí se puede hacer un recorrido guiado para apreciar una producción que combina procesos artesanales y tecnología de avanzada.





## Ruta del Olivo Sanjuanino

**El otro cultivo característico de la provincia, debido a las condiciones climáticas, es el olivo.** La Ruta del Olivo se desarrolla en Pocito, Rivadavia y Capital. Son 9 establecimientos donde se pueden conocer las tradiciones de la elaboración de aceitunas en conserva y la producción de aceite de oliva.

# Pedernal

→ **Destino**  
Incipiente

→ **Población**  
Hasta  
15.000 habitantes

→ **Atractivos dominantes**  
Natural

## A) DATOS BÁSICOS

Es una localidad del sur de la Provincia de San Juan dentro del departamento de Sarmiento. Desde el año 2000, la localidad y su zona aledaña forman parte de las áreas naturales protegidas, bajo el nombre de Paisaje Protegido Pedernal. El Valle de Pedernal posee importantes plantaciones de vid.

### Atractivos naturales

El Paisaje Protegido de Pedernal muestra un paisaje poco frecuente en la geografía sanjuanina, caracterizado por la abundante y variada vegetación. La mayor parte del área protegida corresponde a la ecorregión del monte y abarca un área de 17.700 hectáreas. Actualmente, la actividad de la zona incluye la vitivinicultura, el cultivo de nogales y la minería. Se pueden encontrar 345 especies de flora, y en cuanto a la una fauna que incluye zorros grises y colorados, chinchillones, liebres y aves. El Valle de Pedernal posee importantes plantaciones de vid ya que sus características climáticas son propias y diferentes a otras zonas para la producción de vinos de excelente calidad. Su altitud es de 1400 metros y predominan variedades de uvas como: Syrah, Cabernet, Malbec y Chardonnay.

### Atractivos culturales

Se destaca el casco de la finca La Posta, perteneciente a la familia Grafignna desde 1919. Es el antiguo casco de la Estancia El Durazno.

### Ciudad más cercana

Ciudad de San Juan a 91 km.

## B) ACCESO

El acceso es por la Ruta Nacional N°153 y la Ruta Provincial N°351, ambas rutas cuentan con parte de ripio y parte de pavimento. Los caminos internos de Pedernal son de ripio. El aeropuerto más cercano es el Aeropuerto Internacional de San Juan - Las Chacritas de la Ciudad de San Juan, a 91 km.

## C) ALOJAMIENTO

Posee 2 establecimientos habilitados.

## D) GASTRONOMÍA

Tiene 4 establecimientos habilitados.

## E) INFORMACIÓN



No cuenta con agencias de viajes, pero sí con servicios de guías y una oficina de información turística.

## F) SERVICIOS COMPLEMENTARIOS

Existe una estación de servicio y un establecimiento de salud. No cuenta con cajeros automáticos.



## G) VECTORES DE INVERSIÓN

Vector	Descripción
 <b>Alojamiento</b>	Cabañas, hoteles de mayor categoría y establecimientos vinculados al turismo del vino
 <b>Gastronomía</b>	Establecimientos con oferta de platos típicos, donde resalten los productos regionales



# Ullúm

→ **Destino**  
Incipiente

→ **Población**  
Hasta  
15.000 habitantes

→ **Atractivos dominantes**  
Natural

## A) DATOS BÁSICOS

Es una localidad ubicada en el centro sur de la Provincia de San Juan, al oeste del oasis agrícola del Valle de Ullum, al noroeste de la Ciudad de San Juan. Es la ciudad cabecera del departamento de Ullum.

### Atractivos naturales

El Parque Natural y Paisaje Protegido Afloramientos Limo Arcillosos se extiende en una superficie de 23 hectáreas y protege la región de lomadas arcillosas. Con escasa vegetación, la fauna está compuesta por serpientes y lagartos entre otros. Loma de las Tapias es un parque natural y paisaje protegido que se presenta como una serie de lomas bajas, profundamente erosionadas por los efectos del viento y la lluvia a lo largo de los siglos, ubicada al norte del embalse de Ullum. Los estudios realizados indican que las rocas y sedimentos de Loma de las Tapias corresponden al período final de la Era Cenozoica con una antigüedad de entre 11 a 3,5 millones de años. Han hallado fósiles pertenecientes a mamíferos extintos. En el Dique de Ullum hay balnearios y se puede realizar windsurf, kayak, kitesurf y paseos en catamarán, entre otros.

### Atractivos culturales

Dentro de su casco histórico se destaca la Iglesia Nuestra Señora de los Dolores.

### Ciudad más cercana

Ciudad de San Juan a 30 km.

## B) ACCESO

El principal es a través de la Ruta Provincial N°60 que está pavimentada. El aeropuerto más cercano es el Aeropuerto Internacional de San Juan - Las Chacritas de la Ciudad de San Juan, a 30 km.

## C) ALOJAMIENTO

Posee 3 establecimientos habilitados, entre cabañas y establecimientos rurales.

## D) GASTRONOMÍA

Tiene 5 establecimientos habilitados.





## E) INFORMACIÓN

No cuenta con agencias de viajes, ni oficina de información turística.

## F) SERVICIOS COMPLEMENTARIOS

Cuenta con servicio de internet, cajeros automáticos y estaciones de servicio. No posee establecimientos de salud.

## G) VECTORES DE INVERSIÓN

Vector	Descripción
 <b>Alojamiento</b>	<i>Glampings</i> , hoteles boutique y hosterías
 <b>Gastronomía</b>	Establecimientos con oferta de platos típicos, donde resalten los productos regionales
 <b>Agencias de viajes</b>	Agencia de viajes receptiva
 <b>Transporte</b>	Servicio de <i>transfer</i> para conexión entre destinos de la zona y rentadoras de autos, vehículos 4x4 y <i>motorhomes</i> con bidireccionalidad en el flujo





# Zonda

→ **Destino**  
Incipiente

→ **Población**  
Hasta  
15.000 habitantes

→ **Atractivos dominantes**  
Natural y cultural

## A) DATOS BÁSICOS

Está ubicada en el centro sur de la Provincia de San Juan, al sur del oasis agrícola del Valle de Zonda. Es la ciudad cabecera del departamento de Zonda. En la actualidad, es núcleo de una importante región vinícola.

## Atractivos naturales

En el Dique Punta Negra se puede realizar pesca deportiva de trucha arco iris y marrón. El Parque Presidente Sarmiento es un área natural protegida que abarca una superficie de 748 hectáreas. Dentro del área se encuentra el Estero del Zonda, un sistema de lagunas que se considera el segundo en importancia de la Provincia de San Juan. La zona se destaca por su riqueza ornitológica. También se pueden visitar la Quebrada Juan Pobre, el Cerro de Sal, y el Mirador 7 caminos.

## Atractivos culturales

Se puede visitar la Parroquia la Sagrada Familia y el Museo Geográfico Einstein que guarda más de 14.000 elementos del reino mineral, vegetal, animal y de la cultura prehispánica. Este museo es único por estar construido dentro de una caverna.

## Ciudad más cercana

Ciudad de San Juan a 23 km.

## B) ACCESO

El principal acceso es la Ruta Provincial N°12, que se encuentra pavimentada. El aeropuerto más cercano es el Aeropuerto Internacional de San Juan - Las Chacritas de la Ciudad de San Juan, a 23 km.

## C) ALOJAMIENTO

Posee 3 establecimientos habilitados, entre cabañas y hosterías.

## D) GASTRONOMÍA

Tiene 6 establecimientos habilitados.




## E) INFORMACIÓN

No tiene agencias de viajes, pero sí servicios de guías y una oficina de información turística.

## F) SERVICIOS COMPLEMENTARIOS

Hay servicio de internet, cajeros automáticos y un centro de salud. No cuenta con estaciones de servicio.

## G) VECTORES DE INVERSIÓN

Vector	Descripción
 <b>Actividades</b>	Incorporar prestadores turísticos vinculados al turismo naturaleza, especialmente en el área natural protegida.
 <b>Transporte</b>	Servicio de <i>transfer</i> para conexión entre destinos de la zona y rentadoras de autos, vehículos 4x4 y <i>motorhomes</i> con bidireccionalidad en el flujo
 <b>Agencias de viajes</b>	Agencia de viajes receptiva



Turismo en  
Argentina



Secretaría de Turismo,  
Ambiente y Deportes  
Vicejefatura de Gabinete del Interior

Subsecretaría  
de Turismo

