

ar

---


Chubut

# Introducción

Este documento presenta diversos territorios de oportunidad, destinos asociados y vectores de inversión privada para el agregado de valor en toda la cadena turística de la **Provincia del Chubut**, con el objetivo de promover la identificación de oportunidades y alentar la realización de inversiones sostenibles y de calidad, que promuevan la accesibilidad, la generación de empleos verdes y una mejora sustancial en la competitividad de los destinos.

El material incluye información de interés para el eventual inversor, dando cuenta de las características geográficas, socioeconómicas y vinculadas al desarrollo turístico que dieron lugar a la identificación de dichos territorios, destinos y vectores de inversión.

El mismo se enmarca en la **Estrategia de Desarrollo Turístico de la Subsecretaría de Turismo de la Nación**, que tiene por objetivo generar destinos y productos crecientemente competitivos, a fin de promover el turismo como actividad estratégica para la generación de empleo de calidad, el desarrollo productivo en economías regionales y el desarrollo económico, social, ambiental e inclusivo de la República Argentina.




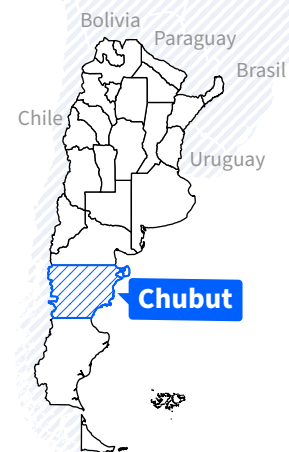
**Objetivo:**  
promover la identificación de oportunidades y alentar la realización de inversiones sostenibles y de calidad.

# Presentación

La provincia del Chubut es la tercera de mayor extensión del país, con una superficie de 224.686 km<sup>2</sup>. Ubicada en la Región Patagonia, limita al norte con Río Negro, al este con el Océano Atlántico, al sur con Santa Cruz y al oeste con Chile, separada de las regiones de Los Lagos y Aysén por la divisoria de aguas de la Cordillera de los Andes.

Los principales aglomerados urbanos se encuentran sobre el litoral atlántico:

- Departamento Escalante: Comodoro Rivadavia es la ciudad más poblada, con 220.000 habitantes. Crece hacia el oeste la meseta y la zona costera al norte, su economía está impulsada por su actividad petrolera, donde se destacan la producción y extracción hidrocarbúrfica y la actividad del puerto marítimo.
- Departamento de Rawson: la ciudad de Rawson es la capital provincial y tiene 37.000 habitantes y la ciudad de Trelew tiene 108.000, ambas conforman un eje para las comunicaciones terrestres y aéreas. Cerca, se encuentra el departamento de Biedma con Puerto Madryn, con 115.000 habitantes, como el centro urbano, industrial y turístico de la zona. También forman parte de este aglomerado los departamentos de Gaiman y Cushamen.



**224.686 km<sup>2</sup>**  
Superficie

- Departamento Futaleufú: Esquel es el principal centro urbano del área cordillerana con 37.000 habitantes, es de relevancia turística y constituye uno de los ejes de comunicaciones aéreas y centro de servicios. Le sigue Trevelin con 10.000 habitantes y un importante aporte al aglomerado.
- Localidades cordilleranas de la Comarca del Paralelo 42: departamento de Cushamen, Lago Puelo, El Hoyo, Epuypén y sus áreas rurales de influencia.
- El resto de la población provincial se distribuye en ciudades pequeñas, como Sarmiento y Río Mayo, y en localidades rurales circundantes a la Meseta de Somuncurá.

La provincia del Chubut tiene distintas regiones con valores ambientales y paisajísticos bien diferenciados que determinan su oferta turística, principalmente vinculada al **turismo de naturaleza** que invita a recorrerla. Estas son las ecorregiones:

- La ecorregión del monte de llanuras y mesetas en el cuadrante noreste, surcado por el curso inferior del Río Chubut.
- La riqueza faunística del **Mar Argentino** sobre el litoral atlántico, destacando los golfos Nuevo y San Jorge.
- La ecorregión de la **estepa patagónica**, representativa en gran parte del territorio de la provincia, donde se destacan la Meseta de Somuncurá al norte y el área recorrida en el centro por el río Chubut y el río Chico.
- En el sector occidental de la Cordillera se ubica la ecorregión de los **bosques patagónicos**, la de mayor biodiversidad de la provincia, que se desarrolla gracias al ingreso de humedad desde el Pacífico a través de los valles intermontanos.



## Es la tercera

provincia de mayor extensión del país



# Actividad turística

Chubut ofrece un conjunto de productos turísticos posicionados a nivel nacional e internacional: el turismo de naturaleza, el producto nieve y el turismo cultural, entre los más destacados. Además de contar con paisajes excepcionales, posee un sistema de áreas protegidas que figuran entre las más visitadas del país y que hacen de la provincia una de las de mayor preservación de los recursos naturales.

Recorrerla es descubrir la verdadera inmensidad de la Patagonia. En Chubut el mar y el sol se combinan con avistaje de fauna, buceo, snorkel con lobos marinos y el paisaje de la meseta. Cada mes propone una excusa distinta para visitar la provincia, en la que ballenas, orcas, pingüinos, elefantes marinos, aves y otros animales se entrelazan con las tradiciones y el encanto de sus pueblos y ciudades costeras. Además, bosques, ríos, cascadas y lagos aparecen como superficies salvajes para el descanso y la aventura. Los antiguos alerces se levantan a lo largo y a lo ancho de todo el Parque Nacional, que conserva cientos de especies de flora y vida natural.

Los destinos más importantes se organizan en torno al corredor costero, en el área de Península Valdés, con las localidades de Puerto Madryn y Puerto Pirámides sobre el litoral atlántico, con ecoturismo y observación de fauna, y al cordillerano, con turismo activo y actividades invernales, con Esquel como centro, unidos por la estepa patagónica de la vasta meseta central.

Chubut ofrece entre sus lagos, montañas, mesetas y mar, pueblos y ciudades cuya arquitectura e idiosincrasia revelan un vínculo armónico y estrecho con el entorno natural. Se destacan la oferta gastronómica y

cultural asociadas a la actividad pesquera y producción de frutas finas. Además, es una zona cuya identidad está atravesada por la migración, los pioneros galeses primero y más tarde habitantes que desde diferentes regiones del país se asentaron en localidades vinculadas a la actividad petrolera, eje vertebrador de parte de nuestra historia económica, política y social.

Los pueblos y las ciudades de la cordillera del Chubut se fueron consolidando de manera paulatina, primero con **comunidades originarias de tipo nómada** a las que se sumaron luego, los **mapuches y araucanos**, y finalmente, las **migraciones europeas de comienzos del siglo XX**, a las que se sumaron, más tarde, habitantes provenientes de las grandes ciudades de la Argentina.

La **oferta gastronómica** se divide por especialidades en estos corredores: el té galés con su torta negra galesa, tanto en el Valle Inferior del Chubut como en cordillera; la cerveza artesanal prácticamente en todo el territorio, pescados tanto de mar como la trucha de criadero en cordillera, las confituras y el cordero patagónico también en gran parte del territorio.

La estacionalidad del turismo se concentra en temporadas: de septiembre a noviembre en el corredor costero, donde se destaca el avistaje de ballenas en Península de Valdés, y de enero a febrero la temporada de playa; mientras en el corredor cordillerano la mayor concentración se da en invierno y verano.

## OTRAS ACTIVIDADES ECONÓMICAS DE RELEVANCIA EN LA PROVINCIA

### Actividad hidrocarburífera y energía eólica

La explotación de gas y petróleo se concentra en Comodoro Rivadavia, departamento de Escalante, sobre la cuenca del Golfo de San Jorge, la cual comparte con la provincia de Santa Cruz. La provincia concentra 45% de las reservas comprobadas y probables de petróleo de Argentina, y 9% de las de gas natural (2015). A su vez, Chubut cuenta con 184 MW de potencia renovable instalada, el 26% del total de renovables a nivel nacional (2017), siendo el de mayor potencial nominal al 2021, Comodoro Rivadavia y Garayalde.

### Producción de Aluminio

En Puerto Madryn, departamento de Biedma, se encuentra la planta de Aluar Aluminio Argentino S.A.I.C., que representa 46% del valor agregado bruto de la industria de la provincia del Chubut y centraliza la mayor parte del VBP del sector a nivel nacional y convoca a un gran número de firmas con actividades vinculadas.

### Pesca marítima

Chubut es la **segunda provincia pesquera**, después de Buenos Aires. En la provincia, la terminal portuaria pesquera de mayor relevancia es Puerto Madryn. Otros puertos pesqueros son Rawson, Comodoro Rivadavia, Camarones y Caleta Córdova.

### Frutas finas

La producción de frutas finas se encuentra ligada a colonias agropecuarias de inmigración europea, en el Valle inferior Río Chubut y Sarmiento (Epuén, El Hoyo y Lago Puelo), y se compone principalmente de cereza, en menor medida frambuesas y otras bayas. En el valle del Chubut se asentó la inmigración galesa, y en Sarmiento la sirio libanesa y la bóer, entre otras. En estos destinos se puede degustar la producción local y visitar algunos establecimientos.

### Ganadería ovina

La provincia posee el 27% de ganado ovino a nivel país, en los departamentos de Río Senguer, Tehuelches y F. Ameghino. El lavado, cardado y peinado de la lana se realizan en el **Polo de Trelew, que industrializa y comercializa el 90% de la producción lanera del país**. Además, se puede encontrar un conjunto de estancias vinculadas al turismo rural equipadas con instalaciones de primer nivel ubicadas en sitios exclusivos, como las cercanías a los lagos La Plata y Fontana. Son de destacar los procesos de señalada y de esquila de la oveja como evento particular que puede atraer a un público interesado en actividades tradicionales.



**Chubut es la segunda provincia pesquera, después de Buenos Aires.**



# Accesibilidad y conexión para la actividad turística

Chubut se encuentra bien conectada por vías terrestres y aéreas, con aeropuertos con frecuencias aéreas semanales, accesibles a través de carreteras nacionales asfaltadas.



## Conectividad aérea

Cuenta con dos aeropuertos internacionales y dos nacionales: en el litoral atlántico, el Aeropuerto Internacional General Enrique Mosconi, en Comodoro Rivadavia, es considerado un aeropuerto estratégico en la región patagónica, siendo uno de los más activos; y en Trelew se encuentra el Aeropuerto Internacional Almirante Marcos A. Zar.

Los nacionales son el Aeropuerto El Tehuelche, de la localidad de Puerto Madryn, y el Aeropuerto Esquel Brigadier Gral. Antonio Parodi, en la zona cordillerana. A su vez, la provincia cuenta con 11 aeródromos distribuidos por todo el territorio.



## Conectividad terrestre

Posee 2.165 km de rutas nacionales, de las cuales 1.874 km se encuentran asfaltadas. El estado actualizado de las rutas se puede consultar en el sitio oficial de [Vialidad](#).

Por otro lado, cuenta con 8.251 km de rutas provinciales, de las cuales 791 km se encuentran asfaltadas. Prestan servicios en la provincia 23 empresas de ómnibus de larga distancia, de las cuales tres ofrecen conexión internacional con Chile.



## Conectividad ferroviaria.

### El Viejo Expreso Patagónico – La Trochita

Es un tren turístico sobre la línea de trocha angosta de Ing. Jacobacci a Esquel, inaugurada en 1945. Luego de la provincialización de los servicios ferroviarios, y con fines turísticos, se decidió implementar un servicio de corta distancia (entre 20 y 40 km) y de 3 horas de duración aproximada desde las cabeceras El Maitén y Esquel.



## Conectividad marítima/fluviál

A través de Puerto Madryn como puerto de cruceros, la provincia se proyecta internacionalmente vinculándose con otros puertos del país y la región. Chubut es un punto de recalada clave para los cruceros que inician sus recorridos en Brasil, Uruguay o el puerto de Buenos Aires, y que se dirigen a la Antártida o son bioceánicos, accediendo a puertos de Chile y otros del Pacífico. Puerto Madryn es también puerto de recalada de transatlánticos que inician en Europa o de recorridos de “vuelta al mundo”.



### **Pasos terrestres internacionales**

Chubut posee 8 pasos internacionales con Chile, estratégicos para el desarrollo de circuitos turísticos regionales binacionales de enorme valor paisajístico, como la combinación entre la Patagonia Andina Argentina y la Carretera Austral que recorre la región de Aysén y llega hasta los campos de Hielos Continentales chilenos.

En términos comerciales y de transporte de carga, los pasos Huemules y Coyhaique son los más relevantes. Se destacan por su importancia turística Paso Futaleufú, que da acceso al Parque Nacional Los Alerces, Patrimonio de la Humanidad UNESCO; el Paso Río Encuentro hacia el Río Corcovado apreciado por quienes practican pesca deportiva; el Paso Las Pampas, que da acceso a Río Pico y Lago Vintter, de pesca deportiva; y el Paso Pampa Alta, que da acceso a los lagos Fontana y La Plata.



**Chubut se encuentra bien conectada por vías terrestres y aéreas, con aeropuertos con frecuencias aéreas semanales, accesibles a través de carreteras nacionales asfaltadas.**







# Territorios de OPORTUNIDAD, destinos asociados y vectores de inversión

# Destinos y oportunidades de inversión privada

El análisis de las dimensiones geográficas y socioeconómicas vinculadas al desarrollo turístico de los destinos provinciales permite jerarquizar atractivos naturales y culturales que definen áreas turísticas con necesidades prioritarias de inversión privada, definidas como **territorios de oportunidad**<sup>1</sup>.

La disponibilidad de esos atractivos, acompañado de accesibilidad, infraestructura y servicios, propicia oportunidades de inversión para un conjunto específico de actividades turísticas en los territorios, denominados **vectores de inversión**<sup>2</sup>.

En los territorios de oportunidad de la **provincia del Chubut** se identifican **destinos asociados**, incipientes, emergentes y consolidados, con atractivo para viajeros en busca de grandes paraísos naturales y espectáculos de fauna de los más importantes del país. Los mismos se encuentran localizados sobre las rutas viales de importancia para la provincia: RN 3, RN 25, RN 26, RN 40 y RN 259, con potencial de crecimiento por la posibilidad de recibir derrame desde Puerto Madryn, Península Valdés y Esquel, posicionándose como alternativa a los mismos o articulándose en circuitos con ellos.

Además, la promoción y posicionamiento de la estepa como destino en sí mismo y la consolidación de un circuito costero refuerzan los flujos turísticos desde los destinos consolidados hacia los territorios de oportunidad y aporta a su desarrollo turístico.

Estos destinos presentan su potencial por el aprovechamiento de sus valores turísticos como fauna marina, mar, playas y costa, desierto, bosques petrificados, montañas y lagos, entre otros.

Los vectores destacados y preponderantes para oportunidades de inversión privada están vinculados con:

- Prestadores de servicios vinculados a turismo activo y de naturaleza como astroturismo, cabalgatas, cicloturismo, *rafting*, kayakismo, buceo, senderismo y *trekking*, entre otras.
- Agencias de turismo receptivo y servicios de guía que se especialicen en deportes y actividades náuticas.
- Establecimientos gastronómicos de comidas típicas de la zona que resalten productos regionales como pescados, y *foodtrucks* en entornos naturales como lagos o cercanos a áreas naturales protegidas.
- Servicios turísticos de *transfer* para potenciar conexión entre destinos y áreas naturales y rentadoras de autos y vehículos 4x4 con bidireccionalidad en el flujo.
- Alojamientos vinculados a los diversos paisajes y entornos naturales que presenta la provincia y para todo tipo de viajeros, como *lodges* o *glampings* en áreas naturales protegidas vinculadas al astroturismo; hosterías u hoteles de 2 y 3 estrellas para escaladores o turistas que realizan pesca deportiva, entre otros.

<sup>1</sup> Los territorios de oportunidad se constituyen a partir de un análisis multivariado y de síntesis articulado con las provincias. Fundado en un análisis cualitativo y cuantitativo de variables del entorno y del sistema turístico, como son la cantidad de habitantes de las comunidades receptoras, servicios básicos de infraestructura urbana y turística, oferta turística, calidad de vida, entre otras.

<sup>2</sup> Los vectores pueden ser: Actividades (cabalgatas, ciclismo, senderismo, etc.), Agencias de viajes, Gastronomía (alimentos y bebidas, mercados turísticos, restaurantes, bares, etc.), Alojamiento (hostales, hoteles, casas de huéspedes, campings, *glampings*, etc.), Ocio (eventos, espectáculos, museos), Transporte turístico (alquiler de vehículo, transporte interno, transporte informal), y de arribos y despegues (aerolíneas, aeropuertos, cruceros).



## Península Valdés

(Declarada Patrimonio Natural de la Humanidad por la UNESCO)

Esta es sin dudas una de las maravillas naturales de Argentina que la convierte en un destino de fama mundial por el avistaje de ballenas francas australes que conviven con pingüinos, orcas, elefantes y lobos marinos, delfines, toninas overas, guanacos, maras, choiques y todo tipo de aves. Este espectáculo de la naturaleza hace de esta región del Chubut un sitio emblemático para observar animales en su hábitat todo el año.



## Puerto Madryn y alrededores

Esta ciudad es el punto de partida para Península Valdés, pero también cuenta con uno de los pocos sitios de avistaje de ballenas desde la costa: el Área Natural Protegida El Doradillo, que se encuentra a 13 km. Capital nacional de buceo con varias zonas para sumergirse con distinto grado de complejidad. Además, se puede hacer snorkel con lobos marinos.

De la misma manera, cuenta con una gran oferta de alojamiento, gastronomía y servicios turísticos y un espacio de exhibiciones: el EcoCentro. Es centro de distribución para el área norte de la Ruta del Mar Patagónico.



## **Punta Tombo, Cabo Dos Bahías y Reserva de Biósfera Patagonia Azul**

Importante por su valor paisajístico y cultural, la Reserva de Biósfera Patagonia Azul bordea, a lo largo de la Ruta Provincial N°1, una costa recortada, salpicada de pueblos con historia, reservas naturales y fauna silvestre de la estepa. Hay varias paradas en el camino: Punta Tombo, Cabo Raso, Camarones, Cabo Dos Bahías, Caleta Sara y Bahía Bustamante.



## Comodoro Rivadavia y alrededores

**Es la principal ciudad del sur del Chubut, asociada a la pesca y a los hidrocarburos, pero con destinos de naturaleza cercanos como Rada Tilly que es un balneario donde se puede hacer buceo, surf, carrovelismo y parapente; Punta Marqués, que protege una colonia de lobos marinos, aves y ocasionalmente se avistan ballenas francas, jorobadas, delfines oscuros y toninas overas; Rocas Coloradas, con coloridas geofomas, paisaje de contraste entre mar y estepa y un bosque petrificado de 60 millones de años.**

La costa del Chubut cuenta con una historia cultural signada por las exploraciones marítimas y los sucesivos intentos de colonización. El desembarco de los galeses en la zona de Puerto Madryn y su influencia cultural en la provincia se ve en la arquitectura, las celebraciones, la gastronomía, entre otras manifestaciones. La costa es también sinónimo de una cultura de la pesca, en donde se llevan a cabo ferias y fiestas asociadas a esta actividad.

En Puerto Madryn y alrededores se puede visitar la Casa Tassier, construida en 1913 como residencia del gerente del Ferrocarril Central del Chubut, el Museo Provincial del Hombre y el Mar, que muestra el vínculo de los pobladores con la inmensidad oceánica, o el Museo del Desembarco en el Parque Histórico Punta Cuevas,

que narra la historia del desembarco gales y el encuentro con las comunidades originarias.

Además, la ciudad cuenta con una vasta oferta gastronómica ideal para degustar los sabores marinos. En los alrededores de la ciudad y en Península Valdés es posible experimentar la vida rural, a través de una serie de estancias donde se puede ver la esquila de ovejas y comer platos típicos.

En distintos pueblos y faros costeros se puede experimentar una tranquilidad única. Se destaca el caso de Camarones, en donde se pueden apreciar viviendas del 1900 que conservan sus funciones originales, o recorrer el Museo de la Familia Perón, donde el expresidente Juan Domingo Perón vivió su primera infancia. Es además sede, durante febrero, de la Fiesta Nacional del Salmón, que reúne a pescadores y turistas de distintos puntos del país y de Chile.

Por otra parte, la historia del Chubut está signada por la presencia galesa, que fue la primera colonización que prosperó en este territorio, y su influencia se advierte en el patrimonio material e inmaterial existente en toda la provincia: Puerto Madryn, Trelew, Dolavon y Gaiman son algunos de los sitios emblemáticos donde los turistas pueden acercarse a esta historia.

Comodoro Rivadavia, como Capital Nacional del Petróleo, tiene una oferta cultural vinculada a la historia en este sentido. Se pueden visitar el Museo Nacional del Petróleo o el Chalet Huergo, uno de los edificios más antiguos de la ciudad, sede de la empresa YPF. También, recorrer la ciudad es encontrarse con la historia de la guerra de Malvinas, Comodoro fue centro de las operaciones militares y hoy recuerda, a través de sitios y monumentos, aquella herida.

# Rada Tilly

→ **Destino**  
Incipiente

→ **Población**  
Hasta 15.000 habitantes

→ **Atractivos dominantes**  
Natural

## A) DATOS BÁSICOS

Tiene 9.000 habitantes y está emplazada en el extremo sudeste del Chubut sobre el Golfo San Jorge a 5 km al sur de Comodoro Rivadavia. Fundada en 1948 como iniciativa para la preservación de la naturaleza de Punta del Marqués, hoy es reserva provincial. Ha sido desde sus inicios sitio de veraneo y esparcimiento de los habitantes de Comodoro Rivadavia.

## Atractivos naturales

A menos de 10 km se halla el ANP Punta del Marqués que protege una colonia de lobos marinos, además de ser apostadero de aves migratorias y puesto de observación de fauna marina como ballenas jorobadas y toninas, entre otras. Las playas hacen de Rada Tilly un excelente sitio de veraneo. Se practica carrovelismo.

## Atractivos culturales

En el ámbito cultural, Rada Tilly cuenta con un Museo Regional con importantes colecciones de restos arqueológicos, ecosistemas marino y terrestre, sala de arte rupestre, entre otros.

## Ciudad más cercana

Comodoro Rivadavia a 5 km.

## B) ACCESO

Por Rutas Nacionales N°3 y N°26, que se encuentran pavimentadas. El aeropuerto más cercano es el Aeropuerto Internacional General

Enrique Mosconi de Comodoro Rivadavia, a 20 km, con vuelos regulares. Con respecto al transporte terrestre, cuenta con empresas que brindan servicios regulares desde Comodoro Rivadavia.

## C) ALOJAMIENTO

Cuenta con 6 establecimientos entre hotel, cabañas, hostería y hospedajes.

## D) GASTRONOMÍA

La oferta está compuesta por 20 establecimientos entre restaurantes, cervecerías, heladerías, panaderías y confiterías.


## E) INFORMACIÓN

Cuenta con 2 agencias de viajes habilitadas y una oficina de información turística. No posee guías registrados.

## F) SERVICIOS COMPLEMENTARIOS

Posee internet, 2 cajeros automáticos y una estación de servicio. En cuanto a servicios de salud, tiene un hospital y un puesto sanitario.

## G) VECTORES DE INVERSIÓN

Vector	Descripción
 <b>Actividades</b>	Turismo de naturaleza (buceo, carrovelismo, observación de fauna) y pesca deportiva

# Camarones

→ **Destino**  
Emergente

→ **Población**  
Hasta 15.000 habitantes

→ **Atractivos dominantes**  
Natural

## A) DATOS BÁSICOS

Es la localidad cabecera del departamento Florentino Ameghino. Su nombre se debe a la abundancia de una especie de camarones distintiva de la región, que en el pasado tenía su bahía. Conforman uno de los sectores costeros más relevantes en términos de diversidad biológica, y es la puerta de acceso al Parque Interjurisdiccional Marino Costero Patagonia Austral.

## Atractivos naturales

Frente a la localidad se extiende el Golfo San Jorge, donde se puede practicar pesca deportiva, buceo y avistaje de fauna. El Parque Interjurisdiccional Marino Costero Patagonia Austral fue creado para conservar especies marinas y terrestres y sus respectivos hábitats. Dentro del parque se encuentra el ANP Cabo Dos Bahías que concentra importantes colonias reproductoras de pingüinos y lobos marinos de un pelo.

## Atractivos culturales

Se destaca la presencia de faros a lo largo del litoral costero, muchos de ellos de casi 100 años de antigüedad, como son el faro Isla Leones y el faro Cabo Raso. También se puede visitar el Museo Perón, que se encuentra en la casa donde vivió Juan Domingo Perón cuando era un niño.

## Ciudades más cercanas

Comodoro Rivadavia a 260 km al sudoeste y Trelew a 260 km al noroeste.

## B) ACCESO

Se llega por la Ruta Nacional N°3 y Ruta Provincial N°30, ambas pavimentadas. Se encuentra cercana a dos aeropuertos, el Aeropuerto Internacional General Enrique Mosconi de Comodoro Rivadavia, a 254 km, y el Aeropuerto Internacional Almirante Zar de Trelew, a 259 km.

Con respecto al transporte terrestre, a la localidad se puede acceder desde Trelew con Transportes de Ómnibus El Ñandú; desde Comodoro Rivadavia no existe servicio de transporte regular.

## C) ALOJAMIENTO

Cuenta con 8 establecimientos habilitados entre cabañas, hotel, hospedaje y camping.

## D) GASTRONOMÍA

La oferta está compuesta por 6 establecimientos: restaurantes, rotisería y cafetería.

## E) INFORMACIÓN

Cuenta con una agencia de viaje habilitada por el Ministerio de Turismo y Deportes de la Nación. También tiene oficina de información turística. Cuenta con tres guías de turismo registrados.



## F) SERVICIOS COMPLEMENTARIOS

Posee internet y cajero automático. En cuanto a servicios de salud, tiene un hospital. No cuenta con estaciones de servicio, las más cercanas están en Uzcudun (110 km) y Garayalde (84 km).

## G) VECTORES DE INVERSIÓN

Vector	Descripción
 <b>Gastronomía</b>	Establecimientos con oferta de platos típicos, donde se utilicen productos locales (bivalvos y otros frutos de mar)
 <b>Alojamiento</b>	Hoteles
 <b>Agencias de viajes</b>	Agencias de viajes receptoras
 <b>Transporte</b>	Servicio de <i>transfer</i> para conexión entre destinos de la zona



# Río Mayo

→ Destino  
Incipiente

→ Población  
Hasta 10.000  
habitantes

→ Atractivos  
dominantes  
Natural – Cultural

## A) DATOS BÁSICOS

Punto de intersección de la mítica ruta nacional 40 y el corredor bioceánico entre Comodoro Rivadavia y Puerto Aysén (Chile), Río Mayo ofrece una combinación de gastronomía, pesca y actividades al aire libre.

Río Mayo es uno de los mayores productores ovinos del país, y por eso la experiencia gastronómica del cordero patagónico local no hay que dejarla pasar. Animales alimentados con pasturas del valle del lugar –como tomillo silvestre– le aportan un sabor único a la carne. Ofreciendo cada mes de enero la Fiesta Nacional de la Esquila.

En la unión de los ríos Guenguel y el Chalía –que forman el río Mayo–, entre una vegetación de calafates, molles, tomillo y menta silvestre, la pesca deportiva con mosca permite encontrar truchas arco iris, percas y pejerreyes, entre otras especies.

Además, existen 6 circuitos de mountain bike amplían las opciones al aire libre de la región.

La cría sustentable del guanaco para la producción de fibras finas especiales de la Patagonia y el agregado de la cadena de valor hasta el diseño y tejido de sus prendas. Con la presencia de un establecimiento privado dedicado a la producción y oferta al mundo de fibras naturales, transformadas en prendas de calidad y calidez Patagónica. El Guanaco es el animal emblemático de la Patagonia Austral.

También será posible conocer, las características del Plan de Manejo Adaptativo del “Ñandú petiso” o “Choique”, otra de las especies autóctonas de la Patagonia.

## Atractivos naturales

Paseo Costero por el Río Mayo. Lago/Vertiente Natural en Plaza San Martin. Punto Panorámico “El Mirador”. Estancia “Don José” Guenguel – Criaderos de Guanacos. Estancia “Don Raúl” – Criaderos de ganadería, ovinos, porcinos, caballos, etc. Planta de Agua Mineral Orizon

## Atractivos culturales

Museo Galpón de la Esquila “Carusso Bestil”. Sala Histórica Malvinas “Zapadores de Chubut”. Micro cine NAC. Vinoteca y Regionales “Raices”

## Ciudades más cercanas:

Alto Río Senguer 95 km - Sarmiento 127 km – Com. Riv. 273 km. Ricardo Rojas 78.2 km – Aldea Beleiro 118 km. Perito Moreno (Santa Cruz) 123 km – Los Antiguos (Santa Cruz) 175 km. Coyhaique (Chile) 172.5 km

## B) ACCESO:

Acceso Norte por Ruta Nacional N° 40 - Antigua Ruta Nacional N° 40 - Ruta Provincial N° 26 - Ruta Provincial N° 74.  
Acceso Sur por Ruta Nacional N° 40 – Ruta Nacional N° 260.

## C) ALOJAMIENTO

Cuenta con 7 establecimientos entre hoteles y cabañas.

## D) GASTRONOMÍA

La oferta está compuesta por 5 espacios gastronómicos, Restau-



rant “Los Carreros”, The Garden Sport, Rotisería y Pizzería “Lo Del Gordo”, Patagonia Coffe Shop y Chocolatería “A’ayones”.






### E) INFORMACIÓN

Cuenta con un Centro de Informes Turístico Rio Mayo sobre la Ruta Nacional N° 40 frente a Barrio Militar.

### F) SERVICIOS COMPLEMENTARIOS

Posee Terminal de Ómnibus, Estación de servicios y combustible, Cajeros automáticos, Correo. En cuanto a servicios de salud, tiene un hospital rural y farmacia.

### G) VECTORES DE INVERSIÓN

Vector	Descripción
 <b>Alojamiento</b>	Ampliación y mejora de la oferta hotelera
 <b>Gastronomía</b>	Ampliación y mejora de la oferta gastronómica local.
 <b>Agencias de viajes</b>	Agencias de viajes receptoras.
 <b>Actividades</b>	Refacción y remodelación de Museos. Diversas actividades de naturaleza: Trekking, Ciclismo, Senderismo, Kayak, Rafting, Pesca deportiva
 <b>Transporte</b>	Servicio de transfer para conexión entre destinos de la zona.





## Área Natural Protegida Los Altares

Sus farallones rojizos sobre el Río Chubut parecen monumentales altares de roca, y en los aleros, cuevas y paredes de los precipicios se encuentran pinturas rupestres de los pueblos indígenas. Desde la Ruta Nacional N°25 se puede realizar un desvío a Paso del Sapo para combinar este recorrido con la imponente Piedra Parada.

# Los Altares

→ **Destino**  
Incipiente

→ **Población**  
Hasta 15.000 habitantes

→ **Atractivos dominantes**  
Natural y cultural

## A) DATOS BÁSICOS

Pequeña comuna rural de 200 habitantes a la vera de la Ruta Nacional N°25, junto al río Chubut, que moldea un cañadón formando el Valle de los Mártires, Valle de los Altares y Valle de las Ruinas, todos con murallones de piedra casi recta de 70 metros de altura que le dan nombre a la localidad.

### Atractivos naturales

El río Chubut permite realizar actividades náuticas y de pesca deportiva enmarcadas por los Altares. Estos últimos se encuentran protegidos por un ANP provincial de reciente creación a lo largo de 100 km a ambas márgenes del río. En las inmediaciones se hacen cabalgatas, cicloturismo, *trekking*.

### Atractivos culturales

En los cajones y cercanos a los murallones de los Altares se hallan sitios arqueológicos con pinturas rupestres, puntas de flechas y distintos objetos pertenecientes a comunidades originarias y sus antepasados. En la localidad se venden en ferias artesanías inspiradas en la producción de los pueblos indígenas como textiles y puntas de flecha.

### Ciudades más cercanas

Trelew a 287 km y Esquel a 315 km.

## B) ACCESO

Se accede por la Ruta Nacional N°25, que se encuentra pavimentada. El aeropuerto más cercano a la localidad es el Aeropuerto Internacional Almirante Zar de Trelew, a 290 km, con vuelos regulares.

## C) ALOJAMIENTO

Cuenta con 3 establecimientos, entre hospedajes y motel.

## D) GASTRONOMÍA

La oferta está compuesta por un restaurante y un comedor.


## E) INFORMACIÓN

No cuenta con agencias de viaje habilitadas, ni servicio de guías registrados. Posee un sitio de información turística.

## F) SERVICIOS COMPLEMENTARIOS

Posee servicio de internet, un cajero automático y una estación de servicio. En cuanto a servicios de salud, tiene un puesto sanitario.

## G) VECTORES DE INVERSIÓN

Vector	Descripción
 <b>Alojamiento</b>	<i>Glamping</i>
 <b>Agencias de viajes</b>	Agencias de viajes receptoras
 <b>Actividades</b>	Turismo de naturaleza (cabalgatas, senderismo, kayak) y pesca deportiva



## Área Natural Protegida Piedra Parada

Impresionante espectáculo natural, en medio del Valle del Río Chubut: una gigantesca roca de 240 metros de alto y 100 metros de base, con vestigios de una erupción volcánica de hace 50 millones de años, que sobresale como un tótem en el paisaje. Es, además, destino elegido por escaladores.

# Gualjaina

→ **Destino**  
Incipiente

→ **Población**  
Hasta 15.000  
habitantes

→ **Atractivos  
dominantes**  
Natural

## A) DATOS BÁSICOS

Está ubicada en la región noroeste, en la Comarca de la Meseta Central. Se sitúa en el Valle Costa del Lepá y Valle del Gualjaina, a orillas del Río Lepá. Se caracteriza por tener en gran parte de su extensión una zona de chacras a 526 metros de altura sobre el nivel del mar.

Se pueden realizar circuitos para conocer atractivos arqueológicos, paleontológicos o ver formaciones naturales como Piedra Parada, entre otras. En Gualjaina se pueden hacer excursiones a las sierras, al Valle Piedra Parada, al Cañadón de la Buitrera o practicar la pesca deportiva en el Río Chubut.

### Atractivos naturales

El mayor atractivo natural es el ANP Piedra Parada a 40 km al este. Es una formación rocosa de origen volcánico de más de 250 metros de altura y con 100 metros de base. El volcán que le dio origen se extinguió hace miles de años, pero solía expulsar lava en un radio de más de 30 kilómetros. En ella se puede practicar escalada deportiva. Junto a la Piedra Parada desemboca el Cañadón de la Buitrera, donde hay formaciones extrañas y caprichosas en las piedras basálticas. En el área pueden realizarse cabalgatas, *trekking*, cicloturismo y pesca en el río Chubut.

### Atractivos culturales

El ANP Piedra Parada fue declarado reserva natural para preservar las pinturas rupestres, troncos petrificados y los objetos de gran valor antropológico que han dejado los pueblos indígenas. En el Cañadón de la Buitrera, un sendero que los primitivos

habitantes de la zona utilizaban para cruzar hacia el Paraje El Mirador con destino a Ing. Jacobacci se hallan aleros con grabados, pinturas y dibujos de 5.000 años de antigüedad, fósiles marinos y troncos petrificados.

### Ciudad más cercana

Esquel a 85 km.

## B) ACCESO

Por las Rutas Provinciales N°12 y N°14, ambas de ripio. El aeropuerto más cercano es el Brigadier Gral. Antonio Parodi de Esquel, a 67 km, con vuelos regulares de Aerolíneas Argentinas.

Con respecto al transporte terrestre, a la localidad llegan ómnibus de la empresa Transportes Jacobsen, con servicios diarios desde Esquel. El paso fronterizo más cercano es el Paso Futaleufú, a 149 km. Su transitabilidad depende del clima, suele cerrar en invierno por nevadas.

## C) ALOJAMIENTO

Cuenta con 6 establecimientos, entre hosterías y hospedajes.

## D) GASTRONOMÍA

La oferta está compuesta por 3 restaurantes.






## E) INFORMACIÓN

No cuenta con agencias de viaje habilitadas, ni servicio de guías registrados. Posee un sitio de información turística.

## F) SERVICIOS COMPLEMENTARIOS

Posee servicio de internet, un cajero automático y una estación de servicio. En cuanto a servicios de salud, tiene un hospital.

## G) VECTORES DE INVERSIÓN

Vector	Descripción
 <b>Gastronomía</b>	Establecimientos con oferta de platos típicos, <i>food trucks</i> y servicio de viandas
 <b>Alojamiento</b>	<i>Hostels</i> para escaladores o <i>glampings</i>
 <b>Transporte</b>	Servicio de <i>transfer</i> para conexión entre destinos de la zona
 <b>Agencias de viajes</b>	Agencias de viajes receptoras
 <b>Actividades</b>	Turismo de naturaleza ( <i>kayak</i> , <i>rafting</i> , cabalgatas, escalada, <i>mountain bike</i> )







## Área Natural Protegida Bosque Petrificado de Sarmiento

Vestigio de un pasado remoto en el que la estepa patagónica estaba cubierta por un bosque prehistórico lleno de árboles y plantas. Presenta un escenario con troncos, árboles, ramas, hojas, astillas y hasta semillas de árboles fosilizados, convertidos en piedra por el paso de 65 millones de años. En Sarmiento se encuentra el Parque Paleontológico "Valle de los Gigantes", un predio en el que se han instalado réplicas en tamaño original de los principales dinosaurios de la región.

Recorrer la estepa es también viajar en el tiempo, como se puede experimentar en el Parque Paleontológico de Sarmiento, o en Trelew en el prestigioso Museo Paleontológico Egidio Feruglio. A su vez, se conservan pinturas rupestres, testimonio de la vida de los primeros pobladores, y en sus localidades pueden visitarse museos que recorren la historia de las comunidades originarias y de los pobladores criollos e inmigrantes con sus formas de domar los vientos y la aridez de la región.

La oferta gastronómica está profundamente relacionada con la producción agropecuaria, y ofrece como platos típicos el cordero patagónico o la trucha arcoíris.

# Sarmiento



**Destino**  
Incipiente



**Población**  
Hasta 15.000  
habitantes



**Atractivos  
dominantes**  
Natural

## A) DATOS BÁSICOS

Tiene 11.000 habitantes y está ubicada en el centro-sur de la provincia, fundada en 1897 como colonia agrícola-pastoril. Se ubica a la vera de dos grandes lagos como son el Colhue Huapi y el Musters.

### Atractivos naturales

Su principal atractivo es el ANP Bosque Petrificado José Ormaechea que protege fósiles de troncos petrificados de especies arbóreas de la familia de las coníferas, cuya edad estimada es de 65 millones de años. En la reserva hay un centro de interpretación con restos paleontológicos y arqueológicos de la región. Además, en la vieja estación de ferrocarril se encuentra el Parque Paleontológico con réplicas de dinosaurios hallados en la región. A 7 km al noroeste se ubica el Lago Musters, donde se practica pesca deportiva de salmónidos.

### Atractivos culturales

En la localidad el Museo Regional Desiderio Torres cuenta con colección de objetos de la colonia agropecuaria de Sarmiento, de los pueblos indígenas tehuelches, y de la inmigración galesa y sirio libanesa. En los alrededores pueden visitarse establecimientos agropecuarios de producción de quesos, conservas y hortalizas. En las cercanías del Paraje Las Pulgas se accede al Alero de Manos Pintadas.

### Ciudades más cercanas

Comodoro Rivadavia a 150 km, Río Mayo a 128 km y Las Heras (Santa Cruz) a 141 km.

## B) ACCESO

Se llega por la Ruta Nacional N°26, que está pavimentada, y por la Ruta Provincial N°24 que es de ripio. El aeropuerto más cercano es el Aeropuerto Internacional General Enrique Mosconi de Comodoro Rivadavia, a 146 km, con vuelos regulares. Cuenta con dos aeródromos privados, Sarmiento y Sarmiento/Lago Musters, pero no cuentan con servicios aéreos regulares.

Con respecto al transporte terrestre, cuenta con empresas de ómnibus que ofrecen servicios regulares desde Comodoro Rivadavia, Río Mayo y Esquel.

## C) ALOJAMIENTO

Existen 18 establecimientos, entre hoteles, cabañas, hospedajes y campings.

## D) GASTRONOMÍA

La oferta está compuesta por 17 establecimientos entre restaurantes, hamburgueserías, heladerías, cafeterías y panaderías.



## E) INFORMACIÓN

No cuenta con agencias de viajes habilitadas. Posee oficina de información turística y guías registrados.

## F) SERVICIOS COMPLEMENTARIOS

Posee internet, 2 cajeros automáticos y 3 estaciones de servicio. En cuanto a servicios de salud, tiene un hospital.

## G) VECTORES DE INVERSIÓN

Vector	Descripción
 <b>Gastronomía</b>	Establecimientos con oferta de platos típicos y food trucks donde se incorporen productos locales
 <b>Alojamiento</b>	<i>Lodges o glampings</i>
 <b>Actividades</b>	Turismo de naturaleza (actividades náuticas, senderismo, <i>kitesurf</i> ) y pesca deportiva
 <b>Agencias de viajes</b>	Agencias de viajes receptoras





# Parque Nacional Los Alerces

(Declarado Patrimonio Natural  
de la Humanidad por la UNESCO)

Declarado Patrimonio Natural Mundial por la UNESCO en 2007, sus 260.000 hectáreas sobre la Cordillera de los Andes invitan a descubrir algunos de los paisajes más increíbles de la Patagonia, incluyendo lagos y ríos turquesas, glaciares, cascadas y el famoso alerzal milenario, un sector de selva valdiviana donde crecen alerces de más de 2.500 años. El parque cuenta con áreas de acampe, y se puede hacer senderismo, *trekking*, kayak, paseos lacustres y cabalgatas.

# Cholila

→ **Destino**  
Incipiente

→ **Población**  
Hasta 15.000  
habitantes

→ **Atractivos  
dominantes**  
Natural

## A) DATOS BÁSICOS

Pequeña localidad sobre la Cordillera de los Andes e inmersa en un área de variados paisajes. El paso de los glaciares modeló este lugar dejando inmensos valles glaciarios recorridos por lagos y ríos.

Allí, se pueden realizar caminatas por el bosque nativo, cabalgatas, pesca deportiva, navegación por ríos y lagos, safaris fotográficos, ascenso a cerros, y visitas a sitios históricos o participar de la Fiesta Provincial del Asado y del Encuentro de Rindas.

## Atractivos naturales

A menos de 10 km de Cholila hay tres lagos de distinto tamaño ideales para pesca deportiva: Pellegrini, Lezama y Cholila. En el río Carrileufú se pueden realizar *kayak*, *rafting* y buceo. Desde Cholila se puede acceder al PN Los Alerces y Lago Rivadavia, donde se pueden disfrutar las playas, hacer *kitesurf*, *kayak*, pesca con devolución y hay senderos de interpretación de flora y fauna. En Puerto Chucao, sobre el Lago Menéndez, se halla la excursión al Alerzal Milenario. Hacia el sur se accede al Lago Futalaufquen, con campings y servicios.

## Atractivos culturales

A pocos kilómetros de Cholila, cercano a Villa El Blanco, se encuentra la **cabaña de Butch Cassidy y Sundance Kid**, forajidos norteamericanos refugiados en estas tierras a principios de siglo XX, y sobre la ruta se halla el **bar museo** que contiene colección de objetos referidos a ellos, fotografías y documentos además de objetos de uso diario de Cholila relacionado con el trabajo rural y otros. Se realiza la Fiesta Provincial del Asado y del Encuentro de Rindas en verano.

## Ciudades más cercanas

El Bolsón a 77 km y Esquel a 140 km.

## B) ACCESO

Por las Rutas Provinciales N°15 y N°71, ambas pavimentadas. La transitabilidad de las rutas se recomienda de octubre a abril, el resto del año el clima afecta a los caminos. El aeropuerto más cercano es el Aeropuerto Brigadier Gral. Antonio Parodi de Esquel, a 323 km, con vuelos regulares de Aerolíneas Argentinas.

Por otra parte, a la localidad llegan ómnibus de la empresa Transportes Esquel, con servicios regulares desde Esquel. El paso fronterizo más cercano es el Paso Futaleufú, a 147 km, de ripio.

## C) ALOJAMIENTO

Cuenta con 22 establecimientos entre cabañas, hosterías, hoteles, *lodges* y campings.

## D) GASTRONOMÍA

La oferta está compuesta por 5 establecimientos, restaurantes, rotisería y cervecería.





## E) INFORMACIÓN

No cuenta con agencias de viaje habilitadas, pero sí con 6 guías de pesca deportiva registrados y sitio de información turística.

## F) SERVICIOS COMPLEMENTARIOS

Posee internet, un cajero automático y 2 estaciones de servicio. En cuanto a servicios de salud, tiene un hospital.

## G) VECTORES DE INVERSIÓN

Vector	Descripción
 <b>Agencias de viajes</b>	Agencias de viajes receptoras
 <b>Gastronomía</b>	Establecimientos con oferta de platos típicos
 <b>Transporte turístico</b>	Servicio de <i>transfer</i> para conexión entre destinos de la zona
 <b>Actividades</b>	Turismo de naturaleza, especialmente actividades acuáticas en ríos y lagos ( <i>kayak</i> , <i>kitesurf</i> ), senderismo y <i>mountain bike</i>



# Corcovado



**Destino**  
Incipiente



**Población**  
Hasta 15.000  
habitantes



**Atractivos  
dominantes**  
Natural

## A) DATOS BÁSICOS

Es un pequeño pueblo situado al sur de Esquel y Trevelin, donde los bosques andinos comienzan a reemplazar a la estepa. Se destaca por ser la meca de pescadores de salmones. Tiene un gran potencial como destino turístico de naturaleza, ya que es un **lugar ideal para la práctica de rafting**.

El **río Corcovado** permite la pesca deportiva de truchas marrones, arcoiris, fontinalis y salmón del pacífico, así como también la práctica de *rafting* nivel II, III y IV. En cercanías de Corcovado existe el sendero de ascenso al Cerro Cabeza de Indio a través de bosques andino-patagónicos. A 60 km al sur se halla el lago binacional Vintter-Palena, de hermoso paisaje y riqueza pesquera. Hacia el norte se encuentran la Laguna del Rosario y el Lago Bagglit, ambas reservas provinciales.

A su vez, la localidad se vincula con "los rifleros" del gobernador Fontana que en 1885 conquistaron las tierras del Valle 16 de Octubre, junto con Esquel y Trevelin. En la **gastronomía** se destacan platos en torno al salmón y a la trucha. Existe una feria de producción artesanal de pueblos indígenas, destacando los tejidos. En verano se celebran la Fiesta Provincial del *Rafting* y la Fiesta Provincial del Arriero y del Veranador.

### Ciudades más cercanas

Trevelin a 66 km y a Esquel a 93 km.

## B) ACCESO

Por las Rutas Provinciales N°44 y N°17, ambas de ripio. En ambos casos, la transitabilidad recomendada es entre noviembre y abril, el resto del año el clima afecta el uso de los caminos. El aeropuerto más cercano es el Brigadier Gral. Antonio Parodi de Esquel, a 100 km, con vuelos regulares de Aerolíneas Argentinas. La localidad posee aeródromos de uso sanitario y de emergencia forestal.

Por otra parte, a la localidad llegan ómnibus de la empresa Transportes Jacobsen, con servicios regulares desde Esquel. A su vez, el paso fronterizo más cercano es el Paso Río Encuentro a 26 km. Su transitabilidad depende del clima, suele cerrar en invierno por nevadas.

## C) ALOJAMIENTO

Son 19 establecimientos entre cabañas, hospedajes y hosterías.

## D) GASTRONOMÍA

La oferta está compuesta por un restaurante y una parrilla.






## E) INFORMACIÓN

No cuenta con agencias de viaje habilitadas. Cuenta con un guía de pesca deportiva registrado y un sitio de información turística.

## F) SERVICIOS COMPLEMENTARIOS

Posee internet, un cajero automático y una estación de servicio. En cuanto a servicios de salud, tiene un hospital.

## G) VECTORES DE INVERSIÓN

Vector	Descripción
 <b>Alojamiento</b>	Hoteles de gama media (3 estrellas o similar)
 <b>Gastronomía</b>	Establecimientos con oferta de platos típicos (trucha, salmón del Pacífico), <i>food trucks</i> o servicio de viandas
 <b>Agencias de viajes</b>	Agencias de viajes receptoras
 <b>Transporte turístico</b>	Servicio de <i>transfer</i> para conexión entre destinos de la zona
 <b>Actividades</b>	Turismo de naturaleza y activo ( <i>mountain bike</i> , <i>kayaks</i> )







## Parque Nacional Lago Puelo

Es uno de los tesoros de la Patagonia Andina, a menos de 20 kilómetros de El Bolsón, en Río Negro, que nos invita a descubrir increíbles paisajes de montañas y bosques enmarcados por el **Lago Puelo**. Destino imperdible para amantes del senderismo, el *trekking* y la observación de aves, es uno de los pocos lugares de Argentina donde, gracias a las abundantes lluvias, se puede conocer la selva valdiviana.

# Lago Puelo



**Destino**  
Consolidado



**Población**  
Hasta 15.000  
habitantes



**Atractivos  
dominantes**  
Natural

## A) DATOS BÁSICOS

Enmarcado en la Comarca Andina del Paralelo 42, esta pequeña localidad con 6.000 habitantes nació en torno al Parque Nacional Lago Puelo, que protege el lago homónimo. Basa principalmente su economía en la producción de frutas finas: cerezas, frutillas, frambuesas, y en la actividad turística. Cuenta con una amplia gama de servicios turísticos, alojamiento, gastronomía, artesanías y excursiones.

### Atractivos naturales

Destaca el Lago Puelo, de aguas turquesas y enmarcado entre cordones montañosos. Junto al Río Puelo existe un sendero que permite adentrarse en el bioma húmedo de selva valdiviana hasta llegar al hito fronterizo y paso peatonal Lago Puelo. Dentro del Parque Nacional se pueden realizar senderismo, kayak, pesca deportiva, cabalgatas, bicicletas, navegar por las bahías arribando al nacimiento de los ríos Azul o Puelo. Tanto el Lago Puelo como el Epuyén (a 30 km) poseen buena pesca embarcada entre noviembre y marzo.

### Atractivos culturales

Hacia el este, a 60 km por una ruta pavimentada se hallan los talleres ferroviarios de La Trochita, con galpones, antiguas locomotoras a vapor y vagones de 1922. Desde aquella estación se ofrecen servicios turísticos hasta la estación Thomae (20 km), siendo una opción menos concurrida que la ofrecida en Esquel. Se pueden visitar chacras de cultivo de fruta fina y tener experiencias de intercambio con población originaria mapuche en comunidades, como la de Puerto Patriada.

## Ciudades más cercanas

El Bolsón a 15 km y Esquel a 140 km.

## B) ACCESO

Por Ruta Nacional N°40 y Ruta Provincial N°16, ambas pavimentadas. Los aeropuertos más cercanos son el Aeropuerto Brigadier Gral. Antonio Parodi de Esquel, a 163 km, y el Aeropuerto Internacional Tte. Luis Candelaria en San Carlos de Bariloche (Río Negro), ambos con vuelos regulares.

Con respecto al transporte terrestre hay empresas de ómnibus que ofrecen servicios regulares desde Esquel y San Carlos de Bariloche. Los pasos fronterizos más cercanos son el Paso Futaleufú, a 227 km, y el Paso Cardenal Samoré, a 260 km.

## C) ALOJAMIENTO

Hay 82 establecimientos entre cabañas, hoteles, hosterías, complejos turísticos y campings.

## D) GASTRONOMÍA

Cuenta con 20 establecimientos, restaurantes, pizzerías, cervecerías y heladerías.



## E) INFORMACIÓN

Cuenta con 4 agencias de viaje habilitadas, guías registrados y un sitio de información turística.

## F) SERVICIOS COMPLEMENTARIOS

Posee internet, un cajero automático y una estación de servicio. En cuanto a servicios de salud, tiene un hospital.

## G) VECTORES DE INVERSIÓN

Vector	Descripción
 <b>Actividades</b>	Turismo de naturaleza (navegación, kayak) y pesca deportiva
 <b>Transporte turístico</b>	Servicio de <i>transfer</i> para conexión entre destinos de la zona





## **Pueblos del sur de la Patagonia Andina: patrimonio arquitectónico y turismo rural**

**Los Pueblos de la Comarca, Esquel, Trevelin y las localidades del sur del Chubut revelan una arquitectura típica que se conjuga perfectamente con el paisaje de las montañas.** Allí se pueden visitar las chacras dedicadas a la producción de frutas finas, la actividad ovina y una gastronomía típicamente patagónica. Además, un ferrocarril histórico y único en el mundo permite experimentar parte de la Patagonia Andina de una manera singular, a través de La Trochita, uno de los pocos trenes a vapor que quedan en funcionamiento, en el que sus ocupantes se sumergen en un viaje al pasado del país.

# Alto Río Senguer

→ **Destino**  
Incipiente

→ **Población**  
Hasta 15.000 habitantes

→ **Atractivos dominantes**  
Natural

## A) DATOS BÁSICOS

Toma el nombre del río sobre el que se asienta la población. A su vez, proviene del idioma de los tehuelches del sur en el que significa “Paso de la nidada”. La principal actividad económica es la ganadería, especialmente la cría de ovinos y en menor medida bovinos. El área andina circundante constituye un gran atractivo ya que allí es posible practicar la pesca en los lagos, realizar caminatas en la montaña y cabalgatas.

### Atractivos naturales

El mayor atractivo natural de Alto Río Senguer son los lagos Fontana y La Plata, ubicados entre cerros cubiertos de bosques de ñires y lengas. Es posible realizar pesca deportiva de truchas, navegación en kayak, *kitesurf* y *paddle surf*; en los bosques aledaños se pueden recorrer senderos, hacer *running* y ciclismo. Parte de sus costas y bosques son resguardados por el Parque Protegido Municipal Shoonem, en el que se destacan la Cascada de la Virgen, la Laguna El Toro, Bahía Zatará, y los arroyos El Perdido y El Pedregoso.

### Atractivos culturales

En las últimas décadas se dio un proceso de reafirmación de la identidad originaria de las tierras del Senguer, y hoy se cuenta con museo, biblioteca y actividades culturales que buscan vincular el pasado de pueblos indígenas en contacto con los pobladores ganaderos asentados aquí en el siglo XX. En verano se desarrolla la Fiesta Provincial de Gato y Mancha.

## Ciudades más cercanas

Sarmiento a 200 km, y a poco más de 200 km el Paso Huemules y la cercana localidad chilena de Balmaceda (con aeropuerto comercial), que habilita el acceso al recorrido de la mítica Carretera Austral chilena.

## B) ACCESOS

Por Rutas Provinciales N°56, N°43 y N°38, todas de ripio. La transitabilidad de las rutas se recomienda de noviembre a abril. El resto del año el clima las hace más intransitables. Cuenta con un aeropuerto, aunque sin servicio de pasajeros. El más cercano con vuelos regulares es el Aeropuerto Esquel Brigadier Gral. Antonio Parodi, a 323 km.

Con respecto al transporte terrestre, a la localidad llegan ómnibus de la empresa Transportes ETAP, con servicios diarios desde Comodoro Rivadavia.

Además del Paso Huemules (ya mencionado y de mayor tránsito), el paso fronterizo más cercano es Paso Pampa Alta, a 55 km, de ripio, y abierto todo el año. También se encuentra el Paso Río Frías a 77 km.

## C) ALOJAMIENTO

Posee 6 establecimientos, entre cabañas, hospedajes y *lodges*.

## D) GASTRONOMÍA

La oferta está compuesta por una rotisería, una panadería y dos cafeterías.




### E) INFORMACIÓN

No cuenta con agencias de viaje habilitadas, servicio de guías ni sitios de información turística.

### F) SERVICIOS COMPLEMENTARIOS

Posee internet, 2 cajeros automáticos y una estación de servicio. Tiene un hospital rural.

### G) VECTORES DE INVERSIÓN

Vector	Descripción
 <b>Agencias de viajes</b>	Agencias de viajes receptoras
 <b>Transporte turístico</b>	Servicio de <i>transfer</i> para conexión entre destinos de la zona
 <b>Gastronomía</b>	Establecimientos con oferta de platos típicos y <i>food trucks</i>



# Río Pico

→ **Destino**  
Incipiente

→ **Población**  
Hasta 15.000 habitantes

→ **Atractivos dominantes**  
Natural

## A) DATOS BÁSICOS

Es una pequeña localidad ubicada al oeste del Chubut, al pie de la cordillera. Su actividad económica tradicional es la ganadería y en los últimos años ha tenido un fuerte desarrollo turístico.

### Atractivos naturales

Los lagos 1, 2, 3, 4, 5, Vintter, Engaño, Falso Engaño, Los Niños y Guacho, los ríos Nilson y Río Pico, y las lagunas Temenuao y La Pava permiten practicar pesca deportiva y deportes náuticos como kayak, entre otros.

### Atractivos culturales

La localidad preserva casas de la época fundacional de principios de siglo XX hechas en madera de alerce, como almacenes y casas que recuerdan tiempos de vinculación comercial con Chile. La arquitectura de Río Pico es una mezcla de construcciones antiguas de estilos inglés, alemán y chileno.

### Ciudades más cercanas

Trevelin a 160 km, Esquel a 186 km y Corcovado a 94 km.

## B) ACCESO

Por la Ruta Provincial N°19, que se encuentra pavimentada. La transitabilidad se recomienda de noviembre a abril, el resto del año se ve afectada por el clima. El aeropuerto más cercano es el Aeropuerto Esquel Brigadier Gral. Antonio Parodi de Esquel, a 190 km.

Con respecto al transporte terrestre existe la empresa de ómnibus Transportes Jacobsen, que ofrece 2 servicios semanales desde Esquel. El paso fronterizo más cercano es el Paso Las Pampas, a 45 km, que se encuentra abierto solo en verano.

## C) ALOJAMIENTO

Cuenta con 16 establecimientos entre cabañas, hospedajes y campings.

## D) GASTRONOMÍA

La oferta está compuesta por una casa de comidas y una panadería.

## E) INFORMACIÓN

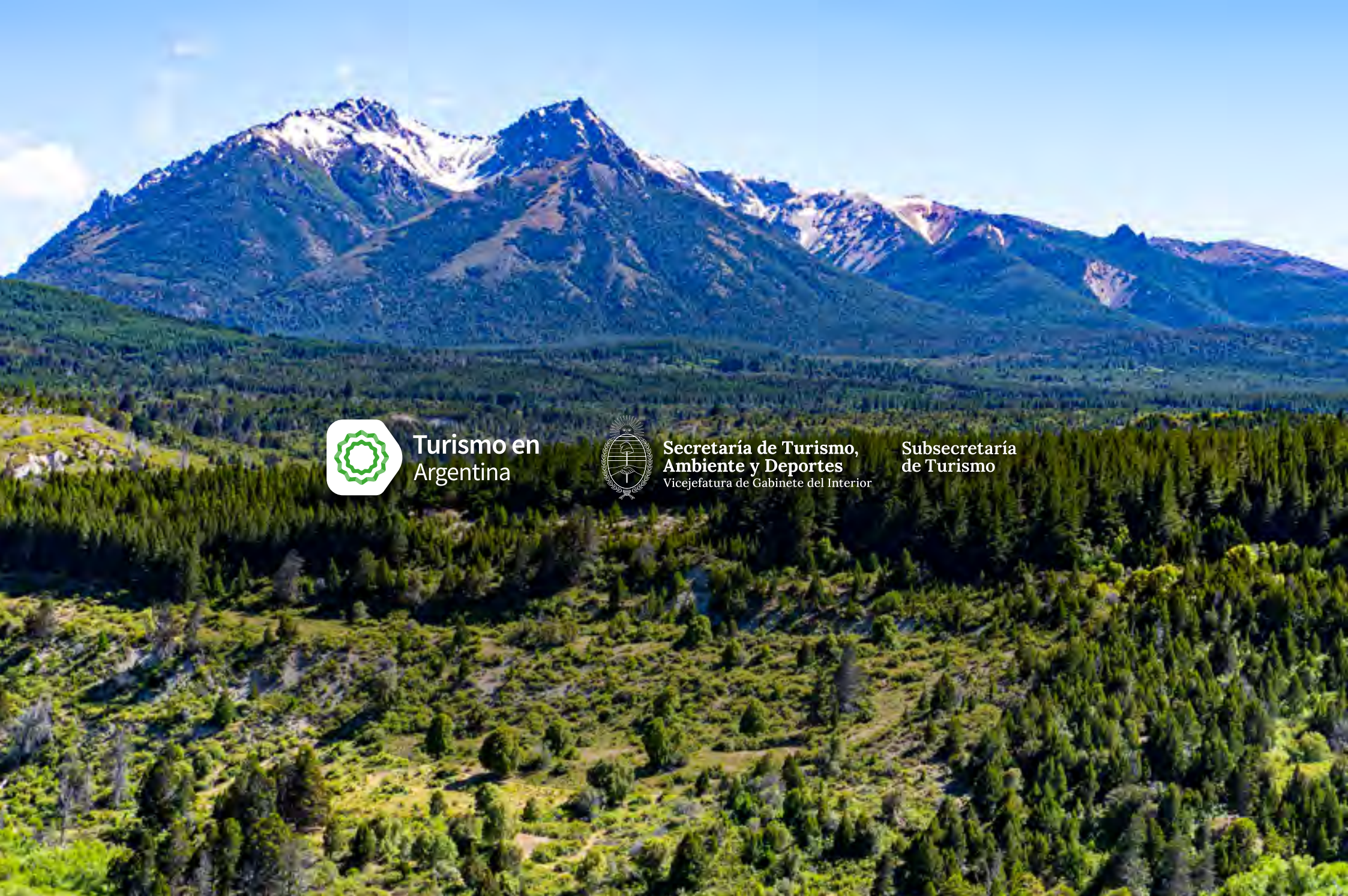
No cuenta con agencias de viajes habilitadas. Posee un sitio de información turística y 2 guías registrados de pesca deportiva.

## F) SERVICIOS COMPLEMENTARIOS

Posee internet, un cajero automático y una estación de servicio. En cuanto a servicios de salud, tiene un hospital rural.

## G) VECTORES DE INVERSIÓN

Vector	Descripción
 <b>Alojamiento</b>	Hoteles de gama media
 <b>Gastronomía</b>	Establecimientos con oferta de platos típicos, <i>food trucks</i> y servicio de viandas
 <b>Agencias de viajes</b>	Agencias de viajes receptoras
 <b>Actividades</b>	Turismo de naturaleza ( <i>mountain bike</i> , kayak)
 <b>Transporte</b>	Servicio de <i>transfer</i> para conexión entre destinos de la zona



**Turismo en  
Argentina**



**Secretaría de Turismo,  
Ambiente y Deportes**  
Vicejefatura de Gabinete del Interior

**Subsecretaría  
de Turismo**