

ar

Buenos Aires

Introducción

Este documento presenta diversos territorios de oportunidad, destinos asociados y vectores de inversión privada para el agregado de valor en toda la cadena turística de la **Provincia de Buenos Aires**. Tiene por objetivo promover la identificación de oportunidades y alentar la realización de inversiones sostenibles y de calidad, que promuevan la accesibilidad, la generación de empleos verdes y una mejora sustancial en la competitividad de los destinos.

El material incluye información de interés para el eventual inversor, dando cuenta de las características geográficas, socioeconómicas y vinculadas al desarrollo turístico que dieron lugar a la identificación de dichos territorios, destinos y vectores de inversión.

El mismo se enmarca en la **Estrategia de Desarrollo Turístico de la Subsecretaría de Turismo de la Nación** que tiene por objetivo generar destinos y productos crecientemente competitivos, a fin de promover el turismo como actividad estratégica para la generación de empleo de calidad, el desarrollo productivo en economías regionales y el desarrollo económico, social, ambiental e inclusivo de la República Argentina.



Objetivo:
promover la identificación de oportunidades y alentar la realización de inversiones sostenibles y de calidad.

Presentación

La provincia de Buenos Aires tiene una superficie de 307.571 km² y su capital es la ciudad de La Plata. Ubicada en la Región Buenos Aires, limita al norte con las provincias de Entre Ríos y Santa Fe, al oeste con las provincias de Córdoba, La Pampa y Río Negro, al sur y al este con el océano Atlántico, y al nordeste con el Río de la Plata y la Ciudad Autónoma de Buenos Aires.

La provincia está dividida en 135 partidos. Buenos Aires es la provincia más poblada de Argentina. Los partidos del conurbano son los de mayor densidad, concentrando el 64% de su población.

La provincia comprende diferentes **ecorregiones** con valores ambientales y paisajísticos bien diferenciados que determinan su oferta turística, principalmente vinculada con el turismo de naturaleza.



307.571 km²
Superficie

Pampa

El pastizal pampeano consiste en grandes extensiones de herbáceas gramíneas. Es hogar de gran cantidad de especies de aves, que nidifican en esta ecorregión. Es una región de amplia biodiversidad con más de 1.000 especies de plantas vasculares y más de 300 especies de aves. Existen arbustos que pueblan esta zona, como las chilcas y carquejas. En las zonas ribereñas puede haber bosques en galería o matorrales ribereños. En el centro de la provincia se encuentra un sistema de lagunas encadenadas con flora totalmente diferente. La lluvia, muchas veces, forma pequeños espejos de agua temporales, donde son abundantes las aves.

Espinal

Es una región con vegetación adaptada a condiciones de sequía. Una característica de las especies de esta región es que suelen desarrollar espinas, que son una adaptación para evitar la pérdida de agua. Los principales bosques secos de esta región son los talaes, que son bosques xerófilos con predominio de tala y coronillo acompañados de molle, espinillo y chilcas. Existen dos tipos de talaes: los de albardón en el sur, y los de barranca en el norte. En esta región, desniveles del suelo forman terraplenes que los mantienen en condiciones de relativa sequía; en el caso de los talaes de barranca, la gran pendiente genera un mayor escurrimiento de las aguas.



Buenos Aires

es la provincia más
poblada de Argentina.

Delta e Islas del Paraná

Esta región es la que comprende el Delta del Paraná, y las costas del Río de la Plata, al igual que las islas que se encuentran más al norte. Paralelamente a las costas del Río de la Plata crece una selva en galería, que alguna vez supo albergar al yagueté. Es el área de mayor biodiversidad de la provincia, y presenta varios estratos, siendo algunos de gran altura como el timbó, higuérón, mataojos, laurel criollo, entre otros. La mayoría de sus especies pueden aguantar suelos húmedos, y no tanto las condiciones de sequía.



Actividad turística

La provincia de Buenos Aires ofrece un conjunto de productos turísticos posicionados a nivel nacional e internacional: el turismo de naturaleza, cultural, rural, religioso, fiestas populares, reuniones, gastronómico, sol y playa, entre los más destacados. Además de contar con paisajes excepcionales, posee un sistema de áreas protegidas integrado por parques y reservas nacionales y provinciales.

Recorrerla es disfrutar los atractivos naturales de la llanura pampeana, las sierras y la costa atlántica bonaerense. Muy cerca de los destinos habituales de turismo rural, sol y playa, muchas reservas naturales y estancias invitan a practicar senderismo, *rappel*, escalada, avistaje de aves, deportes en la naturaleza, cabalgatas y kayak, para descubrir el lado silvestre de esta provincia.

Los destinos turísticos son coincidentes con los principales aglomerados urbanos. Los más importantes se organizan en torno a corredores principales: en la región serrana, Tandil y Villa Ventana; en la región pampeana, San Antonio de Areco y Mercedes; en la región de las lagunas Chascomús, San Miguel del Monte y Lobos; en el Delta del Paraná, el Tigre; y en la región de las playas, el Partido de La Costa, Pinamar, Villa Gesell y Mar del Plata.

Buenos Aires tiene una impronta sociocultural que se enlaza con la historia del poblamiento del país; el puerto de Buenos Aires, la Pampa Húmeda y la Costa Atlántica organizan los atractivos turístico culturales de esta provincia que concentra más de la mitad de la población del país.

La Plata, capital de la provincia de Buenos Aires, se destaca por su singular traza urbana, sus museos y la presencia de la Casa Curutchet, de Le Corbusier, declarada Patrimonio de la Humanidad. Es además un destino

de estudio para los jóvenes de gran parte del país por su oferta universitaria y terciaria, lo que la convierte en una ciudad muy activa culturalmente. Recorrer la ciudad también es encontrarse con las marcas de la historia reciente, y reconocer los espacios marcados por el terrorismo de Estado, que tuvo especial virulencia en esta ciudad universitaria.

La ciudad cuenta con importantes y variados museos, como el Museo de Ciencias Naturales, inaugurado en 1888 y emblema dentro de los museos del país, o el Museo Provincial de Bellas Artes Emilio Pettoruti, entre otros. Se trata de una ciudad muy activa culturalmente, con una agenda muy nutrida de espectáculos musicales, teatro, danza, cine y espacios culturales que ofrecen actividades para todo tipo de públicos.

A pocos kilómetros de esta ciudad, la provincia ofrece una variedad de pueblos para descansar y vivir la tradición del campo, como Uribelarrea y Carlos Keen, o la emblemática San Antonio de Areco con sus pulperías y almacenes de campo. Son localidades que encierran historias caras a la tradición gauchesca del país, un patrimonio histórico que combinan la historia del siglo XIX con sitios y marcas de la época rosista, como en San Miguel del Monte, con escenarios y lugares donde transcurrió parte de la vida de Juan Domingo Perón y María Eva Duarte de Perón, como Junín, Lobos y Los Toldos.

En la ciudad de Lobos no sólo es posible adentrarse en la vida rural, las costumbres de la pampa bonaerense y disfrutar del descanso de la laguna, sino también recorrer el rancho natal del General Perón que recupera parte de su infancia. Esta visita se puede combinar con el recorrido por el casco urbano, que tiene interesantes edificaciones, como el Teatro Cine Italiano, el Palacio Municipal o la iglesia Nuestra Señora del Carmen.

A unos 230 kilómetros hacia el noroeste se encuentran las ciudades de Junín y Los Toldos. En la primera se puede visitar la casa donde vivió Eva Duarte y la casona en la que funcionaba el registro civil en el que Evita y Perón se casaron. Además, el circuito se complementa con los museos municipales Histórico y de Arte. A escasos kilómetros hacia el sur se emplaza la localidad de Los Toldos, que no solo es reconocida por ser sede del Festival del Queso, sino que allí se encuentra un complejo museográfico en torno a la casa que habitó Eva durante su infancia.

A sólo 32 km de la Ciudad de Buenos Aires se encuentra Tigre. Presenta un valioso patrimonio arquitectónico y diferentes circuitos para conocer un poco más acerca de la vida que se desarrolla alrededor del delta. Museos, edificios que son Monumentos Históricos Nacionales, y un casco histórico único que se destaca dentro esta zona de la provincia. Además, se encuentra una oferta relevante de producción artesanal, gastronómica y diversas actividades culturales. En el centro de la ciudad de Tigre, se encuentra el “Puerto de Frutos”, uno de los principales atractivos turísticos del municipio, un paseo comercial a cielo abierto que atrae a miles de visitantes por año por la variedad y calidad de sus productos artesanales. Por último, la mítica isla Martín García, una isla con historia donde se conserva el edificio de la prisión que funcionó entre 1755 y 1962, donde estuvieron detenidos los presidentes argentinos Hipólito Yrigoyen, Juan Domingo Perón y Arturo Frondizi.

Situada en el noreste de la provincia, a 68 km de la Ciudad de Buenos Aires, se encuentra Luján, una de las localidades más importantes del interior bonaerense. Su principal fuente turística y de interés es la Basílica de Nuestra Señora de Luján, de estilo neogótico, que es el foco receptor de las multitudinarias peregrinaciones anuales que se realizan para rendirle culto a la estatuilla de la Virgen María, emplazada allí desde el siglo XVII. También se puede visitar el Complejo Museográfico Provincial "Enrique Udaondo", uno de los museos más importantes de Argentina donde se ubican los edificios más antiguos de la provincia: el Cabildo y la Casa del Virrey, ambos declarados Monumento Histórico Nacional.

En el corredor de la Ruta Nacional N°9 se ubican las ciudades de Campana, Zárate, Baradero, San Pedro y San Nicolás de los Arroyos en la costa del río Paraná. Con una fuerte impronta histórica, portuaria, productiva y religiosa, estos centros urbanos se destacan por tener edificaciones históricas que le permiten al visitante comprender distintos períodos de la historia argentina. Campana y Zárate, ciudades que se encuentran a escasos kilómetros entre sí, son importantes aglomerados que cuentan con una vasta oferta gastronómica relacionada con el río, así como también la posibilidad de descansar complementándolo con visitas a los sitios históricos más relevantes. Baradero -una de las ciudades más antiguas de la provincia- y San Pedro permiten adentrarse en la vida apacible de ciudades que aún mantienen el espíritu de un pueblo que tiene al río como su atractivo central. Cercano se ubica el monumento a la batalla de la Vuelta de Obligado, símbolo de la soberanía de nuestro país. Por último, San Nicolás de los Arroyos, que supo ser un polo industrial hasta los años 90, hoy en día en referencia indiscutida en materia religiosa con su Santuario dedicado a la Virgen de San Nicolás, además allí es posible visitar la Casa del Acuerdo de San Nicolás, hoy museo, que fue donde se reunieron los representantes provinciales de la Confederación Argentina para firmar el histórico acuerdo que posibilitó al poco tiempo la sanción de la Constitución Nacional.

Al escenario rural se le suma una oferta de sol y playa dada por la Costa Atlántica bonaerense, donde se destaca la ciudad de Mar del Plata por su importancia histórica, visible en su patrimonio arquitectónico que combina los viejos chalets de la clase terrateniente de principios del siglo XX con edificaciones para que las clases trabajadoras comenzaran a disfrutar del derecho a vacacionar, como el emblemático Complejo Chapadmalal. Mar del Plata es el principal centro turístico y balneario de la Argentina, con una población estable de 650.000 habitantes, que con el arribo de turistas llega a superar los 8 millones. Cuenta además con una amplia oferta cultural, teatros, museos, el Festival Internacional de Cine y una vasta oferta gastronómica ligada a su puerto.

De Necochea a Monte Hermoso el visitante puede adentrarse por el sur de la costa bonaerense y disfrutar de localidades que se diferencian de los destinos de sol y playa más próximos a la Ciudad de Buenos Aires. El mar se combina aquí con otros atractivos histórico-culturales ligados a la actividad agrícola de la pampa bonaerense, así como a historias de naufragios y faros icónicos. En Necochea, se destaca el paseo gastronómico, recreativo y comercial “Puerto Gardella” -ubicado en el Puerto Quequén-, donde la oferta de gastronomía de mar se combina con el paisaje portuario. Además, en esta ciudad se encuentra el Faro Quequén y vestigios del naufragio del buque inglés Westbury en 1924. Hacia el sur el Faro Claromecó es el emblema de la ciudad que lleva el mismo nombre. En este trayecto es posible visitar pequeños pueblos costeros como Orense o Reta, entre otros. Ya en Monte Hermoso la oferta cultural se compone de espectáculos, ferias artesanales, museos y el emblemático Faro Recalada, el faro más elevado del litoral marítimo del país con una altura de 67 metros. Complementan el circuito de faros de la costa bonaerense el faro de Punta Médanos en el Partido de La Costa, y el Faro Querandí en Villa Gesell.

En el centro de la provincia se encuentra la ciudad de Olavarría, a unos 350 kilómetros de la Ciudad de Buenos Aires. Con un pasado y presente minero, el desarrollo de la localidad se mantiene ligado a esta actividad hasta el día de hoy. La posibilidad de adentrarse en el circuito productivo es parte de la oferta que el visitante tiene para hacer, fundamentalmente en las localidades cercanas: Loma Negra, Sierras Bayas y Sierra Chica. Además, la ciudad cuenta con edificaciones históricas que combinan distintas tendencias arquitectónicas, como el Palacio San Martín, el Teatro Municipal, su pulpería o el ex Banco de Olavarría, entre otras. Por otro lado, la oferta de museos es amplia y atractiva para el visitante: el Museo Municipal Dámaso Arce, el Museo Municipal Hermanos Emiliozzi o diversos museos que se encuentran en los pueblos cercanos donde también se pueden visitar las colonias de alemanes del Volga: Hinojo, San Miguel y Nievas.

Hacia el interior de la provincia las obras del arquitecto Salamone diagraman un circuito de monumentales edificaciones que se erigen en la llanura bonaerense: mataderos, municipalidades, cementerios y plazas invitan al visitante a conocer su obra y con ella adentrarse en la historia sociocultural de las localidades de la región, signada por las influencias migratorias, el pasado criollo y los testimonios de la presencia de los pueblos indígenas.

La oferta gastronómica se divide por especialidades: se destacan la Ruta del Aceite en Coronel Dorrego, la Ruta del Queso en Suipacha, y comidas típicas de inmigrantes en varios poblados del interior de la provincia. Hay polos gastronómicos en Tomás Jofré, Carlos Keen y Uribelarrea, en un radio de 100 kilómetros de la Ciudad de Buenos Aires. Entre las comidas típicas se destacan el asado, chacinados caseros, quesos, pastas, y en materia de dulce los pastelitos y buñuelos, entre otros. También en la Costa Atlántica se pueden comer pescados, mariscos y diversos frutos de mar.

La estacionalidad del turismo se concentra en la temporada de verano, el primer trimestre del año (enero, febrero, marzo) es el que recibe mayor cantidad de turistas.



Comidas típicas

Se destacan el asado, chacinados caseros, quesos, pastas, y en materia de dulce los pastelitos y buñuelos, entre otros.

OTRAS ACTIVIDADES ECONÓMICAS DE RELEVANCIA EN LA PROVINCIA

Agricultura

La provincia posee 36.700 explotaciones de uso agropecuario y forestal con el 14,6% del total del país, en una superficie de 23.753.000 hectáreas. Dentro de la agroindustria, es la principal productora de cereales y oleaginosas; y además es una importante productora hortícola, segunda provincia, destacándose la producción de papa, tomate, cebolla y hortalizas de hoja. Dichos sectores dan cuenta de un importante desarrollo de la industria de procesamiento de alimentos dentro de la provincia. La producción de oleaginosas se compone fundamentalmente por el cultivo de soja con el 89,5%, en la campaña 2018/19. La provincia de Buenos Aires es la mayor productora de miel de la Argentina.

Ganadería

Buenos Aires se posiciona como la primera provincia productora de carne bovina y porcina, centraliza más del 50% de la faena nacional. Por su parte, es una importante productora láctea, es la tercera provincia de mayor stock en tambos luego de Córdoba y Santa Fe. En esta provincia se localizan las principales plantas frigoríficas, dada la proximidad a los principales puertos y centros logísticos y a la concentración del consumo como centro urbano.

Pesca marítima

La provincia aportó en promedio un poco más del 50% del total de las capturas nacionales. Cuenta con el mayor puerto de capturas marítimas, fundamentalmente peces como la merluza hubbsi, en Mar del Plata.

Industria

Buenos Aires es la provincia con mayor peso económico dentro del país con concentración de la fuerza de trabajo y agregación de valor. Cuenta con una estructura productiva con fuerte peso industrial que constituye

el 21,6% del Valor Agregado Bruto (VAB). Dicha incidencia se asocia al desarrollo de la agroindustria y de los sectores automotor-autopartista, siderúrgico, petroquímico-plástico, entre otros. En este sentido, concentra la mayor producción automotriz del país, tanto en términos de vehículos como de autopartes.



Buenos Aires se posiciona como la primera provincia productora de carne bovina y porcina.

Accesibilidad y conexión para la actividad turística

La provincia de Buenos Aires se encuentra bien conectada por vías terrestres y aéreas, con aeropuertos con frecuencias aéreas semanales, accesibles a través de carreteras nacionales asfaltadas.



Conectividad aérea

La provincia cuenta con 4 aeropuertos: el Aeropuerto Internacional Ministro Pistarini en Ezeiza, el Aeropuerto Internacional El Palomar, el Aeropuerto Internacional Astor Piazzolla en Mar del Plata y el Aeropuerto Comandante Espora en Bahía Blanca. A su vez, la provincia posee 30 aeródromos distribuidos en todo el territorio.



Conectividad terrestre

La red vial nacional en la provincia tiene una extensión de 4.672 km que constituye el 12% del total nacional y se encuentra totalmente pavimentada. Las rutas provinciales tienen una longitud de 36.052 km que representan el 18% de la red de jurisdicción provincial en el país, de los cuales el 29% se encuentra pavimentado. El estado actualizado de las rutas se puede consultar en el sitio oficial de [Vialidad](#). Prestan servicios en la provincia 83 empresas de ómnibus de larga distancia.



Conectividad ferroviaria y subterránea

Buenos Aires cuenta con servicios ferroviarios regionales y de larga distancia a Mar del Plata, Gral. Guido - Divisadero de Pinamar, Bragado, Junín y Bahía Blanca. Además, hay 6 líneas de pasajeros de corta distancia que conectan la Ciudad de Buenos Aires con partidos del Gran Buenos Aires: hacia el norte las líneas Belgrano, Mitre y Urquiza; hacia el sur la línea Roca y hacia el oeste las líneas San Martín y Sarmiento. Por otro lado, el Tren de la Costa es un ferrocarril urbano y turístico que recorre los municipios de Vicente López, San Isidro, San Fernando y Tigre en el norte del Gran Buenos Aires. Las vías corren paralelas a la costa del Río de la Plata y atraviesan zonas residenciales y recreativas.



Conectividad marítima/fluvial

La provincia posee una infraestructura que incluye 12 puertos públicos, 26 privados y más de 200 destinados a usos recreativos, a lo largo de 1.500 kilómetros de costa marítima y fluvial. Algunos de los puertos más importantes son Bahía Blanca, Quequén, Mar del Plata, La Plata, San Pedro, San Nicolás, Dock Sud, Coronel Rosales y Río de la Plata.



Territorios de OPORTUNIDAD, destinos asociados y vectores de inversión

Destinos y oportunidades de inversión privada

El análisis de las dimensiones geográficas y socioeconómicas vinculadas al desarrollo turístico de los destinos provinciales permite jerarquizar atractivos naturales y culturales que definen áreas turísticas con necesidades prioritarias de inversión privada, definidas como **territorios de oportunidad**¹.

La disponibilidad de esos atractivos, acompañada de accesibilidad, infraestructura y servicios, propicia oportunidades de inversión para un conjunto específico de actividades turísticas en los territorios, denominados **vectores de inversión**².

En los territorios de oportunidad de la **Provincia de Buenos Aires** se identifican **destinos asociados**, incipientes y emergentes, con atractivo para viajeros que busquen revivir tradiciones gauchescas, recorrer rutas productivas como la del queso, salame y jamón crudo y descansar en playas de la Costa Atlántica. Los mismos se encuentran localizados sobre las rutas viales de importancia para la provincia: RN 2, RN 3, RN 5, RN 7, RN 8, RN 9, RN 22, RN 33, RN 35, RN 226 y RP 11, con potencial de crecimiento principalmente porque en esta provincia se encuentran grandes aglomerados urbanos dadores de visitantes. Además, por la posibilidad de recibir derrame desde destinos como CABA, Tigre, Mar del Plata y Tandil y productos consolidados como sol y playa, posicionándose como alternativa a los mismos o generando complementariedad con ellos.

Además, el fortalecimiento de destinos consolidados y el posicionamiento del producto naturaleza en Buenos Aires refuerzan los flujos turísticos desde los destinos consolidados hacia los territorios de oportunidad.

Estos destinos presentan su potencial por el aprovechamiento de sus valores turísticos: sol y playa, sierras, pueblos históricos, turismo rural, lagunas, entre otros.

Los vectores destacados y preponderantes para oportunidades de inversión privada están vinculados con:

- Prestadores y prestadoras de servicios vinculados a turismo rural, turismo de naturaleza y turismo activo como *mountain bike*, cabalgatas, senderismo, actividades náuticas, entre otras.
- Agencias de turismo receptivo y servicios de guía para organizar circuitos y excursiones vinculadas a turismo de naturaleza y de aventura, aprovechando la cercanía a CABA para organizar escapadas cercanas.
- Establecimientos gastronómicos de comidas típicas de la zona resaltando productos regionales como quesos, salames y jamón crudo, entre otros.
- Alojamientos vinculados a los entornos naturales y para todo tipo de viajeros como hoteles boutique, de alta gama o estancias rurales en pueblos históricos; domos, *lodges*, *glampings* o cabañas en áreas naturales protegidas y sobre la Costa Atlántica, entre otros.
- Reconversión de emprendimientos productivos para incluir propuestas de agroturismo y prestadores y prestadoras de servicios vinculados a turismo de reuniones en localidades como Mar del Plata y Pilar.
- Servicios de transporte ferroviario con características de “*slow travel*” y para turistas de alta gama.
- Turismo fluvial asociado al Corredor Turístico Fluvial Hidrovía Paraná – Paraguay.

¹ Los territorios de oportunidad se constituyen a partir de un análisis multivariado y de síntesis articulado con las provincias. Fundado en un análisis cualitativo y cuantitativo de variables del entorno y del sistema turístico, como son la cantidad de habitantes de las comunidades receptoras, servicios básicos de infraestructura urbana y turística, oferta turística, calidad de vida, entre otras.

² Los vectores pueden ser: Actividades (cabalgatas, ciclismo, senderismo, etc.), Agencias de viajes, Gastronomía (alimentos y bebidas, mercados turísticos, restaurantes, bares, etc.), Alojamiento (hostales, hoteles, casas de huéspedes, campings, glampings, etc.), Ocio (eventos, espectáculos, museos), Transporte turístico (alquiler de vehículo, transporte interno, transporte informal), y de arribos y despegues (aerolíneas, aeropuertos, cruceros).



Parque Nacional Ciervo de los Pantanos

A sólo 70 kilómetros de la Ciudad de Buenos Aires, este parque nacional invita a recorrer sus senderos y disfrutar del ambiente del Delta Inferior del Paraná. Su biodiversidad es increíble: alberga 309 especies de aves y 49 especies de mamíferos incluyendo al ciervo más grande de Sudamérica: el ciervo de los pantanos.

Uno de los parques nacionales más cercanos a los grandes centros urbanos de Buenos Aires y Santa Fe.



Reservas urbanas del norte bonaerense

En el camino que une a la Ciudad de Buenos Aires con Rosario, y muy cerca de las ciudades de Baradero, San Pedro y San Nicolás de los Arroyos, hay varias reservas naturales que ofrecen senderos y actividades para descubrir las barrancas del río Paraná, y combinar hermosas vistas de paisajes ribereños, observar aves (la mayoría son sitios AICA) y conocer lugares tradicionales e históricos que fueron escenario de gestas patrióticas y prácticas centenarias.

Algunas de estas reservas son: Reserva Parque del Este, Reserva Vuelta de Obligado, Reserva Municipal de Ramallo y el Área Natural Protegida Parque Rafael de Aguiar. Un complemento de turismo naturaleza en el eje Buenos Aires - Rosario.

Pilar



Destino
Emergente



Población
Más de
100.000 habitantes



Atractivos dominantes
Cultural

A) DATOS BÁSICOS

La ciudad de Pilar está ubicada en el norte de la provincia y es la cabecera del partido homónimo. Ciudad cuna del federalismo, Capital Mundial del Polo, posee el mayor parque industrial de Sudamérica y es conocida por ser sede de turismo de reuniones. Aquí se firmó el Tratado del Pilar en 1820 que significó el origen del sistema federal de gobierno.

Atractivos naturales

El principal es la Reserva Natural del Pilar, creada para conservar la flora y fauna del lugar. La reserva cuenta con distintos ambientes: lagunas permanentes de baja profundidad con predominio de juncos y catay, un duraznillar inundado, una franja de dos kilómetros de largo en la ribera del río Luján y una tosquera inactiva con talas de gran porte. Es posible observar más de 60 especies de aves, comadrejas, liebres, coipos, zorrinos y anfibios y reptiles. Además, Pilar se destaca por su gran cantidad de canchas de polo y golf, y es sede de los torneos más importantes del país.

Atractivos culturales

Entre sus atractivos se destacan la Plaza 12 de Octubre, declarada Monumento Histórico Nacional; el Palacio Municipal; la Parroquia Nuestra Señora del Pilar, Monumento Histórico Nacional; el Museo Histórico Alcalde Lorenzo López; la Cruz del Pilar; el Lugar del Milagro, la Estancia de Rosendo, lugar donde sucedió el Milagro de la Virgen de Luján en 1630, declarado Lugar Histórico Nacional. Entre

sus eventos locales se destacan la Fiesta de la Firma del Tratado del Pilar y la Fiesta de la Virgen del Pilar.

Ciudades más cercanas

Ciudad de Buenos Aires a 52 km y La Plata a 102 km.

B) ACCESO

Se accede por la Ruta Nacional N°8, la Ruta Provincial N°28 y la Ruta Provincial N°25, todas están pavimentadas. Cuenta con servicio regular de trenes de la línea San Martín, que sale desde la Ciudad de Buenos Aires. Con respecto al transporte terrestre son varias las empresas de ómnibus que llegan a la localidad. Los aeropuertos más cercanos son el Aeroparque Internacional Jorge Newbery de la Ciudad de Buenos Aires, a 52 km, y el Aeropuerto Internacional Ministro Pistarini de Ezeiza a 70 km.

C) ALOJAMIENTO

Posee 25 establecimientos habilitados, entre hoteles, apart hoteles, cabañas, establecimientos rurales y hosterías.

D) GASTRONOMÍA

Tiene una gran cantidad de establecimientos habilitados.




E) INFORMACIÓN

Cuenta con 11 agencias de viajes habilitadas, servicio de guías y una oficina de información turística.

F) SERVICIOS COMPLEMENTARIOS

Cuenta con servicio de internet, estaciones de servicio y cajeros automáticos. Con respecto a los servicios de salud, cuenta con 7 establecimientos.

G) VECTORES DE INVERSIÓN

Vector	Descripción
 Agencia de viajes	Agencias de viajes receptoras
 Actividades	Turismo de naturaleza y turismo activo (cicloturismo, <i>trekking</i> , cabalgatas)
 Otros	Turismo de reuniones



Campana



Destino
Emergente



Población
Entre 15.000
y 100.000 habitantes



**Atractivos
dominantes**
Natural

A) DATOS BÁSICOS

Se encuentra asentada sobre la margen derecha del río Paraná de las Palmas, en el noreste de la provincia. Campana tiene características industriales y es sede de importantes fábricas. Desde aquí se accede al Parque Nacional Ciervo de los Pantanos.

Atractivos naturales

El principal atractivo es el Parque Nacional Ciervo de los Pantanos, que con una superficie de 3.000 hectáreas conserva diversos ambientes naturales, como el monte ribereño, el pajonal y el pastizal pampeano. Cuenta con el reconocimiento como Sitio RAMSAR y AICA. Posee un sendero peatonal, un vivero de especies nativas y también se puede realizar avistaje de aves. Por otro lado, se destaca el Delta del Paraná, conformado por el río Paraná de las Palmas, río Carabelas, río Paraná Guazú, arroyo Las Piedras, arroyo Negro, arroyo Las Rosas y los canales Irigoyen, Alem, Laurentino Comas y Zorrilla. También se destacan la zona de la Costanera y el Parque Urbano Ingeniero Roberto Rocca, de 10.000 m².

Atractivos culturales

Cuenta con varios museos: el Museo Ferroviario de Campana, que funciona en la antigua estación de FFCC; el Museo del Anticuario de Pedro Gatti que expone objetos de la historia de Campana; y el Museo del Automóvil “Manuel Iglesias”, que exhibe el Primer Automóvil Argentino y diversos automóviles. Además, se puede visitar la Pulpería Cultural “La Federal”; la Casa de los Hermanos Luis y Eduardo Costa, fundadores de Campana (Monumento Histórico Nacional); y la Estación Ferroviaria donde funciona la Casa del Isleño. Otros atracti-

vos son el Palacio Municipal, la Catedral Santa Florentina, la cual se distingue por su diseño y en su altar tiene una obra original de Raúl Soldi, y el Barrio Inglés.

Ciudades más cercanas

Ciudad Autónoma de Buenos Aires a 81 km, Luján a 50 km y Rosario a 222 km.

ACCESO

Se accede por la Ruta Nacional N°9, la Ruta Provincial N°6 y la Ruta Provincial N°192, todas están pavimentadas. Cuenta con servicio regular de trenes de la línea Mitre, que sale desde la Ciudad de Buenos Aires. Con respecto al transporte terrestre son varias las empresas de ómnibus que llegan a la localidad. Los aeropuertos más cercanos son el Aeroparque Internacional Jorge Newbery de la Ciudad de Buenos Aires, a 81 km, y el Aeropuerto Internacional Ministro Pistarini de Ezeiza, a 100 km.

C) ALOJAMIENTO

Posee 28 establecimientos habilitados, entre hoteles, apart hoteles, cabañas, establecimientos rurales y hosterías.

D) GASTRONOMÍA

Tiene 19 establecimientos habilitados.



E) INFORMACIÓN

Cuenta con 11 agencias de viaje habilitadas y una oficina de información turística.

F) SERVICIOS COMPLEMENTARIOS

Posee servicio de internet, cajeros automáticos, estaciones de servicio y un hospital.

G) VECTORES DE INVERSIÓN

Vector	Descripción
 Agencia de viajes	Agencias de viajes receptoras
 Actividades	Turismo de naturaleza



Exaltación de la Cruz

→ **Destino**
Incipiente

→ **Población**
Entre 15.000
y 100.000 habitantes

→ **Atractivos dominantes**
Cultural

A) DATOS BÁSICOS

Es un partido de la provincia de Buenos Aires. Su localidad cabecera es Capilla del Señor, que se encuentra a 82 km de la Ciudad de Buenos Aires. Combina recuerdos centenarios y paisajes pampeanos. Capilla del Señor fue declarada “Bien de Interés Histórico Nacional”.

Atractivos naturales

Se destaca el Paseo Arco Iris, donde se pueden realizar actividades deportivas y en contacto con la naturaleza. Este curso de agua nace en un bañado en San Andrés de Giles, pasa por el pueblo y desemboca en el río Paraná después de un recorrido de 70 km. Frente al Paseo Arco Iris se localiza una isla declarada reserva natural.

Atractivos culturales

Se pueden visitar la Estación “Capilla” del Ferrocarril Urquiza; la Iglesia Parroquial de estilo ecléctico; la Casa Miralejos de estilo italianizante; el Museo del Periodismo Bonaerense; el Almacén Cafferata de Ramos Generales; el Mirador y el Museo de Arte Sacro. Exaltación de la Cruz forma parte de la Ruta de la Miel, entre las experiencias turísticas se destacan las visitas a establecimientos que ofrecen ser apicultores por un día y la degustación de productos gourmet.

Ciudades más cercanas

Zárate a 27 km, Pilar a 28 km, Campana a 32 km y San Antonio de Areco a 47 km.

B) ACCESO

Se accede por la Ruta Nacional N°8, la Ruta Provincial N°39 y la Ruta Provincial N°192, todas están pavimentadas. Cuenta con servicio regular de trenes de la línea Mitre, que sale desde la Ciudad de Buenos Aires. Con respecto al transporte terrestre son varias las empresas de ómnibus que llegan a la localidad. Los aeropuertos más cercanos son el Aeroparque Internacional Jorge Newbery de la Ciudad de Buenos Aires, a 84 km, y el Aeropuerto Internacional Ministro Pistarini de Ezeiza, a 108 km.

C) ALOJAMIENTO

Posee 29 establecimientos habilitados, entre cabañas, establecimientos rurales, hosterías y hospedajes.

D) GASTRONOMÍA

Tiene 20 establecimientos habilitados.




E) INFORMACIÓN

No cuenta con agencias de viajes habilitadas ni servicio de guías registrados. Posee una oficina de información turística.

F) SERVICIOS COMPLEMENTARIOS

Posee servicio de internet, cajeros automáticos, estaciones de servicio, un hospital y centros de salud.

B) VECTORES DE INVERSIÓN

Vector	Descripción
 Gastronomía	Establecimientos con oferta de platos típicos, donde resalten los productos regionales
 Alojamiento	B&B, <i>hostels</i> , <i>lodges</i> y establecimientos rurales
 Actividades	Turismo de naturaleza y turismo rural



Mercedes



Destino
Incipiente



Población
Entre 15.000
y 100.000 habitantes



**Atractivos
dominantes**
Cultural

A) DATOS BÁSICOS

Se encuentra ubicada en la zona oeste de la provincia. Entre sus rasgos característicos pueden mencionarse la ruralidad y las pulperías. El perfil productivo del municipio se encuentra representado por el sector servicios, comercio e industria.

Atractivos naturales

Se destaca el Parque Municipal Independencia, que está dividido en 2 sectores: el Parque Viejo, con fogones, parrillas, pileta de natación y vestuarios; y el Parque Nuevo, con áreas deportivas destinadas a la práctica de *beach volley*, básquet y plazas recreativas. El río Luján es bordeado a ambos lados por el Parque Independencia.

Atractivos culturales

Entre ellos se destaca el Observatorio Astronómico Municipal de Mercedes Ing. Ángel Di Palma, el Museo Histórico Dr. Víctor Míguez, el Museo Municipal de Ciencias Naturales Carlos Ameghino y la Basílica Catedral Nuestra Señora de las Mercedes. Cuenta con dos fiestas importantes, la Fiesta Nacional del Salame Quintero, que se realiza en septiembre, y la Fiesta Nacional del Durazno, que se lleva a cabo en diciembre.

Ciudades más cercanas

Ciudad Autónoma de Buenos Aires a 100 km, La Plata a 138 km, Luján a 35 km y San Antonio de Areco a 53 km.

B) ACCESO

Se accede por la Ruta Nacional N°5 y la Ruta Provincial N°41, ambas están pavimentadas; y por la Ruta Provincial N°42 que es de tierra. Cuenta con servicio regular de trenes de la línea Sarmiento, que sale de la Ciudad de Buenos Aires. Con respecto al transporte terrestre son varias las empresas de ómnibus que llegan a la localidad. Los aeropuertos más cercanos son el Aeroparque Internacional Jorge Newbery de la Ciudad de Buenos Aires, a 100 km, y el Aeropuerto Internacional Ministro Pistarini de Ezeiza, a 111 km.

C) ALOJAMIENTO

Posee 26 establecimientos habilitados, entre hoteles, cabañas, establecimientos rurales, hosterías y hospedaje.

D) GASTRONOMÍA

Tiene 40 establecimientos habilitados.


E) INFORMACIÓN

Cuenta con 7 agencias de viajes habilitadas y posee oficina de información turística.

F) SERVICIOS COMPLEMENTARIOS

Hay estaciones de servicio, cajeros automáticos y un hospital.

G) VECTORES DE INVERSIÓN

Vector	Descripción
 Alojamiento	Hoteles de gran escala
 Gastronomía	Establecimientos con oferta de platos típicos, donde resalten los productos regionales
 Agencias de viaje	Agencias de viajes receptoras
 Otros	Turismo rural





Delta de Buenos Aires

El Delta del río Paraná forma una inmensa red de ríos, arroyos y pequeñas islas transformándolo en un destino ideal para una escapada de la ciudad, disfrutar de la naturaleza, descansar o realizar deportes acuáticos.

En las islas hay una población estable de isleños, casas de fin de semana, recreos, hosterías y campings. Para quienes quieran visitar el lugar por el día, hay excursiones en lancha, lugares para hacer deportes náuticos como wakeboard o remo, recreos que ofrecen pasar el día y algunas reservas privadas para conocer de cerca las especies que habitan el Delta. Los más aventureros pueden realizar travesías en kayak de uno o varios días.



Reserva Natural Isla Martín García

La isla Martín García es un tesoro en medio del Río de la Plata donde se funden atractivos naturales e historia. Rodeada de aguas de jurisdicción uruguaya en la confluencia del río Uruguay con el Río de la Plata, cada rincón alberga un fragmento de historia de nuestro país.

Se pueden realizar visitas guiadas por sus calles y senderos, recorriendo los lugares naturales como la laguna, sus playas y lugares de importancia histórica y almorzar en los restaurantes de la isla. Entre sus edificios se destacan el antiguo presidio, la iglesia, el cementerio y la panadería donde se puede comprar el famoso pan dulce.



Bahía de Samborombón y Punta Rasa

Destinos *hotspot* para observar aves migratorias que llegan de a miles cada año, desde lugares tan lejanos como Canadá, para alimentarse o reproducirse en playas agrestes con cangrejales.

También es un destino ideal para visitar en escapadas o practicar deportes náuticos como *kitesurf*. O bien para la pesca deportiva, el lugar es conocido como el paraíso de la corvina negra. Desde el Faro San Antonio hay una vista panorámica de la bahía de Samborombón y de Punta Rasa.

La Reserva Natural Municipal Punta Rasa, muy cerca de San Clemente del Tuyú, es el lugar donde se unen el Río de la Plata con el Mar Argentino.



Reserva Natural Faro Querandí

Ubicada en la zona sur del partido de Villa Gesell, esta reserva se creó con el objetivo de preservar la biodiversidad y el ecosistema de dunas costeras en su estado natural junto con su flora y su fauna, cubriendo ambientes de dunas, bañados, pastizales y playa. La amplitud de las playas es uno de sus rasgos más característicos.

Hogar de especies en peligro de extinción, como la monjita dominica y la lagartija de las dunas. Se pueden encontrar también numerosas aves playeras como gaviotas, gaviotines, playeros, chorlitos y ostreros. En cuanto a vegetación, predominan las ciperáceas, compuestas y gramíneas, tales como el esparto, el pasto dibujante y la margarita de los médanos, entre otras.

La reserva cuenta con dos senderos ecoturísticos -Los Senecios y Adesmia Incana- que permiten apreciar los diferentes ambientes, con vegetación nativa y exótica.

Partido de La Costa



Destino
Consolidado



Población
Más de
100.000 habitantes



Atractivos dominantes
Natural

A) DATOS BÁSICOS

Está ubicado al sudeste de la provincia y es la zona de playas marítimas más cercana a la Capital Federal. Ocupa una franja de 96 km de largo. El Partido de La Costa está integrado por: San Clemente del Tuyú, Las Toninas, Santa Teresita, Mar del Tuyú, Costa del Este, Aguas Verdes, La Lucila del Mar, San Bernardo del Tuyú, Mar de Ajó, Nueva Atlantis y Costa Esmeralda.

Atractivos naturales

El principal atractivo de todo el partido son sus amplias playas de arena fina y aguas tranquilas sobre la Costa Atlántica. Además, algunas localidades cuentan con atractivos naturales complementarios.

En San Clemente del Tuyú se puede visitar Mundo Marino, el oceanario más importante de Sudamérica, donde se pueden ver orcas, delfines, pingüinos y gran diversidad de fauna marina y costera. También se destacan las Termas Marinas y diversas áreas naturales protegidas como la Reserva Punta Rasa, la cual protege aves migratorias, y el Parque Nacional Campos del Tuyú, que protege al ciervo de las pampas.

En Las Toninas las frondosas dunas poseen tamariscos, que le dan un toque diferencial sobre otros balnearios. Por estar en el cabo San Antonio, el punto más al este y al norte de la costa, esta localidad es el punto de anclaje de los cables submarinos de fibra óptica que permiten la interconexión de internet de Argentina con el resto del mundo. En Costa del Este se puede visitar la reserva donde se conservan médanos. Mar de Ajó es una de las playas preferidas por los amantes

de la pesca, por eso cuenta con uno de los muelles de pesca más largos de la Argentina, más de 240 m que se internan en el mar.

Atractivos culturales

Si bien el principal atractivo del partido son sus playas, algunas localidades ofrecen atractivos culturales que complementan la visita. En Las Toninas se pueden visitar el Parque Temático del Laberinto, el Vía Crucis y la Gruta de San Cayetano. En Mar del Tuyú se destacan el faro, el Museo Polifacético René Mermier y el naufragio del barco "Her Royal Highness". En Costa del Este se pueden visitar los restos del "Barco de la Galleta" y la Estatua de Cristo. San Bernardo es conocida como "La Perla de La Costa", por ser el centro urbano con mayor movimiento comercial y turístico del partido. Se destacan la Capilla Stella Maris, el Templo San Bernardo, el Observatorio de la Costa y el Museo de la Fundación.

B) ACCESO

Se accede por la Ruta Provincial N°11, que está pavimentada. Con respecto al transporte terrestre son varias las empresas de ómnibus que conectan las localidades del Partido de La Costa. Los aeropuertos más cercanos son el Aeropuerto de Villa Gesell, el Aeropuerto Internacional Astor Piazzolla de Mar del Plata, el Aeroparque Internacional Jorge Newbery de la Ciudad de Buenos Aires, y el Aeropuerto Internacional Ministro Pistarini de Ezeiza.

C) ALOJAMIENTO

Posee 437 establecimientos habilitados en sus 11 localidades, entre hoteles, apart hoteles, cabañas, establecimientos rurales, hosterías, hospedajes, *bed and breakfast*, *hostels* y campings.

D) GASTRONOMÍA

Tiene una gran cantidad de establecimientos habilitados.




E) INFORMACIÓN

Hay 11 agencias de viajes habilitadas en San Clemente del Tuyú, Santa Teresita, San Bernardo, Mar de Ajó, Mar del Tuyú y La Lucila. Cuenta con una oficina de información turística en las localidades del partido.

F) SERVICIOS COMPLEMENTARIOS

Hay servicio de internet, estaciones de servicio, cajeros automáticos y establecimientos de salud.

G) VECTORES DE INVERSIÓN

Vector	Descripción
 Alojamiento	Alojamientos no tradicionales
 Gastronomía	Establecimientos con oferta de platos típicos, donde resalten los productos regionales
 Actividades	Turismo de naturaleza, turismo activo (aladeltismo, kayak, canotaje y avistaje de aves) y producto sol y playa





Pehuen-Có, Monte Hermoso y Ría de Bahía Blanca

En este sector del sudoeste bonaerense, desde Pehuen-Có hasta Bahía Blanca, se encuentran algunas de las playas y zonas costeras más lindas de la provincia de Buenos Aires, así como yacimientos paleontológicos únicos.

La Reserva Natural Pehuen-Có - Monte Hermoso se encuentra ubicada al sur de la provincia, entre las localidades de Pehuen-Có y Monte Hermoso.

En las playas de Pehuen-Có se encuentran huellas de megafauna extinguida y en el Yacimiento Monte Hermoso, ubicado a 6 km de la ciudad, se pueden observar registros de pisadas de civilizaciones humanas de 7.000 años de antigüedad.

Bahía Blanca es el centro urbano más importante del sur de la provincia, una gran plaza comercial, industrial, educativa y de servicios con una gran conectividad hacia todos los puntos del país. Cuenta con un importante patrimonio arquitectónico y una intensa producción artística y cultural. El municipio ofrece una serie de circuitos autoguiados que incluyen recorridos por el centro histórico, la zona portuaria, visitas a sus principales museos, como el Museo del Deporte, el Museo Taller de Ferrowhite, el Museo del Puerto, el Museo de Arte Contemporáneo y el Museo de Bellas Artes, entre otros, recorridos por los lugares icónicos de cada uno de sus barrios, etc. La ciudad cuenta con el mayor puerto nacional de aguas profundas, Ingeniero White, que encierra historias y un patrimonio muy rico por descubrir. Además de la oferta de turismo cultural y urbano, en los alrededores de la ciudad, se pueden conocer otras localidades que encierran las tradiciones propias de las colectividades de inmigrantes, como el caso de las Colonias Alemanas del Volga, en el partido de Coronel Suárez, que además conjuga patrimonio histórico cultural con una importante oferta de turismo rural, festividades y gastronomía. Otro destino imperdible son las Ruinas de la Villa de Epecuén, a 198 km de Bahía Blanca, en Carhué se encuentran las ruinas de lo que fue uno de los balnearios termales más importantes del país, se puede visitar el Centro de Interpretación y recorrer los restos de esa ciudad balnearia luego que fuera destruida por una extraordinaria inundación en 1985.



Monte Hermoso



Destino
Emergente



Población
Hasta 15.000 habitantes



Atractivos dominantes
Natural

A) DATOS BÁSICOS

Está ubicado en el sector sur de la Costa Atlántica. La playa, que se extiende a lo largo de 32 km, presenta como principales características el suave declive y la temperatura de las aguas, superior hasta en 5° con respecto al resto de la Costa Atlántica. A lo largo de la playa se extiende una cadena de dunas, que presentan, en algunos casos, vegetación y en otros sólo médanos vivos.

Atractivos naturales

Se destaca la Laguna Sauce Grande, un reservorio de avifauna y paraíso de pescadores de pejerrey y de los amantes de los deportes náuticos. La desembocadura Sauce Grande es el lugar de convergencia de las aguas del río Sauce Grande en el mar. La belleza del lugar impacta por la variada avifauna, la inmensa cadena de médanos, la vegetación y la abundante pesca. El Balneario Sauce Grande es un balneario agreste, de frondosa vegetación y playas similares a las de Monte Hermoso. Los Médanos Blancos son una cadena medanosa de importante magnitud, de finas y claras arenas, ideales para la observación de aves y la práctica de deportes. Con espesa vegetación en algunos casos, o totalmente desérticos en otros, estos altos médanos son aptos para la práctica de *sandboard* y expediciones 4x4. El Paseo del Pinar es una reserva forestal de gran magnitud, allí se encuentran frondosos y añejos árboles de variadas especies.

Atractivos culturales

La Reserva Natural Provincial Pehuen-Có – Monte Hermoso se encuentra al oeste de la zona urbana, sobre el sector playa, aproxima-

damente a 6 km del centro. En este lugar se pueden observar marcas e improntas de pisadas humanas que fueron impresas hace 7.000 años de antigüedad en sedimentos limo-arcillosos. Según su naturaleza, este sitio es uno de los pocos en el mundo con dichas características y únicas en Sudamérica que dan testimonios de la vida en comunidad de los seres más antiguos que habitaron nuestra zona. Otros atractivos importantes son el Faro Recalada a Bahía Blanca, la Rambla, el Centro Astronómico COAMH, el Museo Municipal de Ciencias Naturales Vicente Di Martino, el Museo Histórico Municipal, y el Museo Naval.

Ciudades más cercanas

Bahía Blanca a 105 km y Coronel Dorrego a 39 km.

B) ACCESO

Se accede por la Ruta Nacional N°3 y la Ruta Provincial N°78, ambas están pavimentadas. Con respecto al transporte terrestre son varias las empresas de ómnibus que llegan a la localidad. El aeropuerto más cercano es el Aeropuerto Comandante Espora de la ciudad de Bahía Blanca, a 105 km.

C) ALOJAMIENTO

Posee 110 establecimientos habilitados, entre hoteles, apart hoteles, cabañas, hosterías y campings.

D) GASTRONOMÍA

Tiene 43 establecimientos habilitados.



E) INFORMACIÓN

No cuenta con agencias de viajes, pero sí con servicio de guías y una oficina de información turística.

F) SERVICIOS COMPLEMENTARIOS

Hay servicio de internet, estaciones de servicio, cajeros automáticos y un hospital.

G) VECTORES DE INVERSIÓN

Vector	Descripción
 Agencias de viaje	Agencias de viajes receptoras
 Actividades	Turismo de naturaleza, turismo activo (senderismo y cicloturismo) y turismo cultural





Sierras de Tandil

Las Sierras de Tandil son el sistema serrano más antiguo de Argentina y una de las formaciones más antiguas del mundo.

La ciudad de Tandil combina paisajes serranos con una gastronomía que se destaca por la elaboración de sus emblemáticos quesos. Las recetas de los clásicos quesos Provolone, Gruyer, Azul, Banquete y Pecorino, entre otros, muestran esa combinación de la tradición inmigrante con la producción local de la materia prima, como las leches de vaca, de cabra y de oveja, en conjunto con especias y condimentos de la zona. Además, el clásico salame tandilense sumerge al visitante en los sabores locales. La gastronomía es acompañada por una impronta histórica, cultural y religiosa que se expresa en distintos atractivos: el Monte Calvario, el Camino de los Pioneros, los diversos museos locales, el casco urbano con sus construcciones características -como el Palacio Municipal- y las expresiones artísticas que se ven a través de sus fiestas y artesanías. Además, concentra varios parques y reservas para combinar algunos días de descanso con una caminata y disfrutar de los paisajes serranos. Entre los sitios imperdibles a visitar se encuentran La Movediza, El Centinela, y la Reserva Natural Sierra del Tigre que conserva el ambiente de este rincón serrano de la provincia, también conocido por su gastronomía.

Al igual que Sierra de la Ventana, también está muy asociado al turismo activo y de naturaleza.



Sierra de la Ventana

En medio de las llanuras bonaerenses, la Sierra de la Ventana se eleva creando uno de los destinos turísticos más hermosos e importantes de la provincia de Buenos Aires que se destaca por la belleza de su paisaje. En Tornquist, Villa Ventana, Sierra de la Ventana, Saldungaray y San Andrés de la Sierra se puede disfrutar de la gastronomía regional, de descansos en estancias y actividades de turismo rural, recorridos por ferias artesanales o visitas por museos y espacios culturales donde conocer un poco más de la historia de esta región.

Una región ideal para visitar todo el año y de distinta forma: algunos prefieren el descanso, alquilando cabañas, acampando o parando en hoteles, y otros llegan hasta allí para realizar actividades como *trekking*, escalada o cabalgatas en entornos naturales como el Parque Provincial Tornquist o en otras reservas de la zona.

Villa Ventana



Destino
Emergente



Población
Hasta 15.000
habitantes



Atractivos dominantes
Natural

A) DATOS BÁSICOS

Es una localidad del sudoeste de la provincia de Buenos Aires, en el partido de Tornquist. Esta villa serrana se ubica en un alto valle con un promedio de 350 msnm y su entorno se encuentra coronado por cerros de más de mil metros, los más altos de toda la provincia.

Atractivos naturales

Su principal atractivo es el Parque Provincial Ernesto Tornquist, que posee una superficie de 6.700 hectáreas y cuenta con un campamento en la base del cerro Ventana, senderos y un centro de interpretación. Se pueden visitar el Jardín Botánico Pillahuincó, los aleros con arte rupestre de más de 1.500 años de antigüedad, el Hueco de la Ventana, la Garganta del Diablo, Las Cumbres, la Garganta Olvidada, el Cerro Bahía Blanca, la Cueva del Toro y la Fuente del Bautismo entre otros atractivos. El Parque Provincial está ubicado en la región central de estas sierras y preserva la fauna y flora típicas de la zona. Ha sido designado como un Área de Importancia para la Conservación de las Aves (AICA) gracias a la concentración elevada de especies endémicas y a la gran diversidad vegetal que las sustenta. Las sierras de Ventania emergen de la llanura pampeana, con algunos cerros que superan los 1.000 metros, entre ellos se puede mencionar: cerro de la Ventana con 1.134 metros, que fue declarado Monumento Natural en 1959; el cerro Destierro Primero con 1.172 metros y el Tres Picos con 1.239 metros, que es la máxima altura de la provincia de Buenos Aires.

Atractivos culturales

La Reserva Natural Sierras Grandes resguarda paisajes con cerros que sobrepasan los 1.000 metros de altura y contiene al cerro de la Carpa con 1.060 msnm, parte del Cerro Vacacuá con 980 msnm, y los faldeos orientales del cerro Tres Picos. Este sitio, además, alberga restos arqueológicos de grupos nómades de cazadores recolectores que habitaron estas sierras y las llanuras vecinas hace 6.000 años. Tanto en Villa Ventana como en Sierra de la Ventana se pueden visitar varios atractivos: la Estación de Tren de Sierra de la Ventana, de típico estilo inglés; el Puente Blanco; el Casco de la Estancia El Retiro, hogar del fundador de Sierra de la Ventana; el Museo de la Trochita; el Dique Paso de las Piedras; el Ex Club Hotel de la Ventana y el Fortín Pavón creado por Juan Manuel de Rosas.

Ciudades más cercanas

Tornquist a 31 km y Bahía Blanca a 108 km.

B) ACCESO

Se accede por la Ruta Provincial N°76 y la Ruta Provincial N°72, ambas están pavimentadas. Con respecto al transporte terrestre son varias las empresas de ómnibus que llegan a la localidad. El aeropuerto más cercano es el Aeropuerto Comandante Espora de la ciudad de Bahía Blanca, a 108 km.

C) ALOJAMIENTO

Posee 108 establecimientos habilitados, entre cabañas, hosterías y establecimientos rurales.

D) GASTRONOMÍA

Tiene 16 establecimientos habilitados.


E) INFORMACIÓN

No cuenta con agencias de viajes habilitadas. Posee servicio de guías y oficina de información turística.

F) SERVICIOS COMPLEMENTARIOS

Posee internet, un cajero automático móvil y una unidad sanitaria. No cuenta con estación de servicio.

G) VECTORES DE INVERSIÓN

Vector	Descripción
 Agencias de viaje	Agencias de viajes receptoras





Lagunas bonaerenses

Incontables lagunas salpican la provincia configurándose como destinos de sol y playa, actividades náuticas y pesca deportiva. Las más cercanas a la Ciudad de Buenos Aires son las lagunas de Chascomús, San Miguel del Monte y Lobos. Cerca de la ciudad de Junín se encuentra la laguna de Gómez y en el sudoeste bonaerense vale la pena visitar la laguna de Cochicó y la de Epecuén, parte de un sistema de lagunas encadenadas.

Chascomús se encuentra ubicada a 123 km de la Ciudad de Buenos Aires, a mitad de camino hacia la Costa Atlántica; su principal atractivo está asociado a su imponente laguna, pero cuenta además con una gran cantidad de circuitos e imperdibles atractivos histórico-culturales. La ciudad fue fundada como última línea de frontera de la provincia de Buenos Aires en 1779. Entre sus principales atractivos culturales se destacan el Palacio Municipal, construido por Francisco Salamone en 1939, o la Capilla de los Negros, Monumento Histórico que forma parte de la "Ruta del Esclavo en el Río de la Plata", cuya historia se remonta a 1862, cuando los negros libertos que vivían en Chascomús construyeron la capilla que hoy

puede visitarse para conocer más sobre la historia y la cultura de los afro-descendientes. Vale mencionar, por último, el Circuito Raúl Alfonsín, a través del cual es posible conocer lugares, monumentos y relatos de vida que enmarcan la trayectoria de este ícono de la democracia en su ciudad natal.

San Miguel del Monte es una de las ciudades más antiguas de la provincia, y contiene parte del patrimonio histórico que permite entender uno de los períodos más complejos de la historia argentina: los años rosistas del siglo XIX. En el casco urbano de la localidad, cercana a su tradicional laguna, se encuentran el Rancho que supo ser de Juan Manuel de Rosas -única vivienda que se mantuvo en pie-, la fachada de la casa del "Carancho" González -mano derecha del caudillo -y el museo municipal Guardia del Monte, que invita a recorrer la historia del gobernador de la provincia y la influencia que ejerció en la región. Además, la ciudad cuenta con un patrimonio arquitectónico valioso como la Capilla Santa María de Cartona, la Parroquia San Miguel Arcángel o el Mercadillo de las Luces.

Cada una con sus particularidades, servicios y pueblos asociados, permiten disfrutar de sus paseos, realizar cicloturismo, cabalgatas, deportes acuáticos como remo, *kayak*, *kitesurf*, *windsurf*, y también la práctica de la motonáutica. Destino para escapadas o de fin de semana. Muchas veces asociado a la pesca deportiva.

Chascomús



Destino
Emergente



Población
Entre 15.000
y 100.000 habitantes



**Atractivos
dominantes**
Natural

A) DATOS BÁSICOS

La ciudad de Chascomús es la cabecera del partido homónimo. Está ubicada 123 km al sur de la Ciudad de Buenos Aires. Fue fundada como un fortín por el capitán de Blandengues de Buenos Aires don Pedro Nicolás Escribano en 1779 con el nombre de Fortín de San Juan Bautista. Calles de empedrado, veredas sin ochavas y casas coloniales perduran en una porción de Chascomús. Se destaca la laguna de Chascomús, donde pueden realizarse gran cantidad de actividades náuticas. La ciudad es un importante centro turístico del interior de la provincia, gracias a su ubicación estratégica en el corredor que une la Ciudad de Buenos Aires con la Costa Atlántica.

Atractivos naturales

El principal atractivo es la laguna de Chascomús. Es la mayor del sistema de encadenadas, que agrupa a 7 lagunas: Vitel, Chascomús, La Adela, Del Burro, Chis-Chis, Tablilla y Barrancas, de un espléndido humedal, considerado único en el mundo por su biodiversidad y sus características ecológicas. Cuenta con 3.044 hectáreas. En sus aguas se puede encontrar variedad de peces, destacándose el pejerrey. Con una gran infraestructura destinada al turismo, invita a practicar variados deportes náuticos, así como también la pesca deportiva. Una compleja y variada avifauna habita las lagunas dando lugar a avistajes y safaris fotográficos.

Atractivos culturales

Uno de sus atractivos es el Museo Pampeano y Parque Los Libres del Sur, que fueron creados en 1939, al cumplirse el centenario de la Batalla de Chascomús. En sus 7 salas de exposición permanente se refleja la historia local desde el poblamiento prehispánico y su evolución en el ámbito urbano y rural. También se puede visitar el Fuerte San Juan Bautista, replica del fuerte de 1779; la Capilla de los Negros, fundada en 1862, como lugar de encuentro de la comunidad negra de la ciudad; la Casa del Hacendado Vicente Casco; la Estación de Ferrocarril; el Palacio Municipal, construido en 1939 por el ingeniero y arquitecto Francisco Salamone; la iglesia Nuestra Señora de la Merced; la Plaza Independencia; el Teatro Brazzola; la Casa del ex Presidente Ricardo Alfonsín; y el Club de Pelota, entre otros. Chascomús forma parte de la Ruta de la Miel, pudiendo visitarse establecimientos de apicultura.

Ciudades más cercanas

Ranchos a 33 km y Lezama a 38 km.

B) ACCESO

Se accede por la Ruta Nacional N°2 y la Ruta Provincial N°20, ambas están pavimentadas. Cuenta con servicio regular de trenes de la línea Roca, que sale desde la Ciudad de Buenos Aires. Con respecto al transporte terrestre son varias las empresas de ómnibus que llegan a la localidad. Los aeropuertos más cercanos son el Aeroparque Internacional Jorge Newbery de la Ciudad de Buenos Aires, a 126 km, y el Aeropuerto Internacional Ministro Pistarini de Ezeiza, a 134 km.

C) ALOJAMIENTO

Posee 126 establecimientos habilitados, entre hoteles, cabañas, establecimientos rurales, hosterías, hospedajes y campings.

D) GASTRONOMÍA

Tiene 20 establecimientos habilitados.







E) INFORMACIÓN

Cuenta con 7 agencias de viajes habilitadas, servicio de guías y oficina de información turística.

F) SERVICIOS COMPLEMENTARIOS

Posee servicio de internet, cajeros automáticos, estaciones de servicio, hospitales y centros de salud.

G) VECTORES DE INVERSIÓN

Vector	Descripción
 Agencia de viajes	Agencias de viajes receptoras
 Actividades	Turismo de naturaleza
 Gastronomía	Establecimientos con oferta de platos típicos, donde resalten los productos regionales
 Alojamiento	Establecimientos rurales
 Transporte	Servicio de <i>transfer</i> para conexión entre destinos de la zona
 Otros	Producción y comercialización de artesanías y productos regionales





Punta Indio, Magdalena y reservas costeras del Río de la Plata

En la localidad de Punta Indio se puede disfrutar de sus playas sobre el Río de la Plata. Muy cerca de allí, la Reserva de la Biósfera Parque Costero del Sur cuenta con senderos y la posibilidad de realizar cabalgatas, paseos en bicicleta, safaris fotográficos y visitas a estancias para disfrutar de actividades de turismo rural.

También se pueden ver los monumentos a la Mariposa Bandera Argentina y a los Indios Querandíes, y acceder al mirador desde donde se aprecia una vista del paisaje del Parque Costero Sur.

La Reserva Natural Privada El Destino, cerca de Magdalena, está ubicada a la vera del Río de la Plata y forma parte del Parque Costero del Sur. Allí se pueden recorrer senderos, jardines de su estancia, avistar aves, realizar cabalgatas por el campo o realizar pesca deportiva. También cuenta con una casa museo con gran valor histórico.

La reserva protege aproximadamente 40 especies de mamíferos y los observadores de aves podrán encontrar más de 200 especies que habitan la reserva (es sitio AICA).

La Plata



Destino
Emergente



Población
Más de
100.000 habitantes



Atractivos dominantes
Cultural

A) DATOS BÁSICOS

Es la capital de la Provincia de Buenos Aires y cabecera del partido homónimo. Se ubica a 56 km al sudeste de la Ciudad de Buenos Aires. Fue planificada y construida específicamente para que sirviera como capital de la provincia después de que la Ciudad de Buenos Aires fuera declarada como distrito federal en 1880. Además, es el principal centro político, administrativo y educativo de Buenos Aires. Fue fundada oficialmente por el gobernador Dardo Rocha el 19 de noviembre de 1882. Es apodada como la “Ciudad de las Diagonales” debido a su trazado, un cuadrado perfecto atravesado por diagonales que lo cruzan formando pirámides y rombos dentro de su contorno, con bosques y plazas colocadas con exactitud cada seis cuadas.

Atractivos naturales

Uno de sus principales atractivos es el Paseo del Bosque, un gran pulmón verde dentro de la ciudad. Contiene un lago artificial donde se realizan paseos en botes y se pueden observar algunas especies de aves. En este paseo podemos visitar además el Jardín Zoológico, el Museo de Ciencias Naturales y el Observatorio Astronómico. Por otro lado, el Parque Saavedra es uno de los más antiguos. En un sector funciona el Jardín Botánico, cuenta con un lago, una pérgola o glorieta, bicisendas, y un centro cultural municipal. El Parque Ecológico Municipal es uno de los parques más extensos, cuenta con 200 hectáreas, auditorio, sendas, huerta ecológica, vivero y servicios gastronómicos. Un área del Parque de 40 hectáreas con acceso restringido y flora y fauna autóctonas conforma la Reserva Natural Urbana "Pastizales del Plata".

Atractivos culturales

Contiene gran cantidad de atractivos culturales, como el Palacio Municipal, considerado uno de los edificios más lujosos entre sus similares de América Latina; la Casa de Gobierno, de estilo neorrenacentista flamenco; la Catedral de La Plata, considerado como el mayor templo neogótico de América del Sur con sus 700 m² de superficie y una altura de 97 metros; la Casa Curutchet, declarada Patrimonio de la Humanidad por la UNESCO, diseñada por el reconocido arquitecto suizo Le Corbusier; la estación del Ferrocarril; el Palacio de la Legislación; el Colegio Nacional; la Basílica San Ponciano, poseedora de uno de los órganos de tubos más grandes del país; el Palacio Servente y el Teatro Argentino, entre otros.

También cuenta con gran cantidad de museos, entre los que se destaca el Centro Cultural Pasaje Dardo Rocha, que alberga al Museo de Arte Contemporáneo Latinoamericano de La Plata y al Museo Municipal de Bellas Artes. Otros museos importantes son el Museo de Ciencias Naturales, el Museo Eclesiástico Fundación Catedral, el Museo y Archivo Dardo Rocha, el Museo Provincial de Bellas Artes Emilio Pettoruti, el Museo de Instrumentos Musicales Dr. Emilio Azzarini, el Museo Ferroviario de Tolosa Ing. Pedro C. Saccaggio, el Museo del Tango Platense, el Museo de Arte Contemporáneo Beato Angélico, el Museo Almafuerte, y la República de los Niños, una ciudad en miniatura hecha a la medida de los niños, ubicada en las afueras de la ciudad. A nivel deportivo se destacan el Estadio Ciudad de La Plata, el Autódromo Roberto Mouras y el Hipódromo.

Ciudades más cercanas

Ciudad Autónoma de Buenos Aires a 52 km, Chascomús a 82 km y Mar del Plata a 370 km.

B) ACCESO

Se accede por la Ruta Nacional N°1 y la Ruta Provincial N°11, ambas están pavimentadas. Cuenta con servicio regular de trenes de la línea Roca, que sale desde la Ciudad de Buenos Aires. Con respecto al transporte terrestre son varias las empresas de ómnibus que llegan a la localidad. Los aeropuertos más cercanos son el Aeroparque Internacional Jorge Newbery de la Ciudad de Buenos Aires, a 52 km, y el Aeropuerto Internacional Ministro Pistarini de Ezeiza, a 85 km.

C) ALOJAMIENTO

Posee 39 establecimientos habilitados, entre hoteles, apart hoteles, *bed and breakfast* y *hostels*.

D) GASTRONOMÍA

Tiene una gran cantidad de establecimientos habilitados.




E) INFORMACIÓN

Cuenta con 118 agencias de viajes habilitadas, servicio de guías y una oficina de información turística.

F) SERVICIOS COMPLEMENTARIOS

Cuenta con servicio de internet en la zona, estaciones de servicio, cajeros automáticos y 6 hospitales.

G) VECTORES DE INVERSIÓN

Vector	Descripción
 Agencia de viajes	Agencias de viajes receptoras
 Actividades	Turismo urbano
 Otros	Turismo rural



Punta Indio

→ **Destino**
Incipiente

→ **Población**
Hasta 15.000 habitantes

→ **Atractivos dominantes**
Natural

A) DATOS BÁSICOS

Es una localidad del partido homónimo en el extremo nordeste de la provincia. Es un sitio con variadas opciones: playas agrestes y urbanas; turismo rural; paseos por el Parque Costero Sur y pesca deportiva.

Atractivos naturales

Se destaca la Reserva de Biósfera Parque Costero del Sur, declarada Reserva Mundial de Biósfera, que protege la flora y fauna de la costa. Más de 100 especies de aves se preservan, como zorzales, horneros, pirinchos, caranchos, carpinteros, chimangos, gaviotas, calacantes, palomas y cardenales. Cuenta con senderos de interpretación, estancias Santa Rita y Juan Gerónimo, y el recorrido guiado a la reserva ecológica El Destino, a 15 km de Punta Indio. La pesca deportiva se da en la costa del Río de la Plata o embarcado. Se practican algunos deportes náuticos como *kayakismo*, *kite surf* y *windsurf*.

Atractivos culturales

Se pueden visitar el Centro de Interpretación y Documentación Carlos Casares Carnaval, el Murallón de Pescadores y las Ruinas del Hotel Argentino, destruido por una crecida del Río de la Plata.

Ciudades más cercanas

Magdalena a 39 km, Verónica a 21 km, y La Plata a 113 km.

B) ACCESO

Se accede por la Ruta Provincial N°11 que está pavimentada. Con respecto al transporte terrestre son varias las empresas de ómnibus que llegan a la localidad desde Verónica. Los aeropuertos más cercanos son el Aeropuerto Internacional Jorge Newbery de la Ciudad de Buenos Aires, a 135 km, y el Aeropuerto Internacional Ministro Pistarini de Ezeiza, a 126 km.

C) ALOJAMIENTO

Posee 18 establecimientos habilitados, entre cabañas, establecimientos rurales y campings.

D) GASTRONOMÍA

Tiene 4 establecimientos habilitados.





E) INFORMACIÓN

No cuenta con agencias de viajes habilitadas ni servicio de guías. Posee oficina de información turística.

F) SERVICIOS COMPLEMENTARIOS

No posee servicio de internet, no cuenta con cajeros automáticos ni estaciones de servicio. Tiene 2 unidades sanitarias.

G) VECTORES DE INVERSIÓN

Vector	Descripción
 Gastronomía	Establecimientos con oferta de platos típicos, donde resalten los productos regionales
 Alojamiento	Posadas, <i>hostels</i> y <i>lodges</i>
 Actividades	Turismo de naturaleza y turismo activo (<i>cicloturismo</i> , <i>trekking</i> , actividades náuticas, cabalgatas)
 Transporte	Servicio de <i>transfer</i> para conexión entre destinos de la zona y rentadoras de autos con bidireccionalidad en el flujo



**Turismo en
Argentina**



**Secretaría de Turismo,
Ambiente y Deportes**
Vicejefatura de Gabinete del Interior

**Subsecretaría
de Turismo**

