
PLAN ESTRATÉGICO TERRITORIAL

PROVINCIA DE BUENOS AIRES

PLAN ESTRATÉGICO TERRITORIAL

PROVINCIA DE BUENOS AIRES

Ministra

Arq. Cristina ALVAREZ RODRIGUEZ

Subsecretario de Urbanismo y Vivienda

Arq. Carlos Augusto RODRIGUEZ

Directora Provincial de Ordenamiento Urbano y Territorial

Arq. Claudia Viviana RODRIGUEZ

Directora de Planificación Urbana y Territorial

Arq. María Cecilia LARIVERA

Directora de Gestión Urbana

Arq. José Luis STANCATTI

Directora de Proyectos Especiales

Arq. Gladys PEREZ FERRANDO

Responsable Oficina Área Metropolitana

Lic. José Francisco CAFIERO

Director Provincial de Coordinación de Programas Habitacionales

Lic. Daniel Álvarez

Directora de Desarrollo de Programas Habitacionales Especiales

Arq. Isabel BASOMBRIO

Directora de Ejecución y Seguimiento Programas Habitacionales Especiales

Arq. Laura REBORI

EQUIPO PROFESIONAL PET

Lic. Daniel Álvarez

Arq. Cecilia Larivera

Lic. Leonardo Fernández

Arq. Mirta Lapsenson

Arq. Sergio Redondo

Lic. Rosana Echarri

PLAN ESTRATÉGICO TERRITORIAL

PROVINCIA DE BUENOS AIRES

El Plan Estratégico Territorial, es un proceso liderado por el Gobierno Nacional en el que participan las provincias argentinas para definir el marco de inversión pública y desarrollo territorial.

PLAN ESTRATEGICO TERRITORIAL NACIONAL

El territorio, tradicionalmente considerado como medio físico y/o jurisdicción, hoy se entiende, en una perspectiva más rica, como espacio de vida, institucionalización e instancia política, como expresión de la relación sociedad-naturaleza.

Así, el territorio es el resultado de un proceso de construcción permanente en el que diversos actores intervienen. Desde el 2003, el Estado recupera la voluntad de retomar la planificación territorial a través de políticas públicas que permitan regular las actuaciones parciales y totales, y en especial consolidar un modelo de desarrollo con inclusión social, diversificación productiva e integración regional.

“La configuración espacial del territorio es el resultado de la articulación de los fenómenos económicos, sociales, ambientales e institucionales que gravitan en su producción.”¹

Desde la Subsecretaría de Planificación Territorial del Ministerio de Planificación Federal, Inversión Pública y Servicios de la Nación se impulsa un proceso federal de planificación estratégica. A raíz de esa propuesta, cada una de las provincias argentinas fue convocada para institucionalizar el proceso de planificación en sus jurisdicciones.

“El Plan se concibió como un proceso de construcción federal de consensos, conducido por el Gobierno Nacional pero apoyado en el trabajo participativo de los Gobiernos Provinciales y sus respectivos equipos técnicos. Es decir, no constituye un producto en sí mismo, sino un proceso de pensamiento estratégico en constante actualización.”

¹ Plan Estratégico Territorial: Argentina del Bicentenario – 1816 – 2016: <http://www.planif-territorial.gov.ar/>

Los lineamientos atraviesan la concepción del Plan: el derecho de todos los habitantes del suelo argentino a tener garantizadas buenas condiciones para vivir y desarrollar sus actividades productivas con independencia de su lugar de residencia, y la necesidad de construir un Estado sólido capaz de anticiparse a las demandas de inversión en el territorio.²

El **Plan Estratégico Territorial 1816-2016 Argentina del Bicentenario** (PET) propone enmarcar la inversión pública a partir de la definición de una **cartera de obras estratégicas** que permitan ampliar y diversificar el mercado interno, nacional y regional, alcanzando equidad distributiva como respuesta de justicia social.

OBJETIVOS GENERALES

- CONTRIBUIR A LA PROMOCION DEL DESARROLLO EQUITATIVO DE CADA UNA DE LAS REGIONES Y EL ARRAIGO DE SUS HABITANTES EN CADA UNA DE LAS LOCALIDADES
- MEJORAR LA CALIDAD DE VIDA Y SOSTENER EL CRECIMIENTO DE LA PRODUCCION EN FORMA EQUILIBRADA MEDIANTE EL DESARROLLO DE LAS DIVERSAS INFRAESTRUCTURAS DE SOPORTE Y EL EQUIPAMIENTO SOCIAL CORRESPONDIENTE
- VALORIZAR EL PATRIMONIO NATURAL Y CULTURAL CON UNA GESTION INTEGRADA Y RESPONSABLE DE LOS RECURSOS

COMPONENTES PRINCIPALES

En el marco de la estructuración metodológica del Plan, se definieron tres componentes principales: un diagnóstico que diera cuenta del **Modelo Actual**, una proyección de **Modelo Deseado** y una **Cartera de Proyectos de Infraestructura** que contuviera obras estratégicas para concretar el pasaje entre el Modelo Actual y el Modelo Deseado. Estos elementos se aplicaron tanto en cada jurisdicción provincial como en la escala nacional, considerándose aspectos ambientales, económicos, sociales y de infraestructura.

Actualmente a nivel nacional se encuentra en marcha la etapa de revisión de los Modelos Deseados y el ajuste y ponderación de las Carteras de Proyectos de Infraestructura establecidas por las Provincias, para luego elaborar una nueva síntesis a nivel nacional.

MARCO SITUACIONAL PROVINCIA DE BUENOS AIRES

El **Ministerio de Infraestructura** del Gobierno de la Provincia de Buenos Aires acompaña el proceso nacional, contribuyendo a definir las líneas estratégicas de actuación territorial provincial, en el marco de las directrices nacionales.

² Ver Subsecretaría de Planificación Territorial de la Inversión Pública en <http://cofeplan.planif-territorial.gov.ar/>

En este caso, la Subsecretaría de Urbanismo y Vivienda, como organismo responsable de promover e institucionalizar la planificación del territorio de la Provincia de Buenos Aires es la que define metodologías y procedimientos para la formulación de Planes de Ordenamiento Territorial.

Dentro de este contexto desde el 2006, se viene desarrollando un proceso continuo e ininterrumpido de definición del Plan Estratégico Provincial, que incluyó las siguientes fases e instancias:

FASE I (2006 - 2007)

- Situación actual: Caracterización del territorio. Diagnóstico
- Modelo Deseado: Planificación integral del territorio

FASE II (2008 - 2009)

- Definición de LINEAS DE ACCION ESTRATEGICA
- Planteo de las MICRO REGIONES TERRITORIALES
- Enunciación y ponderación de la cartera de programas y proyectos
- Matriz de impacto sinérgico entre los mismos

FASE III (2010 – 2011)

- Convalidación de la cartera de programas y proyectos
- Articulación con los diversos actores vinculados al proceso de planificación. Actuación regional y local

FASE I (2006 - 2007)

Modelo de SITUACION ACTUAL

El territorio de la Provincia de Buenos Aires se caracterizó a través de sus principales problemáticas como se desarrolla a continuación:

EJES PROBLEMATICOS – PROVINCIA DE BUENOS AIRES

1 | Problemas de crecimiento económico

- Desconexión y limitación operativa del Sistema Portuario Provincial
- Restricción de la matriz energética
- Debilidad de la estructura vial y ferroviaria para absorber flujos actuales de carga
- Desequilibrios productivos en el territorio provincial. Obsolescencia de áreas industriales de la primera corona de la RMBA

2 | Problemas de desarrollo social

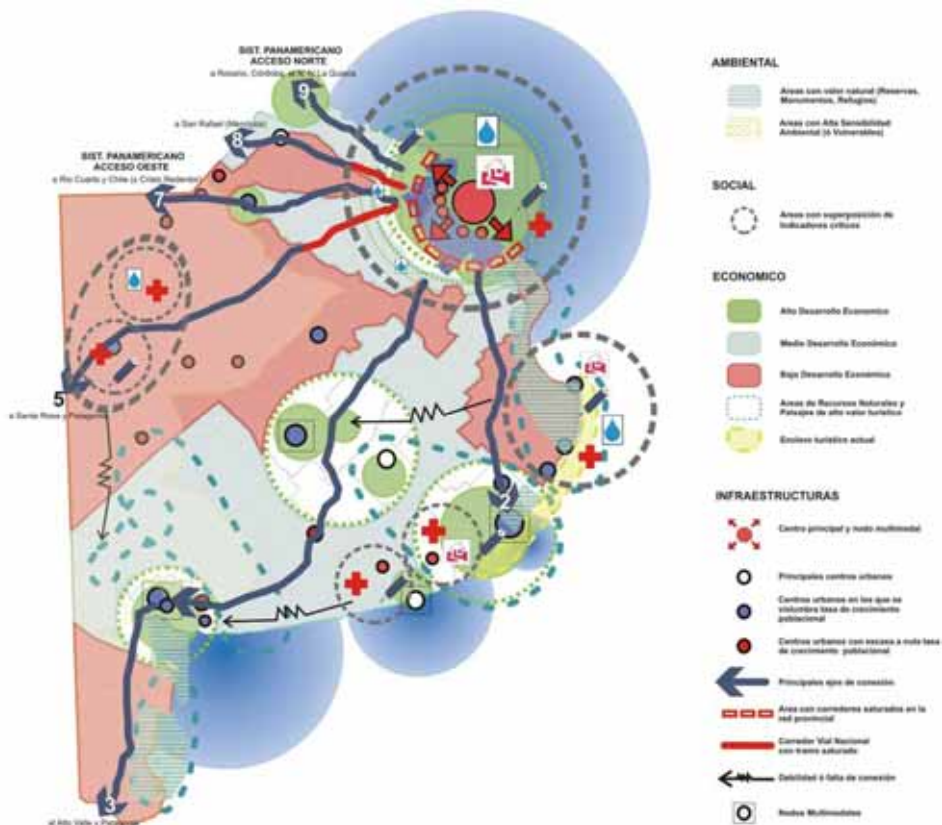
- Rol incremental de la red de ciudades intermedias en detrimento de las pequeñas localidades de las micro-regiones del Noroeste y Sudoeste. Degradación de los centros tradicionales de la segunda y tercera corona de la RMBA

- Insuficiente inversión en redes de transporte público automotor y ferroviario de pasajeros
- Insuficiente cobertura de redes sanitarias
- Fragmentación socio espacial. Incremento de villas y asentamientos en la RMBA

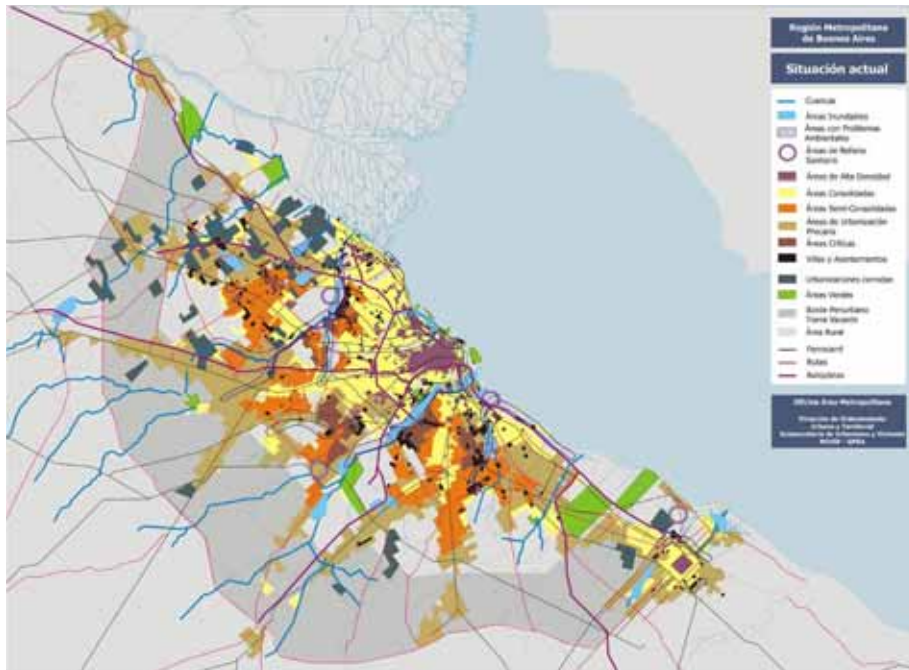
3 | Problemas de sustentabilidad ambiental

- Contaminación de los ríos y arroyos. Degradación urbano-ambiental de las cuencas hídricas de la RMBA
- Contaminación de suelos por la presencia de basurales clandestinos a cielo abierto. Volumen incremental en la producción de residuos sólidos
- Déficit de espacios verdes libres y públicos
- Pérdida de valor del paisaje rural y natural. Alteración del paisaje y de la dinámica productiva del borde periurbano metropolitano

ESTADO DE SITUACION ACTUAL



Provincia de Buenos Aires: Situación actual (año 2006)



Región Metropolitana de Buenos Aires: Situación actual (año 2006)

MODELO DESEADO. DEFINICION DE LINEAS DE ACCION ESTRATEGICAS

1 | Eje de crecimiento económico

- Manejo integral y competitivo del Sistema Portuario Provincial
- Inversión en sistemas energéticos tradicionales y alternativos
- Consolidación de la estructura vial y ferroviaria de carga
- Desarrollo económico a partir de la promoción de corredores y nodos productivos y logísticos

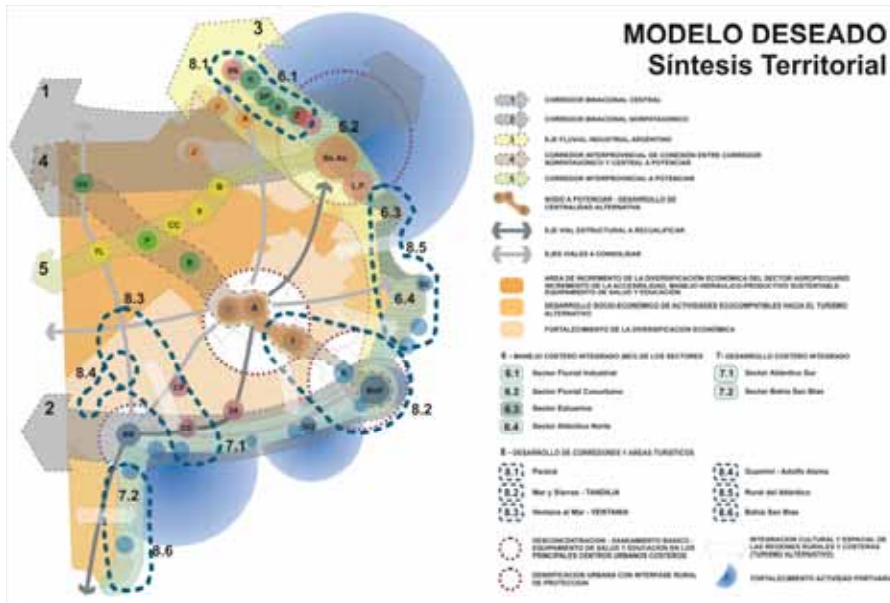
2 | Eje de desarrollo social

- Promoción y jerarquización del Sistema Urbano de Ciudades. Puesta en valor y promoción de los centros urbanos de la RMBA
- Ampliación y mejoramiento en la cobertura de transporte público automotor. Electrificación ferroviaria. Aumento de conexiones, destinos, frecuencia
- Ampliación y extensión de las redes sanitarias
- Integración socio - espacial. Urbanización de villas y asentamientos. Mejora del hábitat en atención de la calidad de vida de la población mas vulnerable

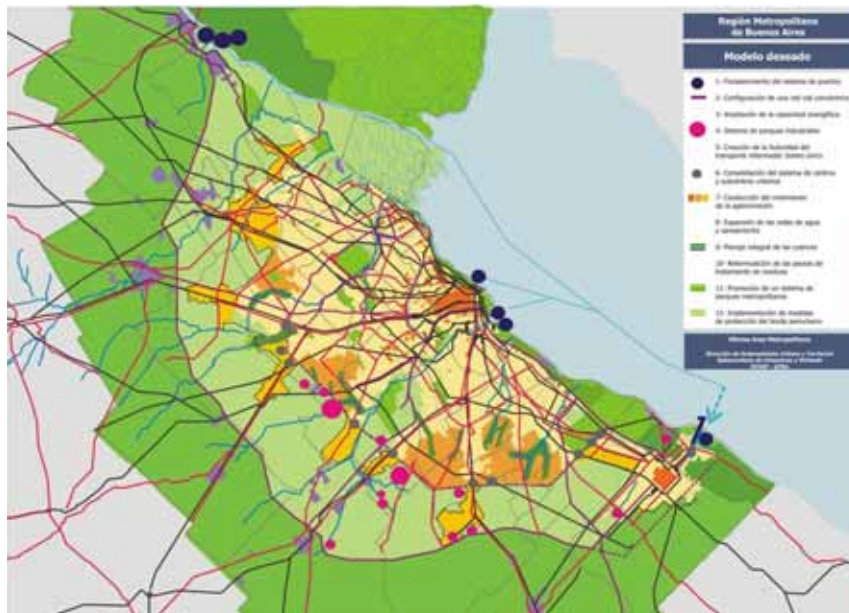
3 | Eje de sustentabilidad ambiental

- Preservación de las condiciones del suelo, aire y agua. Saneamiento de los ríos y arroyos. Gestión Integral de las Cuencas Metropolitanas (ACUMAR, Proyecto RECONQUISTA)

- Gestión integral de los residuos. Cierre de basurales clandestinos. 3R (Reducir, Reciclar, Reutilizar)
- Implementación de planes sistemáticos de manejo de espacios verdes y espacio público.
- Desarrollo turístico y cultural. Puesta en valor del patrimonio construido y preservación del paisaje



Provincia de Buenos Aires: Modelo deseado (año 2006)

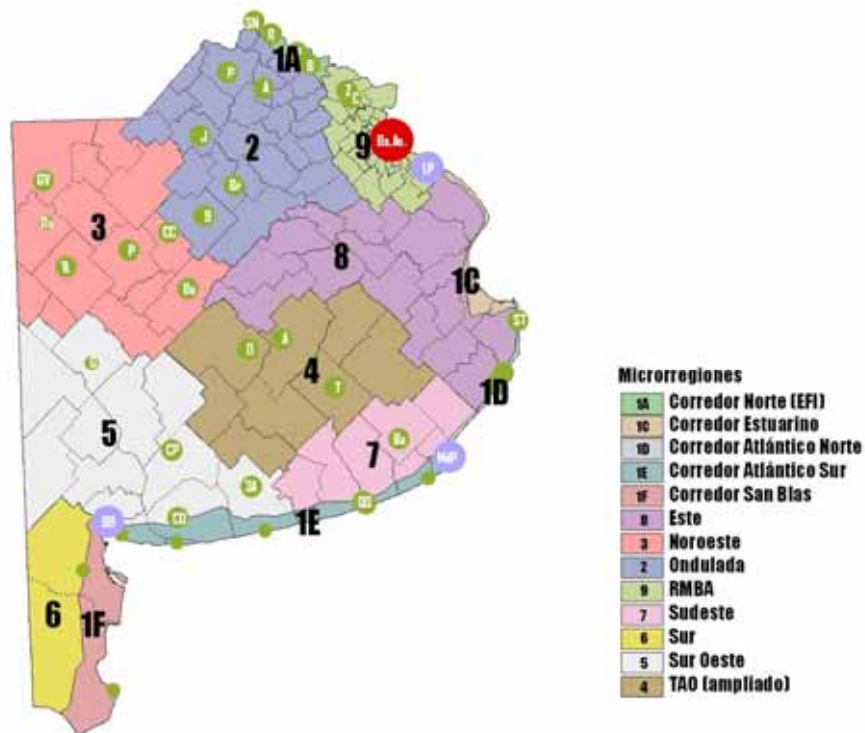


Región Metropolitana de Buenos Aires: Modelo deseado (año 2006)

FASE II (2008 - 2009)

En esta fase se definieron las LINEAS DE ACCION ESTRATEGICAS y una posible división MICRO REGIONAL. El Ministerio de Infraestructura de acuerdo con la idea de recuperar la planificación y el ordenamiento del territorio como indelegable política de Estado, como impulsores del desarrollo, coordina las INVERSIONES con impacto estratégico, superando las clásicas miradas sectoriales para desplegar una visión integral de su interacción sinérgica sobre las micro-regiones.

Es así que define la cartera de inversión pública, sobre la base de la asignación de los recursos para obras estratégicas que en gran parte han sido postergadas por más de 30 años, pero que en el marco del Plan Estratégico han sido recuperadas como prioridad para los 135 municipios, y sus 600 localidades.



En el mapa se muestra la división micro regional y en ANEXO 1 puede consultarse la CARTERA DE OBRAS por sector y por micro región.

FASE III (2010 – 2011)

Esta fase corresponde a la CONVALIDACION DE LA CARTERA DE PROGRAMAS Y PROYECTOS.

Es preciso desarrollar una actuación regional y local, articulando con los diversos actores vinculados al proceso de planificación a los fines de a) guiar las acciones con impacto espacial hacia un crecimiento equilibrado, integrado, sustentable y socialmente justo del territorio de la Provincia; b) Construir mecanismos de intervención más adecuados para aprovechar las oportunidades de desarrollo; c) impulsar una política territorial, elaborada no sólo por técnicos y en función de una demanda coyuntural, sino que constituya una política transversal que se desarrolle sobre la base de las necesidades reales y concretas de la población.

Vemos que los proyectos son de naturaleza diversa y constituyen una cartera amplia. Muchos de estos programas, proyectos, y obras han sido largamente esperados, como se ha dicho anteriormente. Algunos de ellos están en curso. En otros casos son iniciativas que surgen del relevamiento actualmente realizado, respondiendo a la posibilidad de desarrollar una mirada a largo plazo para plantear cuales son los puntos de referencia para resolver las problemáticas provinciales.

CONSEJO FEDERAL DE PLANIFICACION

Por Acta Acuerdo suscripta el día 17 de Marzo de 2008 y las Actas de Adhesión a la misma, entre el Ministerio de Planificación Federal, Inversión Pública y Servicios y las Jurisdicciones Federales, se sentaron las bases para la constitución del CONSEJO FEDERAL DE PLANIFICACION Y ORDENAMIENTO TERRITORIAL, con el objeto de crear plataformas que propicien la consolidación de la planificación y el ordenamiento del territorio como políticas de Estado.

En su cláusula quinta, apartado c) se declara que el Consejo será presidido por la Secretaría Permanente y asistido por el Vicepresidente 1° y 2°, elegidos por los asambleístas.

La PROVINCIA DE BUENOS AIRES, ejerce una de las vice-presidencias y destacamos que la tercera asamblea del COFEPLAN fue realizada en la Ciudad de Mar del Plata, PROVINCIA DE BUENOS AIRES, en el mes de Abril de 2010.

En la última Asamblea, que tuvo lugar en la Ciudad Autónoma de Buenos Aires el 7 de septiembre de 2010, se presentó a los miembros del COFEPLAN el proyecto de LEY NACIONAL DE ORDENAMIENTO TERRITORIAL, coordinado por la Comisión de Legislación, y en la que tuvieron participación todas las provincias en el debate de los contenidos y estructura.

Dado que en este momento es importante la tarea de sumar consensos tanto en la esfera pública como en la sociedad en su conjunto acerca de la importancia de contar con una ley marco sobre uso del suelo fue firmada en esa oportunidad un Acta Acuerdo consignando que a efectos de fortalecer la planificación y el ordenamiento del territorio como políticas de Estado en los distintos niveles jurisdiccionales, resulta sustantiva la promoción de legislación nacional, provincial y municipal en relación al ordenamiento territorial.

Se evidencia la necesidad de una Ley Nacional de Ordenamiento Territorial que tenga como espíritu la priorización del interés general de la sociedad y el desarrollo de la Nación; que otorgue institucionalidad al Plan Estratégico Territorial como herramienta imprescindible para darle continuidad a la planificación territorial y confiera a su vez al COFEPLAN el carácter de plataforma federal del proceso de ordenamiento territorial necesario.

Durante los días 7 y 8 de septiembre se llevó a cabo un Encuentro Nacional sobre Planificación Territorial.

El evento contó con la presencia de la Presidenta de la Nación, Dra. Cristina Fernández de Kirchner, el Ministro de Planificación Federal, Inversión Pública y Servicios, Arq. Julio De Vido, la Subsecretaria de Planificación Territorial, Inversión Pública y Servicios, Arq. Graciela Oporto, Gobernadores, Ministros, Secretarios, Subsecretarios y Directores nacionales y provinciales, Rectores de Universidades Nacionales y diversos actores de la sociedad civil.

Tuvo como objetivo principal exponer los avances de la Política Nacional de Desarrollo y Ordenamiento Territorial, expresión de la revalorización del Estado como protagonista de un proceso original de planificación y ordenamiento territorial.

Además, durante el encuentro, expertos nacionales e internacionales realizaron diferentes disertaciones que abrieron el debate sobre las perspectivas y los desafíos que enfrentan las políticas públicas de planificación del territorio.

ANEXO 1: CARTERA DE PROYECTOS DE INVERSION EN OBRA PÚBLICA

Los proyectos identificados, integrantes de la base que se incluye a continuación, fueron agrupados de acuerdo a la siguiente desagregación, que responde al GRUPO Y SUBGRUPO DE OBRAS:

- ENERGIAS
 - ELECTRICA
 - GAS
 - ALTERNATIVAS

- AGUA Y CLOACAS
- HIDRAULICA
- VIALIDAD Y TRANSPORTES
 - RUTAS
 - PUERTOS
 - FERROCARRILES
 - AEROPUERTOS
 - AUTOTRANSPORTES

- HABITAT

Por otra parte, los proyectos pueden diferenciarse en cuanto a las siguientes situaciones:

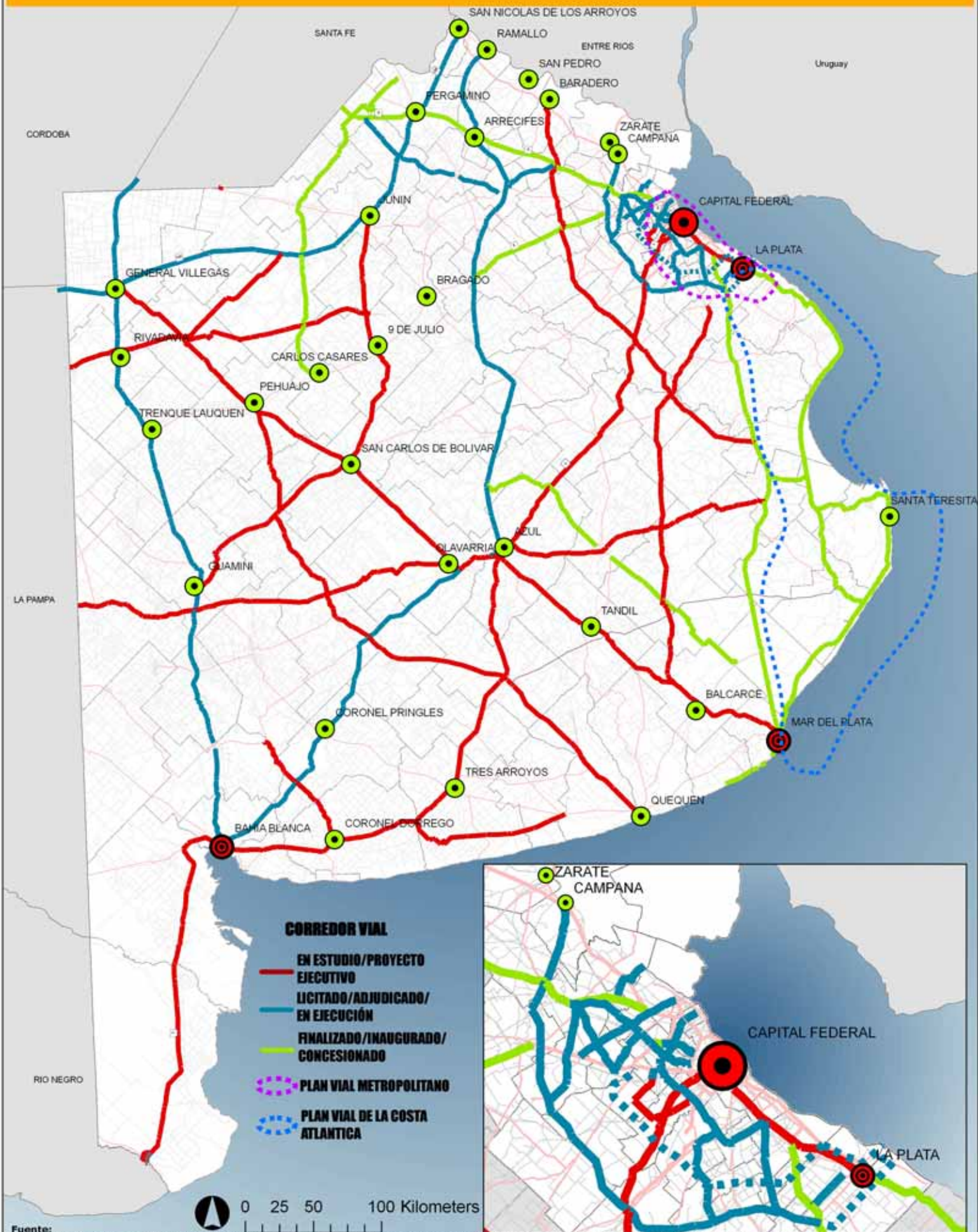
UBICACIÓN: en RMBA o MICROREGIONES

INTEGRACION PROVINCIAL

ESTADO DE AVANCE:

- EN ESTUDIO/PROCESO DE FORMULACION DE PROYECTO EJECUTIVO
- POR INICIAR/LICITADA/ADJUDICADA/EN EJECUCIÓN
- FINALIZADA/INAUGURADA

El listado no pretende ser exhaustivo y podrá ser completado o sufrir cambios en la medida en que se refiere a un sistema en permanente evolución.



Fuente: Cartografía elaborada por el Equipo Profesional de la Subsecretaría de Urbanismo y Vivienda, sobre la base de la información provista por la Subsecretaría de Obras Públicas, Dirección Provincial de Vialidad.

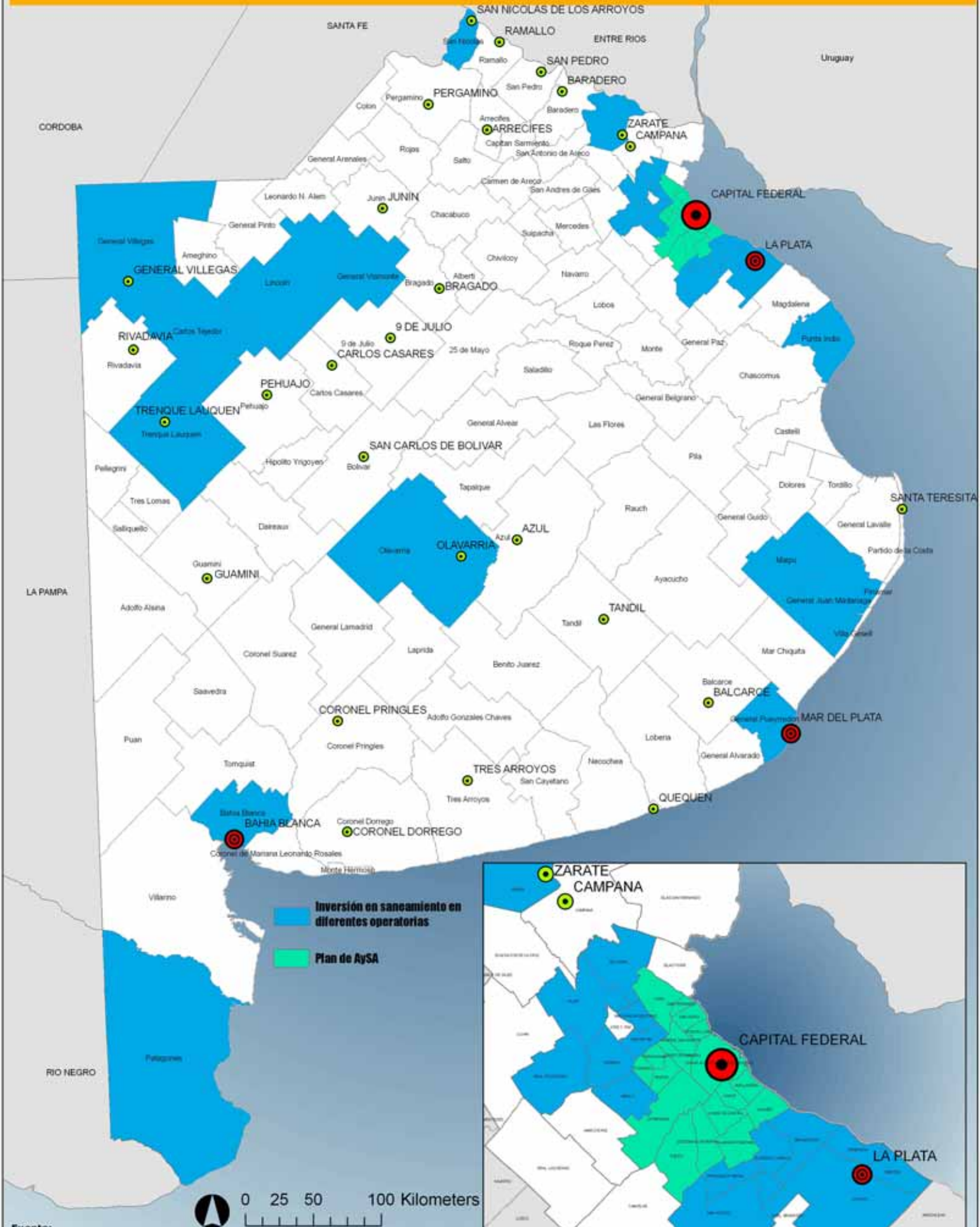
Listado de proyectos PROVINCIA DE BUENOS AIRES - Base nacional

Proyectos	Provincia	Micromedición	Integración provincial	Estado	Número ramillete	SIQOP	ID	BAPN	Grupo de obra	Subgrupo de obra
RN 226	Buenos Aires		SI		1	Pendiente		SI	Vial	RN
RN 5	Buenos Aires		SI		2				Vial	RN
RN 18	Buenos Aires		SI		2				Vial	RN
RN 188 Corredor Vial 2 Pergamino	Buenos Aires		SI		2				Vial	RN
RN 333	Buenos Aires		SI		3	Pendiente		SI	Vial	RN
RP 60	Buenos Aires		SI		3	Pendiente			Vial	RP
Autopista RP 6 (Zarate - La Plata)	Buenos Aires	AMBA	SI	1 y 3	2	Pendiente		SI	Vial	RP
RP 281	Buenos Aires		SI	1 y 3	5	Pendiente			Vial	RP
RP 31	Buenos Aires		SI	1 y 2	6	Pendiente			Vial	RP
RP 50	Buenos Aires		SI	1 y 3	2	Pendiente			Vial	RP
RP 71	Buenos Aires		SI	1	4	Pendiente			Vial	RP
RP 65	Buenos Aires		SI	1	4	Pendiente			Vial	RP
RP 68	Buenos Aires		SI	1	7	Pendiente			Vial	RP
RP 70	Buenos Aires		SI	1	4	Pendiente			Vial	RP
RP 72	Buenos Aires	Atlántico Sur	SI	1	3	Pendiente			Vial	RP
RP 73	Buenos Aires	Atlántico Sur	SI	1	4	Pendiente			Vial	RP
Autopista Parque - Presidente Perón	Buenos Aires	AMBA	SI	2	2	Pendiente		SI	Vial	RP
RP 41	Buenos Aires		SI	1	2				Vial	RP
RP 74	Buenos Aires		SI	3	5				Vial	RP
RP 24 (ex RP 197)	Buenos Aires	AMBA	SI	1	3				Vial	RP
RP 3	Buenos Aires	AMBA	SI	1 y 2	1				Vial	RP
RP 8	Buenos Aires	AMBA	SI	1 y 2	1				Vial	RP
RP 9	Buenos Aires	AMBA	SI	1	3				Vial	RP
RP 21	Buenos Aires	AMBA	SI	3	3				Vial	RP
RP 11	Buenos Aires		SI	1 y 2	2				Vial	RP
RP 83	Buenos Aires		SI	3	4				Vial	RP
RP 56	Buenos Aires		SI	3	3				Vial	RP
RP 74	Buenos Aires		SI	3	3				Vial	RP

REFERENCIAS

- ESTADO DE AVANCE
- 1. EN ESTUDIO/PROCESO DE FORMULACION DE PROYECTO EJECUTIVO
- 2. EN EJECUCION/PROCESO DE EJECUCION
- 3. FINALIZADA/INICIADA

Tramo	ESTADO					Licitada	En ejecución	Concesionada
	En estudio	Con Proyecto Ejecutivo	Finalizada	Contabilizada				
RN 33	SI							
Chivilcoy	SI							
Udun	SI							
Asolí	SI							
Capital Federal						SI		
Bahía Blanca								
Lto. S Fe								
RP2	SI							
RN12		SI						
RN12 - RP215		SI						
RP215 - Puerto		SI						
RP215		SI						
RN8 SA 46		SI						
RN8 (Cobán)		SI						
RP5		SI						
RN6		SI						
Lto. S Fe		SI						
RN133		SI						
RN183		SI						
RP46		SI						
Lto. La Pampa		SI						
RP76		SI						
RN238		SI						
Necochea		SI						
Autop. Buen Aye		SI			SI			
La Plata		SI						
RN2		SI						
Barrabero		SI						
RP96		SI						
RN196		SI						
RP21		SI						
Santa Paz		SI						
RP14		SI						
RN195		SI						
RP		SI						
Grta Paz		SI						
RN8		SI						
RP75		SI						
La Plata		SI						
RP2		SI						
RP26		SI						
RN26		SI						
La Plata		SI						
RP36		SI						
S.C. del Mar		SI						
RP7		SI						
RP11		SI						
RP74		SI						
RP11		SI						
RP11		SI						
RP96		SI						



Fuente: Cartografía elaborada por el Equipo Profesional de la Subsecretaría de Urbanismo y Vivienda, sobre la base de la información provista por la Subsecretaría de Servicios Públicos, Dirección Provincial de Servicios Públicos de Agua y Cloaca; Agua y Saneamientos Argentinos S.A (AySA)

Listado de proyectos PROVINCIA DE BUENOS AIRES - Base nacional

Proyectos	Provincia	Microrregión	Integración provincial	Estado	Número ranking	SIGOP	ID	BAPIN	Grupo de obra	Subgrupo de obra
SANEAMIENTO: AGUA Y CLOACAS										
Sistema de Tratamiento de Efluentes Cloacales (Hurlingham, Merlo, Bella Vista y Moreno)	Buenos Aires	AMBA	SI	3	3	Pendiente			Saneamiento	Cloacas
Plan Director de Saneamiento y Agua Potable de Agua y Saneamientos Argentinos S.A. (AySA) comprende:	Buenos Aires			Diversos estados: en estudio y en ejecución					Saneamiento	Agua-Cloacas
Tratamiento, transporte y disposición de efluentes. Desagües cloacales- Cloacas en Cuencas:									Saneamiento	Cloacas
Riachuelo-Berazategui. Emisario, planta, colector margen izquierda- Fiorito-Norte-El Jaguel- Sudoeste- Hurlingham -Laferrere				1 y 2						
Agua Potable- Sistemas									Saneamiento	Agua
Ampliación y mejoras: Planta San Martín y Planta Bernal - Establecimiento Tigre con Toma en Río Paraná, Oeste, Temperley, Matanza, Glew, Ezeiza - E. Echeverría, La Lata - Ríos Subterráneos Saavedra Moron -Inversiones adicionales en potabilización y redes de distribución				1, 2 y 3						
Programa BIRF-7268AR F.Varela, San Vicente, Berazategui, Berisso	Buenos Aires	AMBA		3					Saneamiento	Agua-Cloacas
Programa BIRF 7268AR San Nicolas, Gral. Villegas	Buenos Aires			3					Saneamiento	Agua-Cloacas
Programa BIRF 7268AR Moreno, Berazategui	Buenos Aires	AMBA		1					Saneamiento	Agua-Cloacas
Programa BIRF-7472AR Merlo	Buenos Aires	AMBA		3					Saneamiento	Agua-Cloacas
Programa BIRF-7472AR Merlo, Pte. Peron, San Miguel, Moreno, San Vicente, Gral. Rodriguez	Buenos Aires	AMBA		2					Saneamiento	Agua-Cloacas
Programa BIRF-7472AR Bahia Blanca, Gral. Pueyrredon, Pilar	Buenos Aires			2					Saneamiento	Agua-Cloacas
Plan Integral de Gestión de Infraestructuras y Servicios Públicos 2008-2011 (Plan 500 Millones) San Vicente	Buenos Aires	AMBA		1					Saneamiento	Agua-Cloacas
Plan Integral de Gestión de Infraestructuras y Servicios Públicos 2008-2011 (Plan 500 Millones) Gral Madariaga, Carmen de Patagones, Lincoln, Zarate, Los Toldos, Carlos Tejedor, La Plata.	Buenos Aires			2					Saneamiento	Agua-Cloacas
Plan Integral de Gestión de Infraestructuras y Servicios Públicos 2008-2011 (Plan 500 Millones) Hurlingham	Buenos Aires	AMBA		2					Saneamiento	Agua-Cloacas
Plan Integral de Gestión de Infraestructuras y Servicios Públicos 2008-2011 (Plan 500 Millones) Bahia Blanca, Maipu, Olavaria, Trenque Lauquen.	Buenos Aires			3					Saneamiento	Agua-Cloacas
Plan Integral Gestion de Infraestructuras y Servicios Públicos 2008 - 2011 (Plan 500 Millones) Ituzaingó, Morón; 3 de Febrero; Berazategui.	Buenos Aires	AMBA		3					Saneamiento	Agua-Cloacas
Plan Bienal de Obras 2010-2011 (Plan 700 Millones)Gral Madariaga, Olavaria, Pilar, Berisso, Punta Indio y Ensenada	Buenos Aires			1					Saneamiento	Agua-Cloacas
Plan Bienal de Obras 2010-2011 (Plan 700 Millones) Berazategui, Escobar, Hurlingham, Ituzaingó, Malvinas Argentinas, Moron,3 de Febrero.	Buenos Aires	AMBA		1					Saneamiento	Agua-Cloacas

REFERENCIAS

ESTADO DE AVANCE

1. EN ESTUDIO/PROCESO DE FORMULACION DE PROYECTO EJECUTIVO
2. POR INICIAR/LICITADA/ADJUDICADA/EN EJECUCION
3. FINALIZADA/INAUGURADA



Fuente: Cartografía elaborada por el Equipo Profesional de la Subsecretaría de Urbanismo y Vivienda, sobre la base de la información provista por la Subsecretaría de Obras Públicas, Dirección Provincial de Hidráulica

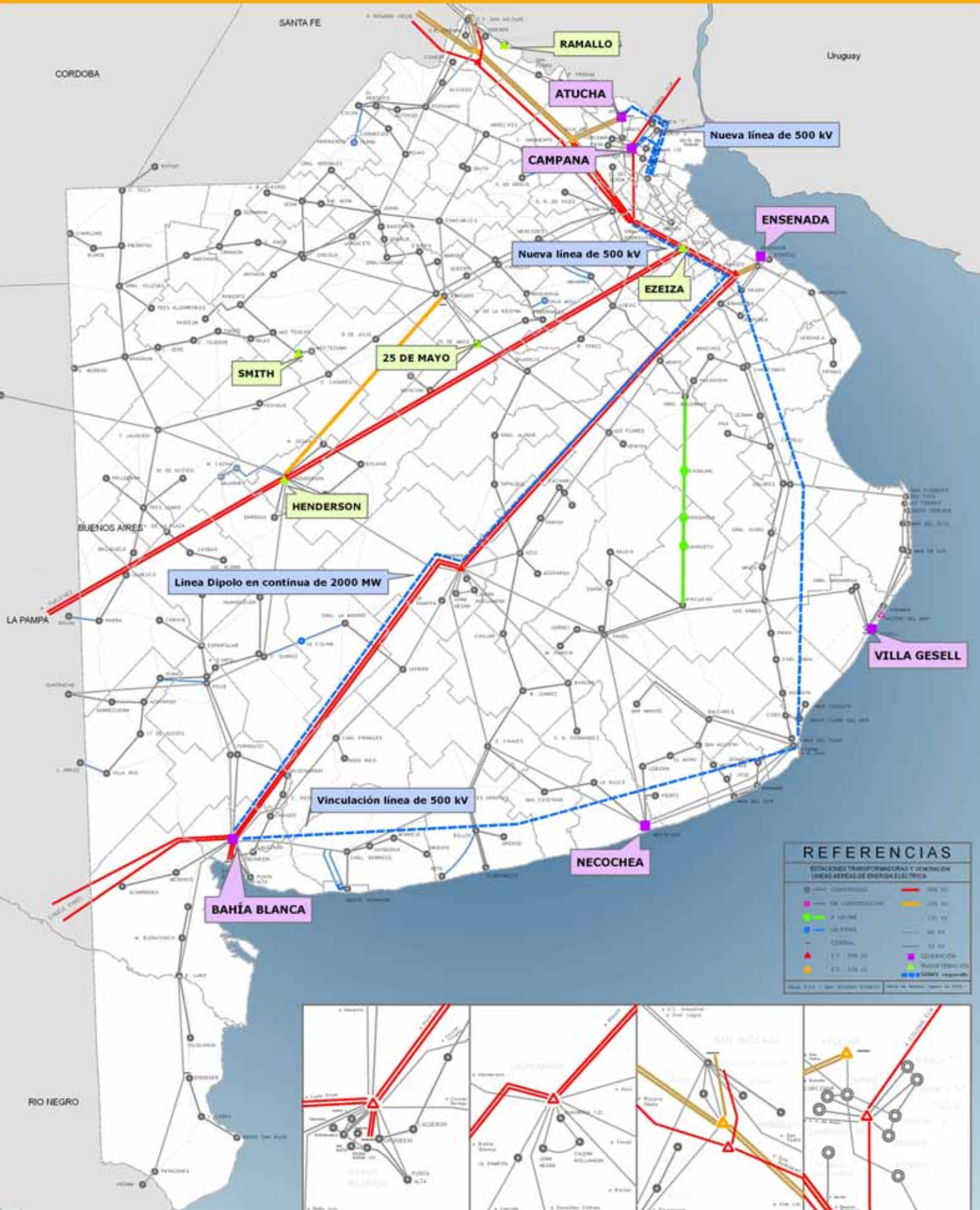
Listado de proyectos PROVINCIA DE BUENOS AIRES - Base nacional

Proyectos	Provincia	Microrregión	Integración provincial	Estado	Número ranking	SIGOP	ID	BAPIN	Grupo de obra	Subgrupo de obra
HIDRAULICA										
Obras Hidráulicas en "Sector Sur" (Avellaneda - Berazategui)	Buenos Aires	AMBA	SI	1 y2	8	Pendiente			Hídricos	Hídricos
Proyecto Integral Cuenca Matanza Riachuelo	Buenos Aires	AMBA	SI	1	2	Pendiente			Hídricos	Hídricos
Defensa y Regulación de caudales en partidos del Nodo TAO, en cascos con deficiencias en los sistemas de control de inundaciones	Buenos Aires		SI	1	8	Pendiente			Hídricos	Hídricos
Plan de Manejo Costero Integrado	Buenos Aires	AMBA	SI	1	8	Pendiente			Hídricos	Hídricos
Plan Maestro Integral del Salado	Buenos Aires		SI	1,2 y 3	1	Pendiente			Hídricos	Hídricos
Implementación de sistemas de prevención en cascos urbanos: Pergamino-Salio-San Antonio de Areco- Capilla del Señor- Carlos Casares-Pehuajo-Cnel. Dorrego- Ayacucho-Tapaque	Buenos Aires		SI	1		Pendiente			Hídricos	Hídricos
Mantenimiento y mejoras red de canales provincial	Buenos Aires		SI	2					Hídricos	Hídricos
Proyecto Integral Cuenca Rio Lujan	Buenos Aires	AMBA	SI	1					Hídricos	Hídricos
Proyecto Integral Cuenca Rio Reconquista	Buenos Aires	AMBA		1 y2					Hídricos	Hídricos
Desarrollar un plan de manejo integral inter-cuencas	Buenos Aires	AMBA		1					Hídricos	Hídricos

REFERENCIAS

ESTADO DE AVANCE


1. EN ESTUDIO/PROCESO DE FORMULACION DE PROYECTO EJECUTIVO
2. POR INICIAR/LICITADA/ADJUDICADA/EN EJECUCIÓN
3. FINALIZADA/INAUGURADA



REFERENCIAS

ESTACIONES TRANSFORMADORAS Y GENERACIÓN
LÍNEAS AEREA DE ENERGÍA ELÉCTRICA

●	500 kV	—	500 kV
●	220 kV	—	220 kV
●	132 kV	—	132 kV
●	66 kV	—	66 kV
●	33 kV	—	33 kV
●	15 kV	—	15 kV
●	5 kV	—	5 kV
●	2 kV	—	2 kV
●	1 kV	—	1 kV
●	0.4 kV	—	0.4 kV
●	0.2 kV	—	0.2 kV
●	0.1 kV	—	0.1 kV



Fuente: Cartografía elaborada por el Equipo Profesional de la Subsecretaría de Urbanismo y Vivienda, sobre la base de la información provista por la Subsecretaría de Servicios Públicos, Dirección Provincial de Energía, TRASENER y ENARSA.

Listado de proyectos PROVINCIA DE BUENOS AIRES - Base nacional

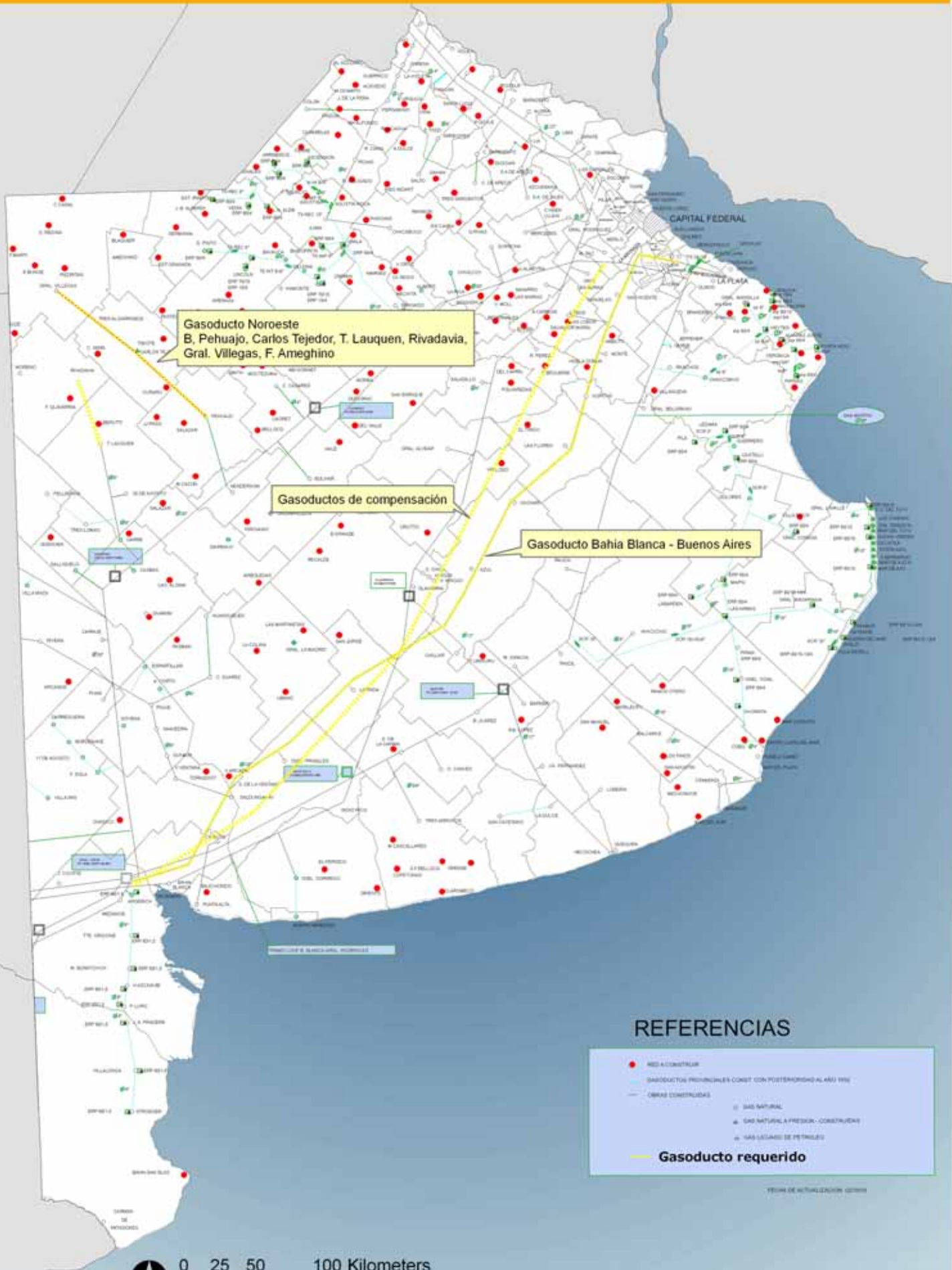
ENERGIA ELECTRICA

Proyectos	Provincia	Microrregión	Integración provincial	Estado	Número ranking	SIGOP	ID	BAPIN	Grupo de obra	Subgrupo de obra
ET 500 KV 25 de Mayo, LAT 132 KV a Chivilcoy y Obras complementarias	Buenos Aires		SI	1	1	Pendiente			Energía	Energía eléctrica
LAT 132 KV Salto- Arrecifes-Capitan Sarmiento	Buenos Aires		SI	1	3	Pendiente			Energía	Energía eléctrica
LAT 500 KV Abasto-Mar del Plata-Bahía Blanca	Buenos Aires		SI	1	1	Pendiente			Energía	Energía eléctrica
LAT 500 KV Abasto-General Rodriguez	Buenos Aires		SI	1	1	Pendiente			Energía	Energía eléctrica
Abastecimiento 132 KV Pehuajo y Villegas	Buenos Aires		SI	1	2	Pendiente			Energía	Energía eléctrica
LAT 132 KV Gral Rodriguez-Lujan	Buenos Aires			1					Energía	Energía eléctrica
LAT 132 KV Baradero-Villa Lia	Buenos Aires			1					Energía	Energía eléctrica
Central Nuclear Atucha 2	Buenos Aires		SI	2					Energía	Energía eléctrica
Línea Atucha 2 - Escobar. Conexión a troncal AMBA	Buenos Aires	AMBA		1					Energía	Energía eléctrica
Central Termoeléctrica Barragan (Ensenada) 560 MW	Buenos Aires		SI	2					Energía	Energía eléctrica
Central Termoeléctrica Necochea II 1x110/ 170 MW	Buenos Aires			2					Energía	Energía eléctrica
Central Termoeléctrica Belgrano II 2x240/280 MW	Buenos Aires			2					Energía	Energía eléctrica
Línea Solvay- Indupa- Albanesi 160MW	Buenos Aires			1					Energía	Energía eléctrica
Planta Transformadora 500KW Oscar Smith	Buenos Aires	AMBA		1					Energía	Energía eléctrica
Planta Transformadora 500KW Ezeiza	Buenos Aires	AMBA		1					Energía	Energía eléctrica
Planta Transformadora 500KW 25 de Mayo	Buenos Aires			1					Energía	Energía eléctrica
Repotenciación de escuelas rurales con Energía Fotovoltaica	Buenos Aires		SI	2					Energía	Energía eléctrica
Electrificación de Areas Protegidas con Energías Renovables	Buenos Aires		SI	1					Energía	Energía eléctrica
Electrificación de Residencias Rurales Aisladas con Energías Renovables	Buenos Aires		SI	1					Energía	Energía eléctrica
Electrificación de Parajes Rurales aislados con miniredes y generación con Fuentes Renovables	Buenos Aires		SI	1					Energía	Energía eléctrica
Obras de cierre de anillos y redundancia de abastecimiento (Condición N-1) a cabeceras de partidos	Buenos Aires		SI			Diversos estados: en estudio y en ejecución			Energía	Energía eléctrica
Electrificación Rural - Diversas Obras	Buenos Aires					Diversos estados: en estudio y en ejecución			Energía	Energía eléctrica
Desarrollo y Ampliación de la red en ciudades de alto crecimiento turístico	Buenos Aires		SI			Diversos estados: en estudio y en ejecución			Energía	Energía eléctrica
Desarrollo y Ampliación de la Provisión Eléctrica en Parques Industriales - Diversas Obras	Buenos Aires					Diversos estados: en estudio y en ejecución			Energía	Energía eléctrica
Programa de Promoción de las Fuentes de Energía Renovables (Res. 565)	Buenos Aires		SI			Diversos estados: en estudio y en ejecución			Energía	Energía eléctrica
Parque Eólico Arenas Verdes (Lobería) 30 MW	Buenos Aires			1					Energía	Energía eléctrica
Estudios de recursos hidráulicos, biomásicos y eólicos disponibles para la generación eléctrica	Buenos Aires		SI	2					Energía	Energía eléctrica
Ampliación CT Necochea	Buenos Aires			2					Energía	Energía eléctrica

REFERENCIAS

ESTADO DE AVANCE


1. EN ESTUDIO/PROCESO DE FORMULACION DE PROYECTO EJECUTIVO
2. POR INICIAR/LICITADA/ADJUDICADA/EN EJECUCIÓN
3. FINALIZADA/INAUGURADA



REFERENCIAS

- RED A CONSTRUIR
- GASODUCTOS PROVINCIALES COMET CON POSTERIORIDAD AL ARI 1992
- OBRAS CONSTRUIDAS
- GAS NATURAL
- ▲ GAS NATURAL A PRESIÓN - CONSTRUIDAS
- ◻ GAS LICUADO DE PETRÓLEO
- Gasoducto requerido

FECHA DE ACTUALIZACIÓN: 02/2010



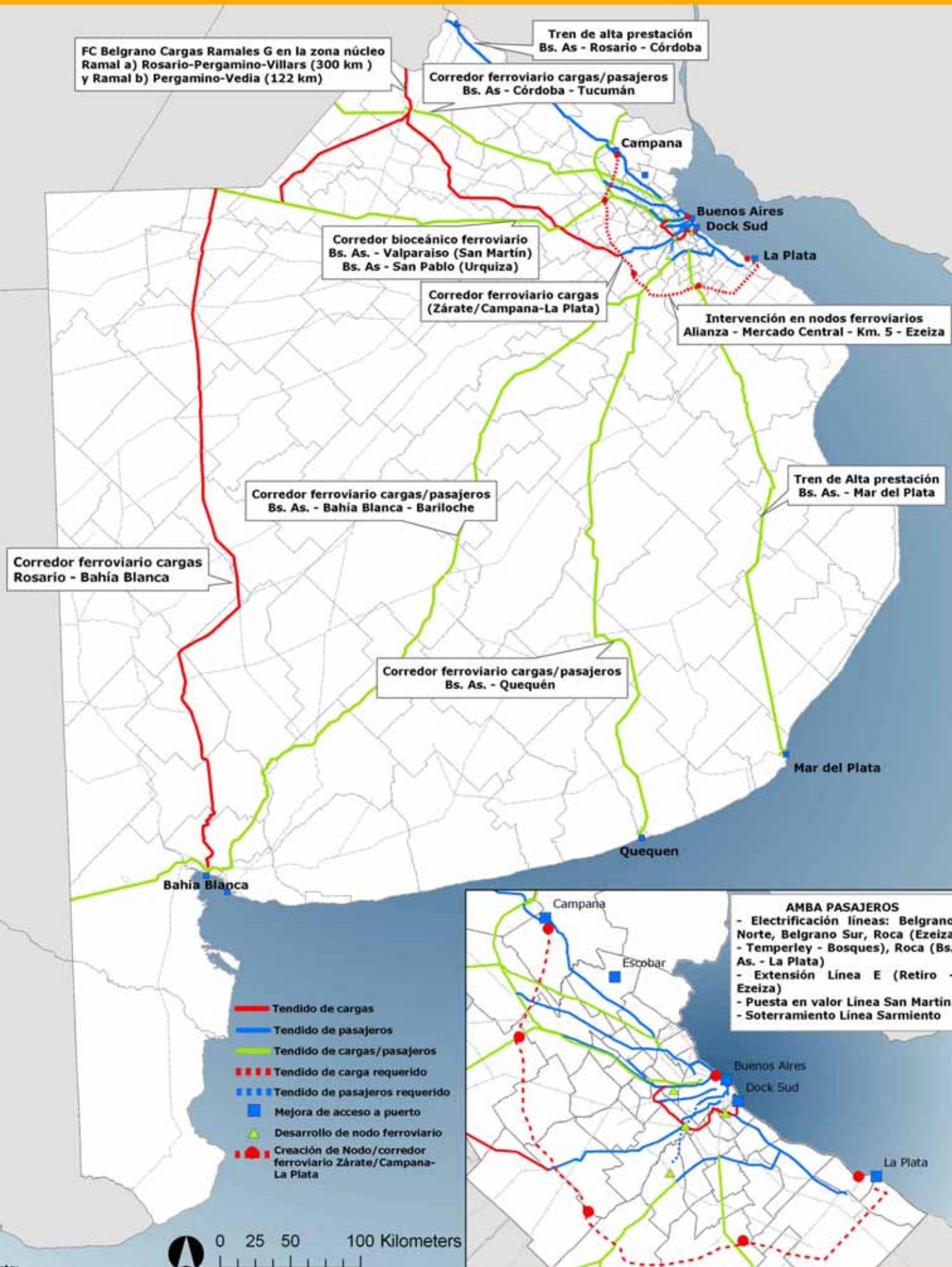
Fuente: Cartografía elaborada por el Equipo Profesional de la Subsecretaría de Urbanismo y Vivienda, sobre la base de la información provista por la Subsecretaría de Servicios Públicos, Dirección Provincial de Energía.

Listado de proyectos PROVINCIA DE BUENOS AIRES - Base nacional

Proyectos	Provincia	Microrregión	Integración provincial	Estado	Número ranking	SIGOP	ID	BAPIN	Grupo de obra	Subgrupo de obra
GAS										
Gasoducto Bahía Blanca - Buenos Aires por área central	Buenos Aires		SI	1					Energía	Gas
Gasoductos de compensación para anillar los existentes	Buenos Aires	4	SI	1					Energía	Gas
Gasoductos Noroeste B, Pehuajo, Carlos Tejedor, T. Lauquen, Rivadavia, Gral. Villegas, F. Ameghino	Buenos Aires	2	SI	1					Energía	Gas

REFERENCIAS
ESTADO DE AVANCE

1. EN ESTUDIO/PROCESO DE FORMULACION DE PROYECTO EJECUTIVO
2. POR INICIAR/LICITADA/ADJUDICADA/EN EJECUCIÓN
3. FINALIZADA/INAUGURADA



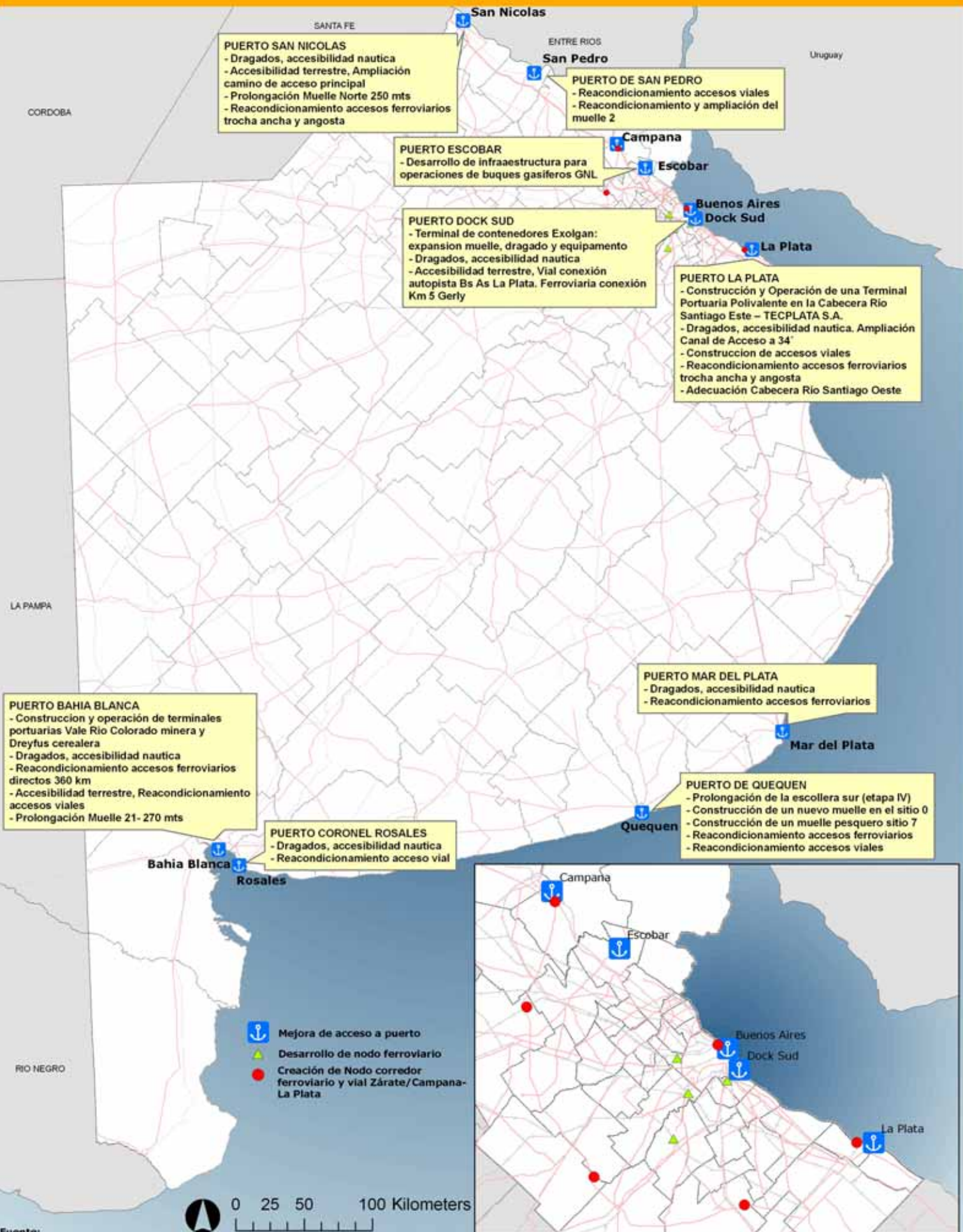
Listado de proyectos PROVINCIA DE BUENOS AIRES - Base nacional

Proyectos	Provincia	Microrregión	Integración provincial	Estado	Número ranking	SIGOP	ID	BAPIN	Grupo de obra	Subgrupo de obra
SISTEMA FERROVIARIO										
FC Belgrano Cargas Ramales G en la zona núcleo Ramal a) Rosario-Pergamino-Villars de 300 km y Ramal b) Pergamino-Vedia de unos 122 km	Buenos Aires	AMBA	SI		1	2	Pendiente	4a y 4b	Transporte	Ferrocarriles
Corredor ferroviario cargas (Zárate/Campana-La Plata)	Buenos Aires	AMBA			1		Pendiente	5	Transporte	Ferrocarriles
Electrificación Ramal Línea Roca (Ezeiza - Temperley - Bosques) Línea Roca (Bs. As. - La Plata)	Buenos Aires	AMBA	SI		1	8	Pendiente	11c	Transporte	Ferrocarriles
Electrificación Belgrano Norte	Buenos Aires	AMBA			1		Pendiente	11b	Transporte	Ferrocarriles
Electrificación Belgrano Sur	Buenos Aires	AMBA			1		Pendiente	11a	Transporte	Ferrocarriles
Corredor ferroviario cargas Rosario - Bahía Blanca	Buenos Aires	AMBA			1		Pendiente	7	Transporte	Ferrocarriles
Corredor bioceánico ferroviario Bs. As. - Valparaíso (San Martín) Bs. As. - San Pablo (Urquiza)	Buenos Aires	Interior			1		Pendiente	8	Transporte	Ferrocarriles
Intervención en nodos ferroviarios (Alianza, Km 5, Ezeiza y Mercado Central)	Buenos Aires	AMBA			1		Pendiente	9a, 9b, 9c y 9d	Transporte	Ferrocarriles
Estación de transferencia de cargas (Zárate-Campana, Open Door, Cañuelas, San Vicente y La Plata)	Buenos Aires	AMBA	SI		1	5	Pendiente	16a, 16b, 16c, 16d y 16e	Transporte	Vial y ferroviario
Tren de Alta prestación Bs. As. - Mar del Plata	Buenos Aires	Interior	SI		1	6	Pendiente	13a	Transporte	Ferrocarriles
Corredor ferroviario cargas/pasajeros Bs. As. - Quequén	Buenos Aires	Interior			1		Pendiente	13b	Transporte	Ferrocarriles
Corredor ferroviario cargas/pasajeros Bs. As. - Bahía Blanca - Bariloche	Buenos Aires	Interior			1		Pendiente	13c	Transporte	Ferrocarriles
Soterramiento de la Línea de ferrocarril Sarmiento	Buenos Aires	AMBA			1		Pendiente	16	Transporte	Ferrocarriles
Corredor ferroviario cargas/pasajeros a) Bs. As. - Córdoba - Tucumán	Buenos Aires	Interior			1		Pendiente	14 a y 14b	Transporte	Ferrocarriles
Tren de alta prestación Bs. As. - Rosario - Córdoba	Buenos Aires	Interior			1		Pendiente	17	Transporte	Ferrocarriles

REFERENCIAS

ESTADO DE AVANCE

1. EN ESTUDIO/PROCESO DE FORMULACION DE PROYECTO EJECUTIVO
2. POR INICIAR/LICITADA/ADJUDICADA/EN EJECUCION
3. FINALIZADA/INAUGURADA



Fuente: Cartografía elaborada por el Equipo Profesional de la Subsecretaría de Urbanismo y Vivienda, sobre la base de la información provista por la Subsecretaría de Actividades Portuarias de la Provincia de Buenos Aires.

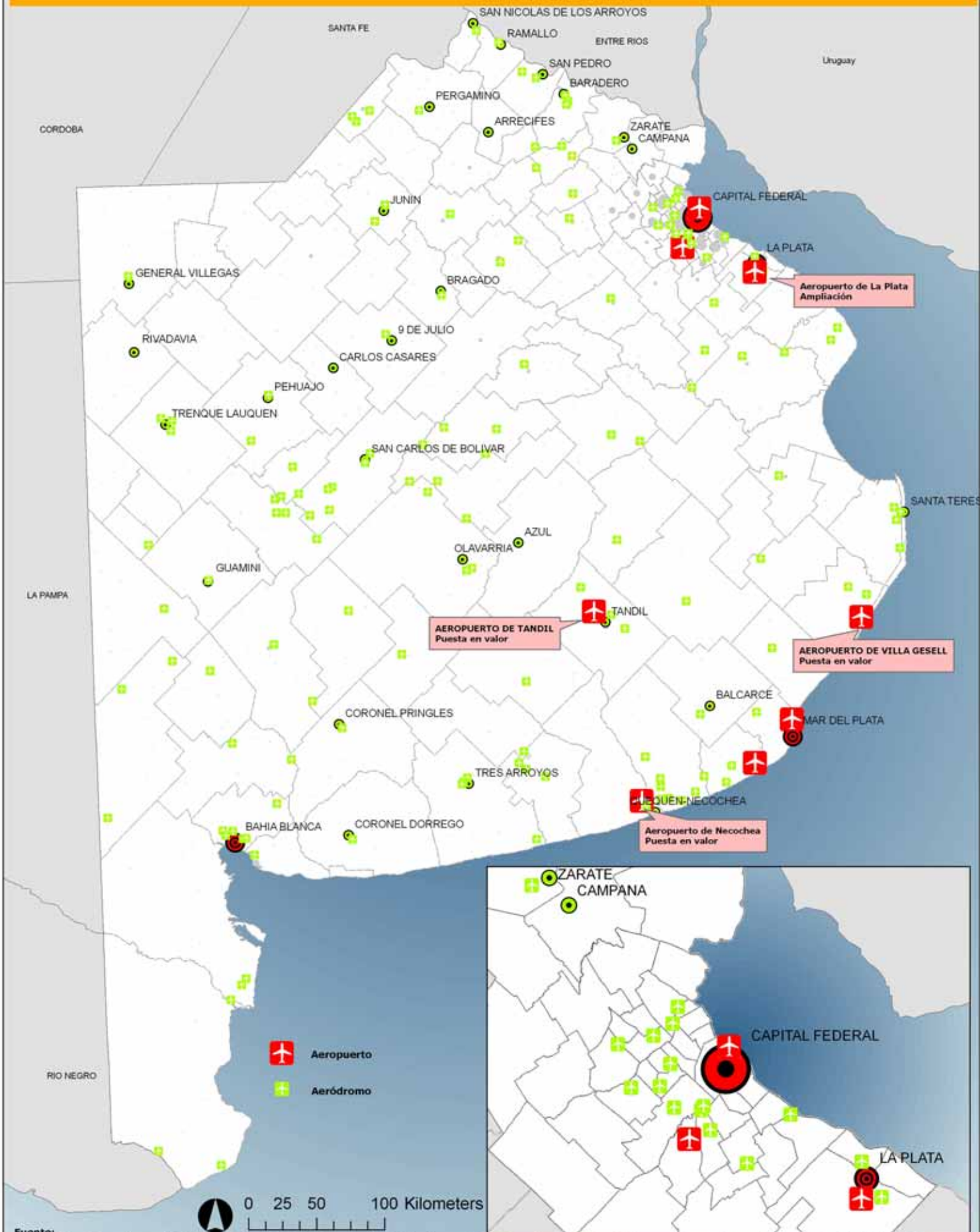
Listado de proyectos PROVINCIA DE BUENOS AIRES - Base nacional

Proyectos	Provincia	Microrregión	Integración provincial	Estado	Número ranking	SIGOP	ID	BAPIN	Grupo de obra	Subgrupo de obra
SISTEMA PORTUARIO										
Delegación Portuaria PORTUARIA DOCK SUD - Puerto DOCK SUD	Buenos Aires				2	Pendiente	4a y 4b		Transporte	Puertos y vías navegables
Terminal de contenedores Exolgan expansion muelle, dragado y equipamiento	Buenos Aires			2		Pendiente	5		Transporte	
Dragados, accesibilidad nautica	Buenos Aires			2		Pendiente	11c		Transporte	
Accesibilidad terrestre, Vial conexión autopista Bs As La Plata. Ferroviaria conexión Km 5 Gerli	Buenos Aires			1		Pendiente	11b		Transporte	
Delegación Portuaria CORONEL ROSALES - Puerto CORONEL ROSALES	Buenos Aires					Pendiente	11a		Transporte	Puertos y vías navegables
Dragados, accesibilidad nautica	Buenos Aires			1		Pendiente	7		Transporte	
Reacondicionamiento acceso vial	Buenos Aires			1		Pendiente	8		Transporte	
Delegación Portuaria PARANA INFERIOR - Puerto SAN NICOLAS	Buenos Aires					Pendiente	9a, 9b, 9c y 9d		Transporte	Puertos y vías navegables
Dragados, accesibilidad nautica	Buenos Aires			1		Pendiente	16a, 16b, 16c, 16d y 16e		Transporte	
Accesibilidad terrestre, Ampliación camino de acceso principal	Buenos Aires			1		Pendiente	13a		Transporte	
Prolongación Muelle Norte 250 mts	Buenos Aires			1		Pendiente	13b		Transporte	
Reacondicionamiento accesos ferroviarios trocha ancha y angosta	Buenos Aires			1		Pendiente	13c		Transporte	
CONSORCIO DE GESTION PUERTO LA PLATA	Buenos Aires					Pendiente	16		Transporte	Puertos y vías navegables
Construcción y Operación de una Terminal Portuaria Polivalente en la Cabeceira Rio Santiago Este - TECPLATA S.A.	Buenos Aires			2					Transporte	
Dragados, accesibilidad nautica. Ampliación Canal de Acceso a 34'	Buenos Aires			2		Pendiente	14 a y 14b		Transporte	
Construcción de accesos viales	Buenos Aires			1					Transporte	
Reacondicionamiento accesos ferroviarios trocha ancha y angosta	Buenos Aires			1					Transporte	
Adecuación Cabeceira Rio Santiago Oeste - Sitio 5	Buenos Aires			2					Transporte	
CONSORCIO DE GESTION PUERTO MAR DEL PLATA	Buenos Aires								Transporte	Puertos y vías navegables
Dragados, accesibilidad nautica	Buenos Aires			2					Transporte	
Reacondicionamiento accesos ferroviarios	Buenos Aires			1					Transporte	
CONSORCIO DE GESTION BAHIA BLANCA	Buenos Aires								Transporte	Puertos y vías navegables
Construcción y operación de terminales portuarias Vale Rio Colorado minera y Dreyfus cerealera	Buenos Aires			2					Transporte	
Dragados, accesibilidad nautica	Buenos Aires			1					Transporte	
Reacondicionamiento accesos ferroviarios directos 360 km	Buenos Aires			1					Transporte	
Accesibilidad terrestre, Reacondicionamiento accesos viales	Buenos Aires			1					Transporte	
Prolongación Muelle 21- 270 mts	Buenos Aires			1					Transporte	
CONSORCIO DE GESTION QUEQUEN	Buenos Aires								Transporte	Puertos y vías navegables
Prolongación de la escollera sur (etapa IV)	Buenos Aires			3					Transporte	
Construcción de un nuevo muelle en el sitio	Buenos Aires			1					Transporte	
Construcción de un muelle pesquero sitio 7	Buenos Aires			1					Transporte	
Reacondicionamiento accesos ferroviarios	Buenos Aires			1					Transporte	
Reacondicionamiento accesos viales	Buenos Aires			1					Transporte	
CONSORCIO PUERTO DE SAN PEDRO	Buenos Aires								Transporte	Puertos y vías navegables
Reacondicionamiento accesos viales	Buenos Aires			1					Transporte	
Reacondicionamiento y ampliación del muelle 2	Buenos Aires			1					Transporte	
Proyecto Puerto ESCOBAR - Desarrollo de Infraestructura para operación de buques gasíferos GNL	Buenos Aires	AMBA		1		4	Pendiente		Transporte	Puertos y vías navegables

REFERENCIAS

ESTADO DE AVANCE

1. EN ESTUDIO/PROCESO DE FORMULACION DE PROYECTO EJECUTIVO
2. POR INICIAR/LICITADA/ADJUDICADA/EN EJECUCIÓN
3. FINALIZADA/INAUGURADA



Listado de proyectos PROVINCIA DE BUENOS AIRES - Base nacional

Proyectos	Provincia	Microrregión	Integración provincial	Estado	Número ranking	SIGOP	ID	BAPIN	Grupo de obra	Subgrupo de obra
AEROPUERTOS										
Aeropuerto de Villa Gesell Puesta en valor	Buenos Aires	Interior	SI	1	4	Pendiente			Transporte	Aeropuertos
Aeropuerto de La Plata Ampliación	Buenos Aires		SI	1	4	Pendiente			Transporte	Aeropuertos
Aeropuerto Necochea Puesta en valor	Buenos Aires	Interior	SI	1	4	Pendiente			Transporte	Aeropuertos
Aeropuerto Tandil Puesta en valor	Buenos Aires	Interior	SI	1	4	Pendiente			Transporte	Aeropuertos

REFERENCIAS

ESTADO DE AVANCE

1. EN ESTUDIO/PROCESO DE FORMULACION DE PROYECTO EJECUTIVO
2. POR INICIAR/LICITADA/ADJUDICADA/EN EJECUCIÓN
3. FINALIZADA/INAUGURADA

Listado de proyectos PROVINCIA DE BUENOS AIRES - Base nacional

Proyectos	Provincia	Microrregión	Integración provincial	Estado	Número ranking	SIGOP	ID	BAPIN	Grupo de obra	Subgrupo de obra
HABITAT Y VIVIENDA										
Construcción de un nuevo marco jurídico en materia de urbanismo, gestión del suelo y vivienda	Buenos Aires			1					Hábitat	Hábitat
Programa Federal de Construcción de Viviendas- Subprogramas Urbanización de Villas- Mejor Vivir- Integración Comunitaria	Buenos Aires			1,2 y3					Hábitat	Hábitat
Programa Mejoramiento de barrios	Buenos Aires			1,2 y3					Hábitat	Hábitat
Programas Provinciales Compartir Solidaridad Nuestra casa Habitat social (fotes con servicios) Regularización dominial	Buenos Aires			1,2 y 3					Hábitat	Hábitat

REFERENCIAS

ESTADO DE AVANCE

1. EN ESTUDIO/PROCESO DE FORMULACION DE PROYECTO EJECUTIVO
2. POR INICIAR/LICITADA/ADJUDICADA/EN EJECUCIÓN
3. FINALIZADA/INAUGURADA

Listado de proyectos PROVINCIA DE BUENOS AIRES - Base nacional

Proyectos	Provincia	Microrregión	Integración provincial	Estado	Número ranking	SIGOP	ID	BAPIN	Grupo de obra	Subgrupo de obra
TRANSPORTE										
Monitoreo satelital de las unidades de autotransporte público de pasajeros	Buenos Aires				1	Pendiente			Transporte	Autotransporte
Plan de renovación de unidades afectadas a servicios de autotransporte público de pasajeros	Buenos Aires				1	Pendiente			Transporte	Autotransporte

REFERENCIAS

ESTADO DE AVANCE

1. EN ESTUDIO/PROCESO DE FORMULACION DE PROYECTO EJECUTIVO
2. POR INICIAR/LICITADA/ADJUDICADA/EN EJECUCIÓN
3. FINALIZADA/INAUGURADA

PLAN ESTRATÉGICO TERRITORIAL

PROVINCIA DE BUENOS AIRES

Agradecemos especialmente la atención de los profesionales de diversas Subsecretarías y áreas del Ministerio de Infraestructura y de diversos organismos, que nos ha permitido identificar y ubicar espacialmente la Cartera de PROYECTOS ESTRATEGICOS DE LA PROVINCIA DE BUENOS AIRES

Subsecretaria de Obras del Ministerio de Infraestructura de la Provincia de Buenos Aires – Arq. Martín Repetto

- Dirección Provincial de Vialidad: Ing. Arcangel Curto, Dr. Marcelo Coppola, Ing. Gastón Zappettini, Ing. Carlos Arrúa, Ing. Daniel Hourcouripe
- Dirección Provincial de Hidráulica: Ing. Norberto Coroli, Ing. Diego Castiglioni, Ing. Mario Gschaider, Andrea Ferro

Subsecretaría de Servicios Públicos de la Provincia de Buenos Aires – Cdor. Daniel Guastavino

- Dirección Provincial de Energía – Sr. Néstor Callegari- Ing. Enrique Brizzi- Ing. Jorge Bauer.
- Dirección Provincial de Servicios Públicos de Agua y Cloacas - Ing. Flavio Seiano – Ing. Virginia Mondelo – Ing. Horacio Servera
- Dirección Provincial de Transporte Director Provincial Gastón Henestrosa – Dr. Carlos Corrales

Otros organismos:

Agua y Saneamientos Argentinos S.A. (AySA) – DR. Carlos Ben - Ing. Carlos Donnoli

TRANSENER – Ing. Eduardo Nitardi

ENARSA

ENARGAS

Administración Nacional de Aviación Civil (ANAC)

Subsecretaria de Transporte Ferroviario de la Nación: Dr. Juan Roccatagliatta

- Dirección Nacional de Transporte Ferroviario. ADIF S.E: Ing. Gastón Cosetini

Subsecretaria de Actividades Portuarias de la Provincia de Buenos Aires – Dr. Luis Abot

- Dirección de Infraestructura Portuaria, Ing. Omar Giacontini, Ing Daniel Sonsini
- Dirección Provincial de Aeropuertos Director Provincial Sr. Amado Jallil – Sr. Ledesma

BAGSA – Ing. Ricardo Busi – Lic. Fernanda Bustamante – Lic. Natalia Martins