

ar

Mendoza

Introducción

Este documento presenta diversos territorios de oportunidad, destinos asociados y vectores de inversión privada para el agregado de valor en toda la cadena turística de la **Provincia de Mendoza**. Tiene por objetivo de promover la identificación de oportunidades y alentar la realización de inversiones sostenibles y de calidad, que promuevan la accesibilidad, la generación de empleos verdes y una mejora sustancial en la competitividad de los destinos.

El material incluye información de interés para el eventual inversor, dando cuenta de las características geográficas, socioeconómicas y vinculadas al desarrollo turístico que dieron lugar a la identificación de dichos territorios, destinos y vectores de inversión.

El mismo se enmarca en la **Estrategia de Desarrollo Turístico de la subsecretaría de turismo de la nación**, que tiene por objetivo generar destinos y productos crecientemente competitivos, a fin de promover el turismo como actividad estratégica para la generación de empleo de calidad, el desarrollo productivo en economías regionales y el desarrollo económico, social, ambiental e inclusivo de la República Argentina.



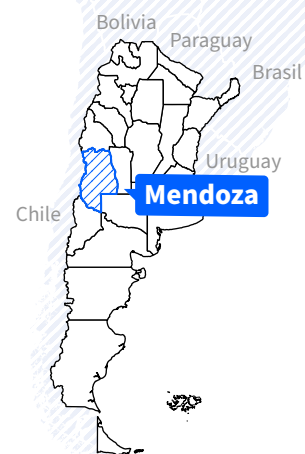
Objetivo:
promover la identificación de oportunidades y alentar la realización de inversiones sostenibles y de calidad.

Presentación

La provincia de Mendoza tiene una superficie de 148,827 km² y su capital es la Ciudad de Mendoza. Ubicada en la Región de Cuyo, limita al norte con San Juan, al este con San Luis, al sureste con La Pampa, al sur con Neuquén y al oeste con la República de Chile.

Está dividida en 18 departamentos. A su vez, la regionalización de la provincia responde a regiones en donde se concentran la población y la producción económica: la Región Norte, que reúne a la Capital y los departamentos de Las Heras, Guaymallén, Godoy Cruz, Maipú, Luján de Cuyo y Lavalle y concentra más del 60 % de la población provincial; la Región Este, integrada por los departamentos de San Martín, Junín, Rivadavia, La Paz y Santa Rosa; la Región Valle de Uco, constituida por los departamentos de Tunuyán, Tupungato y San Carlos, y la Región Sur, compuesta por los departamentos de San Rafael, General Alvear y Malargüe.

A su vez, comprende diferentes **ecorregiones** con valores ambientales y paisajísticos bien diferenciados que determinan su oferta turística, principalmente vinculada con el turismo de naturaleza.



148.827 km²
Superficie

Mendoza presenta tres estructuras geográficas diferenciadas: la cordillera montañosa al oeste, las planicies en el centro y hacia el este, y mesetas, sierras y volcanes en el sur. Prácticamente la totalidad del territorio provincial se encuentra situado a más de 700 metros sobre el nivel del mar.

El tramo de la Cordillera de los Andes que atraviesa Mendoza se divide, a su vez, en tres subunidades separadas entre sí por valles longitudinales y transversales:

- La Cordillera Principal, es divisoria de aguas, hace de límite con Chile. Aquí se encuentra el Cerro Aconcagua, de 6.960 msnm, el pico más alto de América y del Hemisferio Occidental.
- La Cordillera Frontal, discurre al este de la Cordillera Principal desde el límite con San Juan hasta el río Diamante. Cuenta con varios picos con altitudes de entre 5.000 y 6.000 msnm.
- La Precordillera, que se separa de la Cordillera Frontal por el valle de Uspallata hasta la llanura. Su altura máxima es el Cerro Pelado de 3.452 msnm.

Mendoza es una zona árida y, por lo tanto, tiene una vegetación mayormente arbustiva en su zona de llanura. En la vegetación altoandina, las especies tienen tolerancia al frío y a la poca disponibilidad de agua; en la Precordillera abundan las cactáceas; y en la zona de la Payunia el agrupamiento es particular y caracterizado por especies endémicas con influencia patagónica.



Las nevadas en la Cordillera son esperadas con ansiedad dado que aumentan el caudal de los ríos y favorecen el riego.

El clima es templado, con escasas lluvias y un cielo límpido la mayor parte del año. El clima continental de toda el área varía considerablemente entre cordillera y planicie. En la alta montaña las temperaturas son muy rigurosas en invierno, alcanzan registros de -30°C en algunas cumbres. Los días son frescos y las noches muy frías. En la planicie, en cambio, tienen un clima más moderado. Las precipitaciones, en general, son escasas. Las nevadas en la Cordillera son esperadas con ansiedad dado que aumentan el caudal de los ríos y favorecen el riego.



Actividad turística

La provincia de Mendoza ofrece un conjunto de productos turísticos posicionados a nivel nacional e internacional: el turismo de naturaleza, cultural, rural, del vino, gastronómico, de nieve, de reuniones y de bienestar, entre los más destacados. Además de contar con paisajes excepcionales, posee un sistema de áreas protegidas integrado por parques y reservas provinciales.

Entre montañas, volcanes, desiertos, oasis y ríos torrentosos que atraviesan imponentes cañones, se respira un aire diferente que invita a descansar y a tomar coraje para emprender aventuras. La provincia es atravesada por la Cordillera de los Andes que cada año atrae a escaladores y andinistas de todo el planeta. Además, ofrece incontables experiencias para viajeros tradicionales que nos llevan por caminos de gran belleza en los que la naturaleza se funde con nuestra historia y nuestra cultura.

Los destinos turísticos son coincidentes con los principales aglomerados urbanos. Los más importantes se organizan en torno a los corredores principales: Alta Montaña, Productivo Ruta 60, Camino de la Carrera, Cañón del Atuel, Cacheuta, Potrerillos, Uspallata, Villavicencio, Penitentes, Puente del Inca y Las Cuevas; en Gran Mendoza y Lavalle, la Ciudad de Mendoza, Godoy Cruz, Las Heras, Guaymallén, Maipú y Luján de Cuyo; en el Valle de Uco, Tupungato, Tunuyán y San Carlos; en la zona este, San Martín, Junín, Rivadavia, Santa Rosa y La Paz; y en la zona sur, San Rafael, General Alvear y Malargüe.

La Ciudad de Mendoza es la capital de la provincia y es una de las principales ciudades de Argentina. Su actividad económica está vinculada al comercio, la industria de servicios y -principalmente- a la actividad turística en torno a la industria vitivinícola. Su ubicación estratégica hace que la ciudad y sus alrededores sean un punto de referencia al momento de

emprender la visitación a los imperdibles naturales. A su vez, es referencia regional en materia universitaria, cultural y artística, por lo que hay una vasta oferta recreativa dirigida a este sector. Asimismo, la oferta gastronómica es sumamente amplia y recorre los sabores de la región.

Cuenta con numerosos atractivos culturales que la convierten en una interesante puerta de entrada a los imperdibles naturales cercanos. En el recorrido se destacan la Casa de Gobierno, declarada Patrimonio Cultural de la Provincia; la Plaza Independencia, y el Paseo Peatonal Sarmiento que alberga edificios destacables como el Pasaje San Martín, la Iglesia San Nicolás y Santiago Apóstol, la Bolsa de Comercio, la Legislatura Provincial, el Parque San Martín y el Cerro de la Gloria. La ciudad cuenta con una gran cantidad de museos, entre los que se puede mencionar el Museo Arqueológico del Instituto de Arqueología y Etnología; el Museo de Ciencias Naturales Domingo Faustino Sarmiento; el Museo Mineralógico Profesor Manuel Tellechea; el Museo Carlos Alonso y la Mansión Stoppel, entre otros.

También se puede recorrer el Museo Histórico Sanmartiniano, que exhibe una importante colección de recuerdos del General José de San Martín, cuyos rastros se encuentran en varios lugares de la provincia. Por último, todos los años se desarrolla la Fiesta Nacional de la Vendimia, el principal festival de Mendoza, que es una de las fiestas de la cosecha más reconocidas a nivel mundial y que se realiza a cielo abierto.

Las Heras es la localidad cabecera del departamento homónimo y es parte de lo que se denomina el Gran Mendoza. En este departamento se encuentran algunos de los lugares más emblemáticos de la provincia: el Parque Provincial Aconcagua, el Monumento Histórico de Villavicencio o

la Villa de Uspallata. La localidad lindante a la Ciudad de Mendoza es reconocida por ser la cuna de la gesta sanmartiniana. Aquí se encuentra uno de los lugares más relevantes de la lucha por la independencia: el Campo Histórico Plumerillo, lugar elegido por el General José de San Martín para la formación y entrenamiento del Ejército Libertador. Además, el departamento ofrece otros atractivos asociados: Capilla Histórica El Plumerillo y Sagrado Corazón de Jesús.

A 120 kilómetros de la capital y por la Ruta Nacional N°7 se encuentra la Villa de Uspallata. Su ubicación geográfica la hace un centro ideal de estadía para recorrer atractivos naturales y culturales cercanos, ya que cuenta con una interesante oferta hotelera y gastronómica. Cuenta con las reconocidas Bóvedas de Uspallata, una construcción realizada en el siglo XVII por los jesuitas, que cumplían una función de almacenamiento y fundición de minerales, hoy Monumento Histórico Nacional, y en su interior se encuentra un museo que recorre la época. Por otro lado, la Villa de Uspallata y la capital pueden conectarse por la Ruta Provincial N°52, un camino que complementa la naturaleza con la cultura.

Se destacan sitios como el Monumento Canota, vinculado con la gesta sanmartiniana, las Minas y la Cruz de Paramillos y el Cerro Tundqueral con sus petroglifos. El imperdible de este circuito es la Reserva Natural Villavicencio, área protegida donde el Hotel de Villavicencio -hoy centro de interpretación- es el sitio emblemático de la visita. Desde Uspallata hacia la frontera con Chile por la Ruta Nacional N°7 se continúa con un recorrido en el que se llega al Puente del Inca, una formación natural que forma parte del Qhapaq Ñan y donde se hallan las ruinas del hotel termal destruido por un alud en la década de 1960. Kilómetros antes, se halla Los Penitentes, un sitio ideal para el descanso en verano e invierno. Por último, antes de alcanzar el límite con Chile se encuentran el Parque Provincial Aconcagua y Las Cuevas, una villa de alta montaña que tiene como atractivo principal el monumento Cristo Redentor que marca los límites entre Argentina y Chile.

En el llamado Gran Mendoza se encuentran los departamentos de Luján de Cuyo y Maipú y sus respectivas localidades principales que llevan el mismo nombre. Tienen una fuerte identidad histórica vinculada al vino y a los inmigrantes que desarrollaron las bases de la vitivinicultura nacional. En ambas localidades es posible realizar la Ruta del Vino, donde se pueden recorrer bodegas, viñedos y olivares que se distribuyen en estas tierras. Las viñas de Coquimbito y Russell en Maipú, o de Perdriel y Agrelo en Luján de Cuyo, permiten conocer la cultura del vino, degustar las distintas cepas y disfrutar de excelentes experiencias gastronómicas de alto nivel. En Maipú se encuentra el Museo Nacional del Vino y la Vendimia. Por la Ruta Provincial N°60 desde Maipú se atraviesan los distritos de Lulunta, Cruz de Piedra y Barrancas donde existieron asentamientos de los huarpes, el principal pueblo indígena que habitó estas tierras. Además, en estos lugares el turista puede experimentar la vida rural, visitar fincas y disfrutar de la gastronomía.

Guaymallén, localidad que conforma el Gran Mendoza, tiene una tradición artística que se visibiliza en sus músicos que representan las tradiciones cuyanas. Los sitios históricos y religiosos principales son el Museo Casa de los Molina, de 1780, hoy Museo Municipal que presenta mobiliario y vestuario de la época. También se encuentran la Capilla del Rosario, que se sitúa en un antiguo y acogedor edificio de la época colonial, declarado Monumento Histórico Nacional, y la Parroquia Sagrada Familia, que alberga la imagen de “La Purísima” Patrona de Guaymallén.

Hacia el noreste de la Ciudad de Mendoza se encuentra el departamento de Lavalle, cuya geografía combina la aridez con el oasis que posibilita el asentamiento de distintos pueblos. En estas fincas y bodegas se muestra un paisaje rural liderado por Villa Tulumaya, Costa de Araujo y Tres de Mayo. Aquí el visitante puede disfrutar de un turismo rural y cultural donde se destacan usos y costumbres que son herencia del pueblo huarpe, que habitaba en las lagunas de Guanacache. En esta zona se destacan capillas históricas, como Nuestra Señora del Rosario, de San José, del Cavadito y de Asunción, donde ocurren importantes fiestas religiosas.

Los departamentos de Tunuyán, Tupungato y San Carlos conforman el Valle de Uco, que se destaca por la producción vitivinícola. Conectada por la Ruta Nacional N°40 con la Ciudad de Mendoza, esta región permite disfrutar de la Ruta del Vino con un paisaje cordillerano único. Tunuyán tiene una oferta cultural que está compuesta por sitios históricos, el Museo de Ciencias Naturales, la Muestra Sanmartiniana, Museo Arqueológico, y el Parque Temático y Monumento Retorno a la Patria. La gesta sanmartiniana es una referencia central de este departamento. Aquí también se encuentra la localidad El Manzano Histórico, que son unas 1000 hectáreas que protegen el Monumento Histórico Sanmartiniano que recuerda el paso del General San Martín por esta tierra en 1823. Tupungato le brinda al visitante una gran cantidad de servicios, como el turismo del vino, gastronomía y turismo rural.

San Carlos es el departamento más antiguo de la provincia. Fue fundado en 1772 y cuenta con una gran riqueza histórica, cultural, arqueológica y paisajística; en la ciudad cabecera del departamento se puede recorrer su valioso casco histórico. A su vez, se conservan las ruinas del antiguo Fuerte San Carlos, construido en 1770, hoy Monumento Histórico Nacional. Junto a ellas se encuentra el Museo Regional Municipal “Fuerte San Carlos” que cuenta con objetos que fueron testigos de las distintas etapas de la colonia y de la conformación del Estado Nacional.

San Rafael se encuentra a unos 320 kilómetros de la Ciudad de Mendoza. Es un destino turístico que se destaca por sus bellezas naturales y la oferta de turismo activo, pero que también ofrece una amplia oferta cultural. Es uno de los centros urbanos más importantes de la provincia, su posición geográfica, servicios y gastronomía lo convierten en un destino ideal desde donde visitar también los imperdibles naturales cercanos, como el Cañón del Atuel.

Asimismo, se pueden visitar la Biblioteca Mariano Moreno y el Museo de Bellas Artes, que exhibe a prestigiosos artistas como Castagnino, Fader y Spilimbergo. La ciudad cuenta con tres parques importantes: el Hipólito

Yrigoyen, con su Teatro Griego Chacho Santa Cruz y el Polideportivo, lugares especiales para los espectáculos artísticos, culturales y deportivos; el Parque Juan Domingo Perón; el Parque Mariano Moreno, en la isla del río Diamante, que alberga el Museo de Historia Natural San Rafael. Hacia las afueras de la ciudad se encuentran distintos caminos que invitan a degustar vinos y la producción proveniente de los olivos.

A 327 kilómetros de la Ciudad de Mendoza, por la Ruta Nacional N°40, se ubica la ciudad de Malargüe, el centro urbano más importante del sur de la provincia después de General Alvear. Malargüe se destaca por ser un centro petrolífero relevante, pero también tiene una actividad turística que busca posicionarse cada vez más. Cercana al centro de esquí de Las Leñas y a la Reserva Provincial La Payunia, la ciudad es un buen punto de estadía para disfrutar de estos imperdibles naturales.

En el recorrido turístico urbano se destacan el Parque del Ayer, parte de la Estancia de Rufino Ortega, que se encuentra en el corazón de la ciudad con su bosque añoso de pinos, cedros y cipreses. Aquí podemos visitar el Molino Histórico Rufino Ortega, declarado Monumento Histórico Nacional, y el Museo Regional Malargüe, que expone piezas de gran valor arqueológico y paleontológico. Al mismo tiempo, en la ciudad se encuentran el Centro de Congreso y Exposiciones Thesaurus, donde se realizan reuniones y congresos internacionales; la Torre del Reloj y la Plaza San Martín; la Capilla Histórica Nuestra Señora del Rosario; el Observatorio Pierre Auger, proyecto astrofísico mundial; y el Planetario de Malargüe, único en Sudamérica.

La provincia de Mendoza es conocida por la Ruta del Vino, en la que se destaca la producción de Malbec, y por la Ruta del Olivo. Se pueden visitar bodegas, viñedos y olivares en San Rafael, el Valle de Uco, el Gran Mendoza, Rivadavia y General Alvear. Entre las comidas típicas se destacan la cabra, el chivito asado, guisos como la chanfaina, locros, carne a la olla o empanadas y truchas malargüinas.

La estacionalidad del turismo se concentra principalmente en los meses de enero, febrero, marzo y julio.

OTRAS ACTIVIDADES ECONÓMICAS DE RELEVANCIA EN LA PROVINCIA Y SU VINCULACIÓN CON EL TURISMO

Vitivinicultura

La provincia cuenta con la mayor industria vitivinícola a escala nacional, con el 70% de la superficie implantada del país, el 70% de las bodegas, más del 50% de la producción de uva, casi el 78% en la elaboración del vino y más del 50% en mosto. Mendoza abastece al mercado interno y externo, y más del 90% de las exportaciones de vino argentino provienen de esta provincia.

Sector agropecuario

La provincia de Mendoza cuenta con otros sectores económicos desarrollados, entre los que se destacan el olivícola, conformado por el aceite de oliva y las conservas de aceitunas, y frutas y hortalizas. En materia de ganadería se desarrollan la bovina, la ovina y otras como, por ejemplo, pavos, perdices y pollos.

Energía e industria

Se destaca el desarrollo de energía hidroeléctrica, y en materia de industria: metalmecánica, alimentos, equipos de refrigeración, productos de vidrio y tanques para la industria vitivinícola y de bebidas.

Hidrocarburos y minería

Las actividades relativas al petróleo, gas convencional y la minería también son sectores relevantes de la matriz productiva provincial.



Gastronomía

Se destacan la cabra, el chivito asado, guisos como la chanfaina, locros, carne a la olla o empanadas y truchas malargüinas.

Accesibilidad y conexión para la actividad turística

La provincia de Mendoza se encuentra bien conectada por vías terrestres y aéreas, con aeropuertos con frecuencias aéreas semanales, accesibles a través de carreteras nacionales asfaltadas.



Conectividad aérea

Cuenta con el Aeropuerto Internacional Gobernador Francisco Gabrielli, más conocido como El Plumerillo, ubicado en la capital provincial, y el Aeropuerto S. A. Santiago Germano en San Rafael. El primero recibe vuelos nacionales e internacionales, mientras que el segundo opera con vuelos de cabotaje.

A su vez, cuenta con otros aeropuertos y aeródromos distribuidos en todo el territorio: General Alvear, Malargüe, San Martín, Rivadavia y Luján de Cuyo.



Conectividad terrestre

En relación al estado de las rutas, la red vial nacional de la región cuenta con un 76,16% de vías pavimentadas, mientras que las vías provinciales pavimentadas alcanzan un 22,82%. El estado actualizado de las rutas se puede consultar en el sitio oficial de [Vialidad](#).

Prestan servicios en la provincia 17 empresas de ómnibus de larga distancia.



Pasos internacionales

La provincia de Mendoza comparte frontera con Chile, con la que se comunica a través de dos pasos fronterizos pavimentados: Paso Internacional Los Libertadores o Cristo Redentor y Pehuenche. La principal vía de comunicación es el Paso Internacional Los Libertadores o Cristo Redentor. Esta vía conecta las localidades de Las Cuevas, Argentina y Los Andes, Chile.





Territorios de OPORTUNIDAD, destinos asociados y vectores de inversión

Destinos y oportunidades de inversión privada

El análisis de las dimensiones geográficas y socioeconómicas vinculadas al desarrollo turístico de los destinos provinciales permite jerarquizar atractivos naturales y culturales que definen áreas turísticas con necesidades prioritarias de inversión privada, definidas como **territorios de oportunidad**¹.

La disponibilidad de esos atractivos, acompañada de accesibilidad, infraestructura y servicios, propician oportunidades de inversión para un conjunto específicos de actividades turísticas en los territorios, denominados **vectores de inversión**².

En los territorios de oportunidad de la **provincia de Mendoza** se identifican **destinos asociados**, incipientes y emergentes, con atractivo para viajeros que busquen aventuras por ríos de deshielos, descansar en piscinas naturales de agua sulfurosa entre montañas, olivos y viñedos y despertar los sentidos al degustar las distintas variedades de vinos y sus maridajes con sabores y paisajes cuyanos. Los mismos se encuentran localizados sobre las rutas viales de importancia para la provincia: Ruta Nacional N°7, Ruta Nacional N°40, Ruta Nacional N°143, Ruta Nacional N°144 y Ruta Nacional N°149, con potencial de crecimiento por la posibilidad de recibir derrame desde destinos como Ciudad de Mendoza, Chilecito, Villa Unión, Parque Nacional Talampaya y Parque Provincial Ischigualasto y productos consolidados como nieve y montaña, posicionándose como una alternativa. Además, estos territorios pueden generar complementariedad con destinos como San Rafael y Malargüe y de proyección internacional mediante corredores binacionales con Chile.

Además, el fortalecimiento de destinos vinculados a productos de montaña y naturaleza para un público más amplio y la promoción y posicionamiento de recorridos emblemáticos, como la Ruta Nacional N°7, Ruta Nacional N°40, Ruta Nacional N°143 y Ruta Nacional N°144, refuerzan los flujos turísticos desde los destinos consolidados hacia los territorios de oportunidad.

Estos destinos presentan su potencial por el aprovechamiento de sus valores turísticos: turismo del vino, termal, turismo aventura, deportes de nieve, entre otros.

¹ Los territorios de oportunidad se constituyen a partir de un análisis multivariado y de síntesis articulado con las provincias. Fundado en un análisis cualitativo y cuantitativo de variables del entorno y del sistema turístico, como son la cantidad de habitantes de las comunidades receptoras, servicios básicos de infraestructura urbana y turística, oferta turística, calidad de vida, entre otras.

² Los vectores pueden ser: Actividades (cabalgatas, ciclismo, senderismo, etc.), Agencias de viajes, Gastronomía (alimentos y bebidas, mercados turísticos, restaurantes, bares, etc.), Alojamiento (hostales, hoteles, casas de huéspedes, campings, *glampings*, etc.), Ocio (eventos, espectáculos, museos), Transporte turístico (alquiler de vehículo, transporte interno, transporte informal), y de arribos y despegues (aerolíneas, aeropuertos, cruceros).



Los vectores destacados y preponderantes para oportunidades de inversión privada están vinculados con: alojamientos vinculados a los diversos paisajes y entornos naturales que presenta la provincia y para todo tipo de viajeros como hoteles boutique, de alta gama o estancias rurales vinculadas a bodegas; domos, *lodges*, *glampings*, cabañas o campings en áreas naturales protegidas, entre otros.

- Establecimientos gastronómicos de comidas típicas de la zona que resaltan productos regionales y servicios en bodegas como catas, cursos de sommelier y maridaje, entre otros.
- Prestadores de servicios vinculados a turismo de naturaleza y turismo activo, como escalada, *rafting*, *mountain bike*, cabalgatas y enoturismo, entre otras.
- Servicio de *transfer* para potenciar conexión entre destinos y áreas naturales, rentadoras de autos, vehículos 4x4 y *motorhomes* con bidireccionalidad en el flujo.
- Turismo urbano y servicios de entretenimiento y ocio para atraer turismo familiar y que se complementen con la oferta de productos turísticos vinculados a la naturaleza.



Para viajeros que busquen aventuras por ríos de deshielos, descansar en piscinas naturales de agua sulfurosa entre montañas, olivos y viñedos y despertar los sentidos al degustar las distintas variedades de vinos y sus maridajes con sabores y paisajes cuyanos.





Parque Provincial Aconcagua, Puente del Inca, Las Cuevas y Penitentes

Uno de los destinos de montañismo más importantes del mundo, con el Cerro Aconcagua de 6.962 metros, pico más alto de América y del hemisferio occidental. Ofrece senderos autoguiados, rutas de *trekking* y miradores para que todos los viajeros puedan acceder al Aconcagua y sus paisajes de glaciares, ríos y vegas. Los caminos llegan hasta la base del cerro donde se encuentran dos campamentos base: Plaza de Mulas y Plaza Argentina.

El parque está sobre la escénica Ruta Nacional N°7, en un corredor internacional que conecta Argentina y Chile y pasa por el histórico pueblo de Las Cuevas, catalogado como Pueblo Auténtico, y por Puente del Inca, sitio arqueológico que integra el Sistema Vial Andino “Qhapaq Ñan”, declarado Patrimonio Cultural de la Humanidad por la UNESCO. Por su parte, Penitentes es un pequeño centro de deportes invernales cercano a la Ciudad de Mendoza.



Uspallata - Penitentes - Las Cuevas



Destino
Emergente



Población
Hasta
15.000 habitantes



Atractivos dominantes
Natural

A) DATOS BÁSICOS

Uspallata es una villa situada en el departamento Las Heras, un pueblo histórico que se encuentra relacionado con el Cruce de los Andes en la lucha por la independencia. En 2018, los distritos de Las Cuevas, Penitentes y Uspallata fueron fusionados en uno solo llamado en la actualidad "Uspallata y Alta Montaña". En la zona se encuentran atractivos turísticos como las Ruinas de las Minas de Paramillos. Es una zona donde se desarrollan varias actividades, entre ellas: *trekking*, *rappel*, tirolesa, cabalgatas y *rafting*.

Las Cuevas está situada en la Cordillera de los Andes, próxima al límite internacional con Chile. Es la localidad más elevada de la provincia con una altitud de 3.557 msnm, y la situada más hacia el oeste.

Los Penitentes es una localidad y centro de montaña. Está ubicada a solo 4 km del Cerro Aconcagua, el pico más alto del continente americano con 6.962 msnm. Su calidad de nieve y el paisaje de sus formaciones rocosas aparentan una peregrinación de monjes.

Atractivos naturales

El principal atractivo es el Parque Provincial Aconcagua, que presenta numerosas cumbres que superan los 5.000 msnm y preserva glaciares. El parque posee valores arqueológicos, incluso el mismo Cerro Aconcagua era un sitio ceremonial de los incas, razón por la cual forma parte del "Qhapaq Ñan", declarado Patrimonio Cultural de la Humanidad por la UNESCO. Otro atractivo que también fue declarado Patrimonio de la Humanidad por la UNESCO es el Puente del Inca, que se encuentra en la Cordillera

Principal, a una altura de 2.730 msnm. Se trata de un puente natural de origen biomineral sobre el río Cuevas, de características únicas, el cual está constituido por una capa de sedimentos coluviales cementada por sales por depósitos principalmente travertínicos. A casi 60 km de Uspallata, la Reserva Natural Villavicencio es un área natural protegida con una superficie de 62.000 hectáreas y pertenece a la red de refugios de Vida Silvestre. Su objetivo es la protección de la biodiversidad nativa y la preservación de los recursos hídricos, en especial las fuentes de agua mineral natural.

Atractivos culturales

Uno de sus atractivos es el Cristo Redentor, famosa escultura que se encuentra a pasos del límite entre Argentina y Chile, a una altura de 3.854 metros, declarada Monumento Histórico Nacional y Patrimonio Cultural de la Nación. Las Bóvedas de Uspallata fueron hornos de fundición de metal que se extraían de las minas de San Lorenzo. Algunos estudios estiman que fueron construidas a principios del siglo XVII por los jesuitas. También sirvieron durante la Gesta Sanmartiniana. En la Reserva Natural Villavicencio se destaca el emblemático Hotel Villavicencio, declarado Monumento Histórico Nacional. Se pueden recorrer sus alrededores, terrazas, jardines diseñados por Carlos Thays hijo y la capilla. Otros atractivos de la zona son: el Puente de Picheuta construido en el siglo XVIII por la familia O'Higgins; las pinturas rupestres y restos arqueológicos del Cerro Tunduqueral; las Minas de Paramillos con su Geoparque Minero; y las Ruinas de Ranchillos, Tambillos y Tambillitos con restos de asentamientos incas.



Ciudades más cercanas

Ciudad de Mendoza a 120 km y Luján de Cuyo a 107 km.

B) ACCESO

Se accede por la Ruta Nacional N°7 y Ruta Nacional N°149, ambas pavimentadas. Otras rutas que conectan a dichos destinos con otros puntos de la provincia son la Ruta Provincial N°52 y Ruta Provincial N°13, ambas de ripio. El paso fronterizo más cercano es el Paso Internacional de Cristo Redentor, que se encuentra a 6 km de Las Cuevas. El aeropuerto más cercano es el Aeropuerto Internacional Gobernador Francisco Gabrielli de la Ciudad de Mendoza, a 120 km.

C) ALOJAMIENTO

Uspallata tiene 21 establecimientos habilitados, Penitentes 6, Puente del Inca 5 y Las Cuevas 1, entre las tipologías de hoteles, hosterías, *hostels*, refugios y cabañas.

D) GASTRONOMÍA

Cuenta con 18 establecimientos habilitados en Uspallata, 9 en Penitentes y 2 en Las Cuevas.

E) INFORMACIÓN




Uspallata cuenta con una agencia de viajes habilitada y oficina de información turística. En las localidades hay servicio de guías y prestadores de turismo de naturaleza.

F) SERVICIOS COMPLEMENTARIOS

En las localidades hay servicio de internet, aunque en Penitentes y Las Cuevas de forma más limitada. En Uspallata hay estaciones de servicio. y cajeros automáticos. En materia de salud, en Uspallata

se encuentra el Hospital Uspallata Dr. Luis Chrabalowski y la Clínica Dr. Bordón.

G) VECTORES DE INVERSIÓN

| Vector | Descripción |
|--|---|
|  Alojamiento | <i>Glampings.</i> |
|  Gastronomía | Establecimientos con oferta de platos típicos, que resalten los productos regionales. |
|  Otros | Servicios sobre la Ruta Nacional N°7 como, por ejemplo, estación de servicio y proveeduría. |

H) EXTRAS

Advertencias, sugerencias, datos secretos del destino e información adicional. En el trayecto Uspallata-Cristo Redentor hay muchos terrenos que cuentan con fuertes limitaciones para su construcción debido a que pertenecen a las Fuerzas Armadas de la Nación o a Trenes Argentinos y porque se está generando una reserva nacional, lo que limitaría la construcción es muchos espacios de dicha localidad.





Reserva Natural Villavicencio

Gran reserva natural privada que invita a descubrir la imponente Cordillera de los Andes y el patrimonio natural, cultural, arqueológico e histórico de la región. Se puede hacer senderismo, avistaje de aves y fauna, visitar el Hotel Villavicencio, que es Monumento Histórico Nacional; el Villavicencio Park con actividades como arborismo, tirolesa y *zipline*, o simplemente disfrutar de sus espectaculares paisajes montañosos.

El Parque Municipal Arqueológico Cerro Tunduqueral reúne un conjunto de petroglifos muy importantes desde el punto de vista arqueológico.

Este imperdible, cercano a la Ciudad de Mendoza, se puede combinar con el Embalse de Potrerillos para hacer deportes náuticos y con la zona vitivinícola en Luján de Cuyo, o con el circuito hacia Barreal en San Juan. En Uspallata se puede combinar con el Parque Provincial Aconcagua a través de la Ruta Nacional N°7.

Ciudad de Mendoza

→ **Destino**
Consolidado

→ **Población**
Más de
100.000 habitantes

→ **Atractivos dominantes**
Cultural

A) DATOS BÁSICOS

Es la capital de la provincia y una de las principales ciudades de Argentina. La actividad económica está vinculada al comercio, la industria de servicios y principalmente la actividad turística en torno a la industria vitivinícola, por lo cual, junto con otras ciudades del mundo, es denominada “Capital Internacional del Vino”.

Atractivos naturales

Uno de sus principales atractivos es el Parque General San Martín, pulmón verde de la ciudad con 500 hectáreas de superficie, que fue creado por el arquitecto paisajista Carlos Thays. Dentro del parque se hallan el Parque Aborigen y el Estadio Mundialista Malvinas Argentinas. En el Cerro de la Gloria se encuentran el monumento al Ejército de los Andes, el Teatro Griego Frank Romero Day y la Reserva Natural Divisadero Largo de 492 hectáreas. El Parque Central, ubicado en los antiguos terrenos de la estación de cargas del Ferrocarril General San Martín, posee 14 hectáreas de extensión y 1.200 árboles.

Atractivos culturales

Se destacan la Casa de Gobierno, declarada Patrimonio Cultural de la Provincia, la Plaza Independencia, y el Paseo Peatonal Sarmiento que alberga en sus tres cuadras edificios destacables como el Pasaje San Martín, la Iglesia San Nicolás y Santiago Apóstol, la Bolsa de Comercio y la Legislatura Provincial. La Ciudad de Mendoza cuenta con gran cantidad de museos, entre los que se pueden mencionar el Museo Arqueológico del Instituto de Arqueología y Etnología; el

Museo de Ciencias Naturales Domingo Faustino Sarmiento; el Museo Mineralógico Profesor Manuel Tellechea, y el Museo Universitario de Arte, todos ellos dentro del predio del Parque San Martín. En la ciudad se puede visitar el Museo del Área Fundacional, que surge como respuesta a la necesidad de exponer y conservar los restos arqueológicos recogidos entre 1989 y 1991 de las excavaciones realizadas en el antiguo Cabildo de Mendoza y de sucesivas construcciones en el mismo sitio a través del tiempo. En su entorno se encuentran otras construcciones históricas que han sido excavadas y exhibidas: la antigua fuente de la plaza y los restos del exconvento e iglesia jesuítica conocidos ahora como Ruinas de San Francisco.

Ciudades más cercanas

Tunuyán a 82 km, Luján de Cuyo a 18 km, San Martín a 45 km y Rivadavia a 64 km.

B) ACCESO

A la ciudad se accede por múltiples rutas que la conectan con otros distritos y provincias, las principales vías de acceso son la Ruta Nacional N°7, Ruta Nacional N°40, Ruta Provincial N°52, Ruta Provincial N°13 y Ruta Provincial N°60, todas se encuentran pavimentadas. En cuanto al transporte terrestre son varias las empresas de ómnibus que llegan desde distintos puntos del país. El paso fronterizo más cercano es el Paso Internacional de Cristo Redentor, que se encuentra a 209 km. Además se puede acceder por el Aeropuerto Internacional Gobernador Francisco Gabrielli. La conexión ferroviaria entre Mendoza y Buenos Aires es solamente de carga.

C) ALOJAMIENTO

Posee 172 establecimientos habilitados, entre hoteles, apart hoteles, hospedajes, cabañas y campings.

D) GASTRONOMÍA

Tiene más de 300 establecimientos habilitados.


E) INFORMACIÓN

Tiene 200 agencias de viajes habilitadas, servicios de guías y prestadores de turismo de naturaleza. Cuenta con oficina de información turística.

F) SERVICIOS COMPLEMENTARIOS

Cuenta con servicio de internet, estaciones de servicio y amplia red de cajeros automáticos. Asimismo, posee una amplia red hospitalaria y de salud, incluyendo hospitales y establecimientos privados.

G) VECTORES DE INVERSIÓN

| Vector | Descripción |
|--|-----------------------|
|  Alojamiento | Hoteles de categoría. |



Luján de Cuyo

→ **Destino**
Emergente

→ **Población**
Entre 15.000
y 100.000 habitantes

→ **Atractivos
dominantes**
Cultural

A) DATOS BÁSICOS

Es la cabecera del departamento homónimo, el cual forma parte del llamado Gran Mendoza y posee un gran atractivo turístico, por sus viñedos, sus bodegas de renombre mundial, fincas y sitios históricos.

Atractivos naturales

Ofrece la posibilidad de realizar actividades de aventura para disfrutar en sus ríos, embalses, montañas y valles. El Dique La Toma de los Españoles, primera obra de derivación de agua para Mendoza, fue construido en Luján de Cuyo en 1788 y desde 1986 tiene la declaración de Monumento Histórico Nacional.

Atractivos culturales

Gran cantidad de viñedos y más de 55 bodegas que abren al turismo hacen de Luján de Cuyo uno de los principales destinos vitivinícolas del país. Aquí se encuentra Chacras de Coria, que es un importante polo gastronómico. Se destaca la Basílica Nuestra Señora de Luján que cuenta con más de 160 años. Entre sus eventos locales se pueden mencionar los Carnavales de Ugarteche y el Festival Pura.

Ciudades más cercanas

Ciudad de Mendoza a 18 km, Godoy Cruz a 10 km y Maipú a 12 km.

B) ACCESO

Se accede por la Ruta Nacional N°40, que está pavimentada. En cuanto al transporte terrestre, se puede acceder mediante ómnibus, autos particulares y taxis. El aeropuerto más cercano es el Aeropuerto Internacional Gobernador Francisco Gabrielli en Las Heras, a 18 km.

C) ALOJAMIENTO

Posee 90 establecimientos habilitados, entre hoteles, cabañas, hospedajes, campings, apart hoteles y *hostels*.

D) GASTRONOMÍA

Tiene alrededor de 82 establecimientos gastronómicos.

E) INFORMACIÓN

Cuenta con 13 agencias de viajes habilitadas, servicios de guías, y oficina de información turística.

F) SERVICIOS COMPLEMENTARIOS

Cuenta con servicio de internet, estaciones de servicio y cajeros automáticos. En materia de salud, se encuentran el Hospital Luján, el Centro de Salud Luján, los Consultorios Rivadavia y el Centro Médico del Sol.

G) VECTORES DE INVERSIÓN

| Vector | Descripción |
|--|--|
|  Alojamiento | Hoteles con spa. |
|  Otros | Venta de productos regionales. |
|  Gastronomía | Establecimientos con oferta gastronómica de platos típicos, que resalten los productos regionales. |



Rivadavia y Junín

→ **Destino**
Incipiente

→ **Población**
Entre 15.000
y 100.000 habitantes

→ **Atractivos dominantes**
Cultural

A) DATOS BÁSICOS

Rivadavia es uno de los trece distritos que tiene el departamento Rivadavia y su cabecera. La ciudad de Junín es cabecera del departamento homónimo, se encuentra a 4 km de Rivadavia.

Atractivos naturales

En Junín el Dique Gobernador Benegas se constituye en un sitio destacado para el turismo, dado que posee un amplio parque de cinco hectáreas. Se encuentra a pocos kilómetros del Embalse El Carrizal, escenario preferido para la pesca deportiva y los deportes náuticos. En Rivadavia se puede recorrer el Sendero Los Barrancos, donde es posible observar viñedos y bodegas antiguas.

Atractivos culturales

En Junín se pueden visitar la Iglesia Parroquial; la Capilla de Nuestra Señora de la Luz; el Museo Geográfico Municipal Einstein; el Salón Cultural Cervantes, y el monumento histórico Los Barriales. También se destaca el Molino Orfila, que fue mandado a construir por el General José de San Martín en la chacra que había recibido en donación por el gobierno de Cuyo. En Rivadavia se destaca el Museo Histórico Municipal Ramón Pérez Fernández, donde se presentan objetos, fotografías y planos relacionados al patrimonio histórico y cultural del departamento. Una de las características más relevantes del departamento son sus viñedos y bodegas. Muchas de ellas mantienen un estilo tradicional.

Ciudades más cercanas

Ciudad de Mendoza a 64 km y Luján de Cuyo a 50 km.

B) ACCESO

A Rivadavia y Junín se accede por la Ruta Provincial N°60 y la Ruta Provincial N°62, ambas pavimentadas. El aeropuerto más cercano es el Aeropuerto Internacional Gobernador Francisco Gabrielli de la Ciudad de Mendoza, a 64 km.

C) ALOJAMIENTO

Rivadavia posee 4 establecimientos habilitados, entre campings, hoteles, hospedajes y residenciales, y Junín posee uno.

D) GASTRONOMÍA

Rivadavia tiene 13 establecimientos habilitados, y Junín 3 establecimientos.




E) INFORMACIÓN

Rivadavia y Junín cuentan cada una con una agencia de viajes habilitada y servicio de guías. Ninguna de las localidades cuenta con oficina de información turística.

F) SERVICIOS COMPLEMENTARIOS

Ambas localidades cuentan con servicio de internet, estaciones de servicio, cajeros automáticos y establecimientos de salud.

G) VECTORES DE INVERSIÓN

| Vector | Descripción |
|--|---|
|  Ocio | Servicios de entretenimiento como complemento de la oferta de turismo de naturaleza. |
|  Transporte | Servicio de <i>transfer</i> para conexión entre destinos de la zona. |
|  Gastronomía | Potenciar zona de bodegas y servicios complementarios como catas, clases de maridaje, <i>sommelier</i> , etc. |



Las Vegas - El Salto

→ **Destino**
Incipiente

→ **Población**
Hasta
15.000 habitantes

→ **Atractivos dominantes**
Natural

A) DATOS BÁSICOS

Las Vegas es una localidad ubicada en el distrito Potrerillos, departamento Luján de Cuyo. Se desarrolla a lo largo de la quebrada del río Blanco. Las Vegas es el principal aglomerado de la zona, funciona como un centro de servicios de las distintas localidades. También hay un alto porcentaje de casas de fin de semana.

El Salto es una localidad ubicada en el distrito Potrerillos, departamento Luján de Cuyo. Se encuentra en la quebrada del arroyo El Salto. Al igual que Las Vegas, se desarrolla como una zona turística y de casas de fines de semana.

Atractivos naturales

El principal atractivo es el Parque Provincial del Cordón del Plata, con una superficie de 175.000 hectáreas, que fue creado para proteger los hielos permanentes existentes en las alturas y bajo el suelo, así como el hábitat de la tundra andina que incluye diversas especies animales y vegetales. El Cordón del Plata es un cordón montañoso de la Cordillera de los Andes, ubicado en su totalidad en los departamentos de Tupungato y Luján de Cuyo, que constituye parte de la Cordillera Frontal. Constituido de cumbres de gran importancia, de 4.000 a 5.000 msnm, es la parte más vistosa de la Cordillera.

Ciudades más cercanas

Ciudad de Mendoza a 82 km, Potrerillos a 15 km y Tupungato a 52 km.

B) ACCESO

A ambas localidades se accede por la Ruta Nacional N°7, que está pavimentada. Las Vegas se encuentra sobre la Ruta Provincial N°89, que está pavimentada, la cual constituye su principal vía de comunicación ya que vincula al norte con Potrerillos y al sur con Tupungato. En cuanto al transporte terrestre, se puede acceder mediante ómnibus, auto particular y taxi. Las rutas están transitables durante todo el año. El aeropuerto más cercano es el Aeropuerto Internacional Gobernador Francisco Gabrielli de la Ciudad de Mendoza, a 82 km.

C) ALOJAMIENTO

Ambas localidades poseen 2 establecimientos habilitados, bajo la tipología de cabañas.

D) GASTRONOMÍA

Existen 4 establecimientos habilitados en Las Vegas y 3 establecimientos en El Salto.


E) INFORMACIÓN

Las localidades no cuentan con agencias de viajes ni con oficina de información turística.

F) SERVICIOS COMPLEMENTARIOS

Las localidades cuentan con servicio de internet limitado. No cuentan con estaciones de servicio ni cajeros automáticos. En cuanto a los servicios de salud, el establecimiento más cercano está en Potrerillos.

G) VECTORES DE INVERSIÓN

| Vector | Descripción |
|--|--|
|  Alojamiento | Hoteles de distintas categorías. |
|  Gastronomía | Establecimientos con oferta de platos típicos, que resalten los productos regionales. |
|  Actividades | Turismo de naturaleza y turismo activo como, por ejemplo, senderismo y <i>trekking</i> . |





Potrerosillos, Cacheuta y Parque Provincial Cordón del Plata

Potrerosillos es una villa turística sobre el dique del mismo nombre en un área con varias villas de montaña muy pintorescas, y sitios para practicar senderismo y escalada en roca, en el Cordón del Plata. Se accede a los principales cerros desde Vallecitos, donde también existen una pista de esquí y una serie de refugios de montaña.

En el Lago Potrerosillos se realizan actividades náuticas como kayak, windsurf, kitesurf, paseos en velero, pesca con mosca y avistaje de aves. En la zona también hay oferta de otras actividades de turismo aventura, como canopy, tirolesa, rappel y cabalgatas.

El río Mendoza es ideal para la práctica del rafting. Cacheuta cuenta con una fuente de aguas termales y un pintoresco Puente Colgante.

Complemento de turismo de naturaleza para la Ruta del Vino.

El Sosneado

San Rafael

→ **Destino**
Emergente

→ **Población**
Hasta
15.000 habitantes

→ **Atractivos dominantes**
Natural

A) DATOS BÁSICOS

Es una localidad del departamento San Rafael. Es la puerta de acceso a la zona cordillerana del valle del río Atuel.

Atractivos naturales

Se destacan el río Atuel; el cerro o volcán Sosneado de 5.160 metros, un volcán extinto de la era Cenozoica que forma parte de la Caldera del Atuel; el volcán Overo con sus glaciares eternos; la laguna El Sosneado; las Termas de El Sosneado, que son aguas termales sulfurosas calentadas por el magma del cerro Sosneado, y la Flora Fósil del período Jurásico.

Atractivos culturales

Uno de sus atractivos son las Ruinas de Hotel Termas de El Sosneado. Era un hotel de gran lujo con aguas termales que cerró a mediados de la década de 1950 y fue abandonado, un alud lo afectó parcialmente en 1963. También se pueden mencionar las ruinas de la Mina de Azufre Sominar que funcionaba en el volcán Overo a 4.200 mts de altura.

Ciudades más cercanas

San Rafael a 137 km y Malargüe a 52 km.

B) ACCESO

Se accede por la Ruta Nacional N°40, que está pavimentada. El paso fronterizo más cercano es el Paso Internacional Pehuenche a 250 km. El aeropuerto más cercano es el Aeropuerto Internacional Suboficial Ayudante Santiago Germano de San Rafael a 137 km, y el Aeropuerto Comodoro D. Ricardo Salomón de Malargüe pero que no cuenta con vuelos regulares.

C) ALOJAMIENTO

Posee 1 establecimiento habilitado, bajo la tipología de hostería.

D) GASTRONOMÍA

Tiene 1 establecimiento habilitado.

E) INFORMACIÓN

No cuenta con agencias de viajes habilitadas, ni con servicios de guías locales, ni con oficina de información turística.

F) SERVICIOS COMPLEMENTARIOS

No cuenta con servicio de internet, ni cajeros automáticos, ni establecimientos de salud, pero sí con una estación de servicio.

G) VECTORES DE INVERSIÓN

| Vector | Descripción |
|---|---|
|  Alojamiento | Hoteles de distintas categorías. |
|  Transporte turístico | Servicio de <i>transfer</i> para conexión entre destinos de la zona. |
|  Gastronomía | Establecimientos con oferta de platos típicos, que resalten los productos regionales. |
|  Otros | Servicios sobre la Ruta Nacional N°40 como, por ejemplo, comercios y cajeros automáticos. |
|  Actividades | Incorporar prestadores turísticos vinculados al turismo naturaleza, especialmente en el área natural protegida. |



Potrerillos - Cacheuta

→ **Destino**
Emergente

→ **Población**
Hasta
15.000 habitantes

→ **Atractivos**
dominantes
Natural

A) DATOS BÁSICOS

Potrerillos es una localidad ubicada sobre la Cordillera de los Andes, en el departamento Luján de Cuyo. El Embalse de Potrerillos cuenta con una superficie de 1.500 hectáreas. La represa ha sido destinada, especialmente, para el consumo humano y modular el riego del oasis norte.

Cacheuta es una localidad situada en el sector septentrional del departamento Luján de Cuyo. Su principal actividad es el turismo, por estar sobre una fuente de aguas termales.

Atractivos naturales

Uno de sus principales atractivos es el Embalse Potrerillos, que regula los caudales del río Mendoza formando un gran espejo de agua. En el Dique Potrerillos se realizan velerismo, remo, windsurf, canotaje y pesca deportiva de truchas y pejerreyes. También se puede realizar avistaje de aves. El Parque de Agua Termal y Aventura Termas de Cacheuta presenta un conjunto de piscinas con aguas termales que promedian los 30°C y la posibilidad de compartir actividades al aire libre como *trekking*, *rappel*, tirolesa, cabalgatas y *rafting*.

Atractivos culturales

Entre sus atractivos se destaca el Museo Arqueológico de Potrerillos con una pequeña colección arqueológica y paleontológica; el Hotel Termas de Cacheuta, construido en 1986 con su torre ascensor, grutas, piletas y duchas escocesas; y el Puente Colgante Peatonal, de 140 metros de longitud, donde se puede realizar *puenting*.

Ciudades más cercanas

Ciudad de Mendoza a 70 km y Luján de Cuyo a 42 km.

B) ACCESO

A ambas localidades se accede por la Ruta Nacional N°7, que se encuentra pavimentada y conecta con Chile. A Potrerillos también se accede por la Ruta Provincial N°89, y a Cacheuta por la Ruta Provincial N°82, ambas pavimentadas. En cuanto al transporte terrestre se puede acceder en auto particular, ómnibus y taxi desde la Ciudad de Mendoza. El Paso de Cristo Redentor a Chile se encuentra a 140 km. El aeropuerto más cercano es el Aeropuerto Internacional Gobernador Francisco Gabrielli de Las Heras, a 70 km.

C) ALOJAMIENTO

Potrerillos posee 65 establecimientos habilitados, entre cabañas, *hostels*, campings, hospedajes, hosterías y hoteles. Cacheuta cuenta con 9 establecimientos habilitados, entre hoteles, cabañas y campings.

D) GASTRONOMÍA

Potrerillos tiene 21 establecimientos habilitados, y Cacheuta 11 establecimientos.

E) INFORMACIÓN

Las localidades no cuentan con agencias de viajes habilitadas. Hay servicios de guías y prestadores de turismo de naturaleza. Potrerillos cuenta con oficina de información turística.

F) SERVICIOS COMPLEMENTARIOS

Ambas localidades cuentan con servicio de internet, estación de servicio, cajero automático y un centro de salud.

G) VECTORES DE INVERSIÓN

| Vector | Descripción |
|---|--|
|  Alojamiento | Hoteles boutique. |
|  Gastronomía | Establecimientos con oferta gastronómica de platos típicos, que resalten los productos regionales. |
|  Agencias de viajes | Agencia de viajes receptiva. |
|  Transporte turístico | Servicio de transporte fluvial/náutico como paseos en velero. |
|  Actividades | Turismo de naturaleza. |
|  Otros | Servicios turísticos y recreativos en Cacheuta. |



Tupungato

→ **Destino**
Emergente

→ **Población**
Entre 15.000
y 100.000 habitantes

→ **Atractivos
dominantes**
Natural y cultural

A) DATOS BÁSICOS

Es la localidad cabecera del departamento de Tupungato. Es además una de las ciudades más importantes del Valle de Uco, y dista muy pocos kilómetros de la Cordillera Frontal u Oriental, siendo visibles varias de las montañas más altas de América desde el poblado, como el famoso Volcán Tupungato en la frontera con Chile.

Atractivos naturales

Uno de sus principales atractivos es la Reserva Parque Provincial Volcán Tupungato, que en sus 150.000 hectáreas protege un importante sector de los Andes Centrales. Su objeto de creación es el Volcán Tupungato, de 6.635 metros, segundo en importancia de la Cordillera de los Andes con sus nieves eternas y los ambientes cordilleranos únicos que protege. En esta zona se realizan ascensos, *trekking*, cabalgatas de alta montaña, avistamiento de cóndores, *rappel* y tirolesa.

Atractivos culturales

Se destacan la Iglesia Nuestra Señora del Perpetuo Socorro con 300 años y de origen cusqueño; el Museo del Regimiento de Infantería de Montaña dedicado a la Gesta Sanmartiniana; y el Cristo Rey del Valle, estatua de 21 metros y 25 toneladas. En Tupungato se pueden visitar bodegas y viñedos, con la posibilidad de degustar vinos familiares y de bodegas boutique, dulces artesanales y también frutos secos, entre los cuales destaca la nuez.

Ciudades más cercanas

Ciudad de Mendoza a 78 km, Tunuyán a 33 km, San Carlos a 56 km y San Rafael a 184 km.

B) ACCESO

Se accede por la Ruta Nacional N°40, la Ruta Provincial N°86 y la Ruta Provincial N°89, todas pavimentadas. Las rutas están transitables durante todo el año, pero aquellas que conducen a la Cordillera es mejor transitarlas entre noviembre y marzo. En cuanto al transporte terrestre, se puede acceder mediante ómnibus, auto particular o taxi. Los aeropuertos más cercanos son el Aeropuerto Internacional Gobernador Francisco Gabrielli de la Ciudad de Mendoza, a 78 km, y el Aeropuerto Internacional Suboficial Ayudante Santiago Germano de San Rafael, a 178 km.

C) ALOJAMIENTO

Posee 14 establecimientos habilitados, entre hoteles, cabañas, hosterías, posadas, campings y establecimientos rurales.

D) GASTRONOMÍA

Tiene 23 establecimientos habilitados.


E) INFORMACIÓN

Cuenta con una agencia de viajes, servicio de guías, prestadores de turismo de naturaleza y oficina de información turística.

F) SERVICIOS COMPLEMENTARIOS

Posee servicio de internet, una estación de servicio, cajeros automáticos y establecimientos de salud: un hospital y dos clínicas.

G) VECTORES DE INVERSIÓN

| Vector | Descripción |
|--|---|
|  Alojamiento | Hoteles de distintas categorías y alojamientos en bodegas. |
|  Gastronomía | Establecimientos con oferta de platos típicos, que resalten los productos regionales. |
|  Actividades | Turismo de naturaleza y turismo activo como <i>rafting</i> , escalada, <i>trekking</i> y pesca deportiva. |



Tunuyán

→ **Destino**
Consolidado

→ **Población**
Entre 15.000
y 100.000 habitantes

→ **Atractivos
dominantes**
Natural y cultural

A) DATOS BÁSICOS

Es la ciudad cabecera del departamento homónimo y pertenece al Valle de Uco. Se encuentra a una altura de 874 msnm, a la vera del río Tunuyán. La Ruta Nacional N°40 la atraviesa. La zona se caracteriza por el cultivo de manzanas y viñas.

Atractivos naturales

Uno de sus atractivos es el Área Natural Protegida Manzano - Portillo de Argentino - Portillo de Piuquenes, que abarca una superficie de 314.000 hectáreas. Es un espacio ideal para la práctica de caminatas, cabalgatas, safaris fotográficos, avistaje de flora y fauna. La Laguna del Campanario es una laguna de altura que se encuentra ubicada a 3.500 msnm con una superficie variable de 800 m². Contiene una rica vegetación natural y es hábitat de numerosas aves. También se destacan el Cerro Punta Negra y el Chorro de la Vieja, donde se puede realizar *trekking*, y el Cajón de Arenales, donde se realiza escalada deportiva.

Atractivos culturales

El principal atractivo es la Reserva Cultural y Paisajística Manzano Histórico con su emblemático Monumento "Retorno a la Patria". Se encuentra aquí también el monumento que recuerda el paso del General San Martín por esta tierra, en 1823. Por otro lado, la Casa de los Villanueva es Patrimonio Histórico del departamento y de interés cultural para la provincia porque allí se alojó el General San Martín unas 5 veces entre 1816 y 1823. También se puede visitar el Museo de Ciencias Naturales Ñancu, que alberga una colección

de más de 500 especies, entre minerales, peces, mamíferos y aves embalsamados. Entre sus eventos locales se destaca el Festival Nacional de la Tonada. En Tunuyán se pueden visitar gran cantidad de viñedos y bodegas, desde emprendimientos familiares hasta otros industriales.

Ciudades más cercanas

Ciudad de Mendoza a 83 km, Tupungato a 33 km, San Carlos a 23 km y San Rafael a 151 km.

B) ACCESO

Se accede por la Ruta Nacional N°40, la Ruta Provincial N°88, la Ruta Provincial N°92 y la Ruta Provincial N°96, todas pavimentadas. Las rutas están transitables durante todo el año, pero aquellas que conducen a la Cordillera es mejor transitarlas entre noviembre y marzo. En cuanto al transporte terrestre se puede acceder mediante ómnibus, auto particular o taxi. Los aeropuertos más cercanos son el Aeropuerto Internacional Gobernador Francisco Gabrielli de la Ciudad de Mendoza, a 83 km, y el Aeropuerto Internacional Suboficial Ayudante Santiago Germano de San Rafael, a 151 km.

C) ALOJAMIENTO

Posee 18 establecimientos habilitados, entre hoteles, hosterías, campings, cabañas y apart hoteles.

D) GASTRONOMÍA

Tiene 24 establecimientos habilitados.

E) INFORMACIÓN

Cuenta con 4 agencias de viajes, servicio de guías, prestadores de turismo de naturaleza y oficina de información turística.

D) SERVICIOS COMPLEMENTARIOS

Posee servicio de internet, una estación de servicio, cajeros automáticos y establecimientos de salud: un hospital y cinco clínicas.

G) VECTORES DE INVERSIÓN

| Vector | Descripción |
|--|---|
|  Alojamiento | Hoteles de distintas categorías y alojamientos en bodegas. |
|  Gastronomía | Establecimientos con oferta de platos típicos, que resalten los productos regionales. |
|  Actividades | Turismo de naturaleza y turismo activo como <i>rafting</i> , escalada, <i>trekking</i> y pesca deportiva. |



Vista Flores - Manzano Histórico

→ **Destino**
Incipiente

→ **Población**
Hasta
15.000 habitantes

→ **Atractivos**
dominantes
Cultural

A) DATOS BÁSICOS

Vista Flores es una localidad ubicada en el departamento de Tunuyán. La fruticultura y la vitivinicultura son sus principales actividades económicas. El cultivo de uvas finas para vinos de alta gama convirtió a Vista Flores en un lugar en crecimiento a nivel turístico.

El Manzano Histórico es una Reserva Provincial, ubicada a una altitud de 1.200 metros sobre el nivel del mar. Es una superficie que abarca unas 1.000 hectáreas, en las que se protege el monumento histórico sanmartiniano.

Atractivos culturales

La reserva se encuentra en el sector este del Cordón del Portillo en la Cordillera Frontal. El Manzano que da nombre a este atractivo es en realidad un retoño de aquel símbolo histórico. Se encuentra aquí también el monumento que recuerda el paso del General San Martín por esta tierra en 1823. La Reserva Natural Manzano Histórico puede ser visitada durante todo el año, ya que ofrece actividades como *trekking*, ascenso y escalada en roca, pesca deportiva y cicloturismo. Por otro lado, en el cruce de la Ruta Provincial N°94 y la Ruta Provincial N°92 se encuentran las Pérgolas de Vista Flores, 10 botellas gigantes de vino que simbolizan el enoturismo. En Vista Flores se pueden visitar diferentes establecimientos con viñedos y bodegas para conocer de cerca la producción de los vinos más finos del país.

Ciudades más cercanas

Ciudad de Mendoza a 114 km, Tunuyán a 39 km, Tupungato a 36 km, San Carlos a 47 km y San Rafael a 174 km.

B) ACCESO

A Vista Flores y el Manzano Histórico se accede por la Ruta Provincial N°92, la Ruta Provincial N°89 y la Ruta Provincial N°94, todas pavimentadas. Los aeropuertos más cercanos son el Aeropuerto Internacional Gobernador Francisco Gabrielli de la Ciudad de Mendoza, a 114 km, y el Aeropuerto Internacional Suboficial Ayudante Santiago Germano de San Rafael, a 174 km.

C) ALOJAMIENTO

Vista Flores posee 8 establecimientos habilitados, entre hoteles y cabañas. Manzano Histórico cuenta con 13 establecimientos, entre hoteles, cabañas y campings.

D) GASTRONOMÍA

Vista Flores tiene 4 establecimientos habilitados, y el Manzano Histórico 5 establecimientos.



E) INFORMACIÓN

Ambas localidades no cuentan con agencia de viajes ni con oficina de información turística.

F) SERVICIOS COMPLEMENTARIOS

Ambas localidades cuentan con servicio de internet, estación de servicio y cajero automático. No cuentan con establecimientos de salud.

G) VECTORES DE INVERSIÓN

| Vector | Descripción |
|--|---|
|  Actividades | Turismo de naturaleza y turismo activo como escalada, <i>trekking</i> y <i>rafting</i> ; y pesca deportiva. |
|  Alojamiento | <i>Glampings</i> . |

H) EXTRAS. ADVERTENCIAS, SUGERENCIAS, DATOS SECRETOS DEL DESTINO E INFORMACIÓN ADICIONAL

Los terrenos en Manzano Histórico tienen manejos muy estrictos y deben cumplir distintos reglamentos locales. Desarrollar infraestructura de servicios en esta zona es complejo.



San Carlos



Destino
Emergente



Población
Hasta
15.000 habitantes



Atractivos dominantes
Natural y cultural

A) DATOS BÁSICOS

Es la cabecera del departamento homónimo, ubicada en el Valle de Uco. Se ubica a los pies de la Cordillera de los Andes, sus suelos son reconocidos en todo el mundo por la calidad para la producción de vinos de alta gama. Las más famosas bodegas se concentran en su territorio. Es el primer productor de aromáticas de Argentina.

Atractivos naturales

Uno de sus principales atractivos es la Reserva Natural Laguna Diamante, que conserva el espejo de agua ubicado a 3.250 msnm a los pies del Volcán Maipo de 5.323 m en la Cordillera de los Andes. El avistaje de guanacos a lo largo de la reserva es otro de sus grandes atractivos. La laguna y su imponente entorno ofrecen un ámbito ideal para la práctica de pesca deportiva, ascenso al Volcán Maipo y avistaje de fauna –guanacos y aves–.

Atractivos culturales

En el Museo del Fuerte San Carlos pueden verse vestigios del antiguo fuerte creado por la colonización española, que es Monumento Histórico Nacional y que diera lugar al primer pueblo organizado del Valle de Uco en 1772. Los viñedos de San Carlos tienen un valor agregado: el terroir. Suelos calcáreos, una altitud de más de 1.000 msnm, el regadío con agua pura de deshielo y una marcada amplitud térmica otorgan a las vides la más alta calidad, lo que se evidencia en la excelencia de sus vinos. Por esto, San Carlos cuenta con bodegas de renombre internacional.

Ciudades más cercanas

Ciudad de Mendoza a 106 km, Tunuyán a 23 km, Tupungato a 56 km y San Rafael a 131 km.

B) ACCESO

Se accede por la Ruta Nacional N°40 y la Ruta Provincial N°92, ambas pavimentadas. Las rutas están transitables durante todo el año, pero aquellas que conducen a la Cordillera es mejor transitarlas entre noviembre y marzo. Los aeropuertos más cercanos son el Aeropuerto Internacional Gobernador Francisco Gabrielli de la Ciudad de Mendoza, a 106 km, y el Aeropuerto Internacional Suboficial Ayudante Santiago Germano de San Rafael, a 131 km.

C) ALOJAMIENTO

Posee 12 establecimientos habilitados, entre hoteles, cabañas, *hostels*, apart hoteles, hosterías, posadas y establecimientos rurales.

D) GASTRONOMÍA

Tiene 2 establecimientos habilitados.

E) INFORMACIÓN

Cuenta con una agencia de viajes habilitada, servicio de guías, prestadores de turismo de naturaleza y una oficina de información turística.

F) SERVICIOS COMPLEMENTARIOS

Tiene servicio de internet, estaciones de servicio, cajero automático y establecimientos de salud.

G) VECTORES DE INVERSIÓN

| Vector | Descripción |
|--|---|
|  Alojamiento | Hoteles de distintas categorías y alojamientos en bodegas. |
|  Gastronomía | Establecimientos con oferta de platos típicos, que resalten los productos regionales. |
|  Actividades | Turismo de naturaleza y turismo activo como <i>rafting</i> , escalada, <i>trekking</i> y pesca deportiva. |

H) EXTRAS. ADVERTENCIAS, SUGERENCIAS, DATOS SECRETOS DEL DESTINO, INFORMACIÓN ADICIONAL

Cerca de San Carlos se encuentra Huayquerías, unos cañones que conforman un maravilloso atractivo natural. Sin embargo, dichos terrenos son privados. Fuentes locales sugieren que podrían generarse nuevos acuerdos entre privados para ampliar el acceso a dicho atractivo.



La Consulta

→ **Destino**
Incipiente

→ **Población**
Hasta
15.000 habitantes

→ **Atractivos dominantes**
Cultural

A) DATOS BÁSICOS

Es una localidad del departamento de San Carlos. El nombre de la ciudad alude al encuentro que allí tuvieron José de San Martín y el cacique Neyçuñar para consultarle sobre el permiso de los pueblos pehuenches para atravesar esas tierras y así atacar al ejército realista en los pasos de El Potrillo y El Planchón. Su principal fuente económica es la vitivinicultura.

Atractivos culturales

Se destacan varias bodegas, presentes tanto en la zona urbana como rural. Gracias a su altura y a su clima desértico, La Consulta posee grandes amplitudes térmicas, lo que favorece a la producción de uno de los mejores vinos de Mendoza.

Ciudades más cercanas

Ciudad de Mendoza a 105 km, San Carlos a 8 km, Tunuyán a 22 km, Tupungato a 54 km y San Rafael a 136 km.

B) ACCESO

Se accede por la Ruta Provincial N°92 y la Ruta Provincial N°95, ambas pavimentadas. Las rutas están transitables durante todo el año, pero aquellas que conducen a la Cordillera es mejor transitarlas entre noviembre y marzo. Los aeropuertos más cercanos son el Aeropuerto Internacional Gobernador Francisco Gabrielli de la Ciudad de Mendoza, a 105 km, y el Aeropuerto Internacional Suboficial Ayudante Santiago Germano de San Rafael, a 136 km.

C) ALOJAMIENTO

Posee 8 establecimientos habilitados, entre cabañas, campings y establecimientos rurales.

D) GASTRONOMÍA

Tiene 4 establecimientos habilitados.



E) INFORMACIÓN

Hay una agencia de viajes habilitada.

F) SERVICIOS COMPLEMENTARIOS

Tiene servicio de internet, estaciones de servicio, cajero automático y establecimientos de salud.

G) VECTORES DE INVERSIÓN

| Vector | Descripción |
|--|--|
|  Actividades | Turismo de naturaleza, turismo activo como escalada, <i>trekking</i> y <i>rafting</i> ; y pesca deportiva. |
|  Alojamiento | <i>Glampings</i> . |



Cañón del Atuel

Toda el área del Cañón del Atuel, muy cerca de San Rafael, es un destino de turismo aventura consolidado en Mendoza.

El río Atuel y sus rápidos son el escenario perfecto para hacer *rafting*, *kayak* y *cool-river*. En el Embalse del Valle Grande, en el Dique Los Reyunos y el Embalse del Nihuil, se realizan otras actividades como *canopy*, motonáutica, paseos en catamarán, *mountain bike*, escalada, *rappel* y tirolesa.

Tanto en San Rafael como a lo largo del río, hay oferta de servicios turísticos como campings, cabañas, hoteles, restaurantes, proveedurías, clubes deportivos y numerosas empresas de turismo aventura que comercializan directamente sus servicios.

San Rafael

→ **Destino**
Consolidado

→ **Población**
Más de
100.000 habitantes

→ **Atractivos dominantes**
Natural y cultural

A) DATOS BÁSICOS

Es la cabecera y capital del departamento de San Rafael. Está ubicada a pocos kilómetros al norte del río Atuel, y sobre el río Diamante. Su economía se sustenta en el turismo, la agricultura y la industria. San Rafael es el segundo centro urbano de la provincia de Mendoza.

Atractivos naturales

Entre sus atractivos se destaca el Cañón del Atuel. Aguas abajo del lago de El Nihuil, se encuentra esta maravilla geológica de millones de años de antigüedad. Más de 50 kilómetros de recorrido con formas talladas por el viento y el agua. El cañón comienza en el Embalse El Nihuil, a 70 km de la ciudad de San Rafael, y tiene su desembocadura varios kilómetros aguas abajo del Embalse Valle Grande. En sus alrededores se pueden realizar actividades como *mountain bike*, avistaje de cóndores, montañismo, senderismo y *trekking*, entre otras.

En el lago El Nihuil se puede practicar *windsurf*, *kitesurf*, esquí acuático, motonáutica y paseos en canoa. También es una excelente opción para el turismo aventura: *trekking*, *mountain bike*, cabalgatas, avistaje de aves y safaris fotográficos, entre otras. Cercana a la villa turística y al lago de El Nihuil, una inmensa superficie de 30 mil hectáreas de arena invita a vivir una experiencia única en vehículos de doble tracción. A 35 km de la ciudad de San Rafael, se encuentra la presa Los Reyunos, un espejo de agua donde se puede realizar pesca de salmónidos y pejerreyes; alquilar embarcaciones, realizar cabalgatas, caminatas y *mountain bike*; buceo, tirobangi, *rappel* y senderismo.

Atractivos culturales

Se destacan la Catedral de San Rafael Arcángel con la Torre San Marco y la Cruz de San Andrés; la Plaza General San Martín; la Plazoleta del Inmigrante con el Museo Ferroviario; la Plaza Francia; el Parque Hipólito Yrigoyen con el Anfiteatro Chacho Santa Cruz, donde se lleva a cabo la Fiesta Departamental de la Vendimia, y el Parque de los Niños. Entre sus museos se pueden mencionar el Museo Histórico Militar, el Museo de Historia Natural de San Rafael, el Museo Narciso Sosa Morales, y el Museo de Bellas Artes Centro Cultural Argentino. También se puede visitar El Laberinto de Borges, homenaje que la familia Aldao construyó en su estancia Los Álamos, lugar donde el escritor disfrutó varios de sus días visitando a su amiga Susana Bombal.

Las bodegas adaptaron sus instalaciones para recibir al turismo y ofrecer caminatas entre viñedos para apreciar la tradición viñatera, vivenciar los procesos de elaboración y degustar reconocidos vinos Malbec, Syrah, Cabernet y Bonarda, entre otros. San Rafael es una de las pocas regiones del país que cuenta con Denominación de Origen Controlada (DOC) y así les otorga una clara identidad a los vinos de alta calidad. Los Caminos del Vino incluyen una decena de bodegas.

Ciudades más cercanas

Ciudad de Mendoza a 234 km, San Carlos a 131 km, y Tunuyán a 152 km.

B) ACCESO

Se accede por la Ruta Nacional N°146, la Ruta Nacional N°143, la Ruta Provincial N°150, la Ruta Provincial N°165, la Ruta Provincial N°173 y la Ruta Provincial N°154, todas pavimentadas. La localidad posee el Aeropuerto Internacional Suboficial Ayudante Santiago Germano.

C) ALOJAMIENTO

Posee 215 establecimientos habilitados, entre hoteles, apart hoteles, cabañas, *hostels*, campings, hosterías y hospedajes.

D) GASTRONOMÍA

Tiene más de 114 establecimientos habilitados.




E) INFORMACIÓN

Cuenta con 38 agencias de viajes habilitadas, con servicio de guías, prestadores de turismo de naturaleza y oficina de información turística.

F) SERVICIOS COMPLEMENTARIOS

Posee servicio de internet, estaciones de servicio, cajeros automáticos y establecimientos de salud, cuatro hospitales y clínicas.

G) VECTORES DE INVERSIÓN

| Vector | Descripción |
|--|---|
|  Alojamiento | <i>Glampings.</i> |
|  Actividades | Potenciar zona de bodegas y servicios complementarios como catas, cursos de sommelier, maridaje, etc. |
|  Otros | Servicio de balnearios en los ríos. |



General Alvear

→ **Destino**
Incipiente

→ **Población**
Entre 15.000
y 100.000 habitantes

→ **Atractivos**
dominantes
Natural

A) DATOS BÁSICOS

Es una ciudad cabecera del departamento homónimo, una de las principales ciudades del sur de la provincia. Su crecimiento se basó en el oasis de 30.000 hectáreas regadas por las aguas del Río Atuel, que cumple un papel preponderante en el desarrollo agrícola-ganadero de la zona.

Atractivos naturales

Se destacan la Reserva Laguna El Trapal y la zona de Pozo Azul y Punta del Agua con su paisaje de cerros, arroyos y agua mineral. La Bodega Faraón es una bodega centenaria fundada en 1905, donde funciona el Museo Regional del Vino, el cual resguarda, entre otras piezas de relevancia, las primeras piletas del sistema de fermentación continua, así como réplicas de esculturas y jeroglíficos egipcios con la historia del vino.

Su ubicación estratégica convierte a General Alvear en un terruño ideal para la producción de variedades de calidad. Uvas tintas son las que predominan en el paisaje alvearense, como el Malbec, Cabernet Sauvignon y Bonarda, entre otras; esta última es la cepa que más se ha adaptado al clima, logrando así que bodegas de este terroir hayan ganado importantes premios en el mundo con los mejores Bonardas. Parques apícolas y cooperativas forman parte del mundo de la miel, un producto diferenciador de dicha zona.

Atractivos culturales

En el predio ferial se realiza la Fiesta Nacional de la Ganadería de Zonas Áridas con expo comercial, espectáculos artísticos, peñas folklóricas, jineteada y destrezas criollas, exposición ganadera, feria, muestra artesanal, comercial e industrial. También se destacan las Minas de Picardo, complejo minero de intensa actividad hasta 1940. Los numerosos yacimientos de plomo y plata explotados dieron origen a asentamientos dispersos que se encuentran en ruinas.

Ciudades más cercanas

San Rafael a 84 km y Malargüe a 266 km.

B) ACCESO

Se accede por la Ruta Nacional N°188, la Ruta Nacional N°143 y la Ruta Nacional N°188, todas pavimentadas. El aeropuerto más cercano es el Aeropuerto Internacional Suboficial Ayudante Santiago Germano de San Rafael, a 84 km.

C) ALOJAMIENTO

Posee 34 establecimientos habilitados, entre hoteles, cabañas, *hostels*, apart hoteles, hospedajes y establecimientos rurales.

D) GASTRONOMÍA

Tiene 10 establecimientos habilitados.


E) INFORMACIÓN

Cuenta con 5 agencias de viajes, servicios de guías, prestadores de turismo de naturaleza y oficina de información turística.

F) SERVICIOS COMPLEMENTARIOS

Posee servicio de internet, estaciones de servicio, cajeros automáticos y establecimientos de salud.

G) VECTORES DE INVERSIÓN

| Vector | Descripción |
|--|--|
|  Alojamiento | Establecimientos vinculados al turismo rural y turismo del vino. |





Reserva Natural La Payunia

Un lugar que parece de otro mundo porque es uno de los mayores campos volcánicos del planeta, con más de 800 volcanes, desiertos negros, dorados y cobrizos. Está postulado para el Patrimonio de la Humanidad de la UNESCO.

Por los caminos internos de la reserva se realizan diferentes paradas: la Pampa Negra, una gran llanura de color negro producto de las diferentes erupciones; el Volcán Morado; el Campo de Bombas y cono La Herradura; Los Colores; y el Museo de Cera. Se destacan los volcanes Payú Matrú y Payún Liso desde donde se obtiene una panorámica del sitio donde habitan guanacos, choiques y piches.

Por su ubicación, lo agreste y ausencia de servicios, la visita es un desafío y debe hacerse con guías o agencias especializadas que brindan el servicio desde Malargüe, localidad más cercana.

Malargüe

→ **Destino**
Emergente

→ **Población**
Entre 15.000
y 100.000 habitantes

→ **Atractivos**
dominantes
Natural

A) DATOS BÁSICOS

Es la capital del departamento homónimo. Se encuentra a los pies de la Cordillera de los Andes. Al suroeste está la Caverna de las Brujas, mientras que al este está la Laguna Llanquanelo. Al sur está la Reserva Provincial La Payunia. Mientras que al noroeste se encuentra el centro de esquí Las Leñas. Por su parte, la ciudad es conocida por su Planetario y por su Centro Astronómico.

Atractivos naturales

Entre sus atractivos se destaca la Reserva Natural Laguna de Llanquanelo, con una superficie de 88.000 hectáreas, fue declarada Sitio Ramsar. La reserva se destaca por su importancia ornitológica. En los alrededores del área protegida se destacan los volcanes Carapacho, Trapal y Coral, que forman un conjunto denominado Campo Volcánico de Llanquanelo. La Reserva Natural Caverna de las Brujas es un área natural protegida de unas 128 hectáreas, que incluye una extensa caverna de rocas calizas desarrollada en varias galerías. En el departamento se encuentra la zona más densa y variada de volcanes del mundo, que conforman la Reserva Natural La Payunia con más de 800 conos. La fuerza de los volcanes creó formaciones basálticas que conforman un paisaje semilunar, aquí se destacan el imponente volcán Payún Matrú, los volcanes Payún Liso y Santa María, y el área de las Pampas Negras. La Reserva de Paisaje Protegido Castillos de Pincheira es un monumento natural tallado por acciones erosivas, principalmente, glaciares con extrañas características. El Geo Parque Llano Blanco engloba varios atractivos donde se destacan el Casco de la Antigua Estancia La Urrutia, las ruinas del Molino

Llano Blanco, corrales de pirca, una capilla y un Bosque Petrificado. En Los Molles hay aguas termo minerales de excelentes propiedades curativas. En esta zona se destacan el Pozo de las Ánimas y por el camino de El Infiernillo, al cruzar el puente del río Salado, la cristalina Laguna de la Niña Encantada. El Valle de Las Leñas es uno de los centros de esquí más importantes de Argentina, por la calidad de su nieve y la extensión de sus pistas.

Atractivos culturales

Se pueden visitar el Parque del Ayer, parte de la Estancia de Rufino Ortega, el Molino Histórico Rufino Ortega, declarado Monumento Histórico Nacional, y el Museo Regional Malargüe, que expone piezas de gran valor arqueológico y paleontológico. También se destacan la Torre del Reloj y la Plaza San Martín, la Capilla Histórica Nuestra Señora del Rosario; el Observatorio Pierre Auger, un proyecto astrofísico mundial que busca el origen y naturaleza de los rayos cósmicos ultraenergéticos, y el Planetario de Malargüe.

Ciudades más cercanas

San Rafael a 188 km y Las Leñas a 79 km.

B) ACCESO

Se accede por la Ruta Nacional N°40, que está pavimentada. El paso fronterizo más cercano es el Paso Internacional Pehuenche, a 113 km. Cuenta con el Aeropuerto Comodoro D. Ricardo Salomón, pero no tiene vuelos regulares; a 188 km, en la ciudad de San Rafael está el Aeropuerto Internacional Suboficial Ayudante Santiago Germano.

C) ALOJAMIENTO

Posee 74 establecimientos habilitados, entre hoteles, *hostels*, apart hoteles, cabañas, campings y hosterías.

D) GASTRONOMÍA

Tiene 27 establecimientos habilitados.







E) INFORMACIÓN

Cuenta con 6 agencias de viajes habilitadas, servicio de guías y oficina de información turística.

F) SERVICIOS COMPLEMENTARIOS

Posee servicio de internet, estaciones de servicio y cajeros automáticos. En materia de servicios de salud, hay un hospital, una clínica y tres centros de salud de atención privada.

G) VECTORES DE INVERSIÓN

| Vector | Descripción |
|---|---|
|  Alojamiento | Glampings. |
|  Ocio | Servicios de entretenimiento como complemento a la oferta de turismo de naturaleza. |
|  Gastronomía | Establecimientos con oferta de platos típicos, que resalten los productos regionales. |
|  Transporte | Servicio de <i>transfer</i> para conexión entre destinos de la zona. |
|  Conectividad aérea | Infraestructura y servicios en el Aeropuerto de Malargüe para mejora de frecuencia. |
|  Actividades | Turismo de nieve. |





Valle de Las Leñas

Uno de los centros de esquí de alta montaña más importantes de Argentina, con 30 pistas de esquí de distintos niveles, snowboard y esquí nocturno. Tiene un Parque Aventura que ofrece alternativas para quienes no esquían como, por ejemplo, alquiler de trineos, caminatas guiadas con raquetas de nieve y parador gastronómico.

En verano, hay actividades de turismo aventura y se visita Valle Hermoso, un valle de altura con pequeñas lagunas azules rodeadas por montañas. La Laguna de Valle Hermoso tiene pozos naturales de aguas termales de azufre y la Laguna Larga, avistaje de aves. Además de *trekkings* de distinta dificultad, *mountain bike*, avistaje de aves y escalada, hay cabalgatas para hacer el Cruce Sanmartiano en la Cordillera de los Andes que dura entre 6 y 7 días.

Otros atractivos cercanos son: el Centro Termal Los Molles, la Laguna de la Niña Encantada y el Pozo de las Ánimas.

El Sosneado

→ **Destino**
Incipiente

→ **Población**
Hasta
15.000 habitantes

→ **Atractivos dominantes**
Natural

A) DATOS BÁSICOS

Es una localidad del departamento San Rafael. Es la puerta de acceso a la zona cordillerana del Valle del río Atuel.

Atractivos naturales

Se destacan el río Atuel; el Cerro o Volcán Sosneado de 5.160 metros, un volcán extinto de la era Cenozoica que forma parte de la Caldera del Atuel; el Volcán Overo con sus glaciares eternos; la Laguna El Sosneado; las Termas de El Sosneado, que son aguas termales sulfurosas calentadas por el magma del Volcán Sosneado, y la Flora Fósil del Período Jurásico.

Atractivos culturales

Uno de sus atractivos son las ruinas del Hotel Termas de El Sosneado. Era un hotel de gran lujo con aguas termales que cerró a mediados de la década de 1950 y fue abandonado, un alud lo afectó parcialmente en 1963. También se pueden mencionar las ruinas de la Mina de Azufre Sominar que funcionaba en el Volcán Overo a 4.200 m de altura.

Ciudades más cercanas

San Rafael a 137 km y Malargüe a 52 km.

B) ACCESO

Se accede por la Ruta Nacional N°40, que está pavimentada. El paso fronterizo más cercano es el Paso Internacional Pehuenche, a 250 km. El aeropuerto más cercano es el Aeropuerto Internacional Suboficial Ayudante Santiago Germano de San Rafael, a 137 km, y el Aeropuerto Comodoro D. Ricardo Salomón de Malargüe, pero que no cuenta con vuelos regulares.

C) ALOJAMIENTO

Posee 1 establecimiento habilitado, bajo la tipología de hostería.

D) INFORMACIÓN


No cuenta con agencias de viajes habilitadas, ni con servicios de guías locales, ni con oficina de información turística.

E) SERVICIOS COMPLEMENTARIOS

No cuenta con servicio de internet, ni cajeros automáticos, ni establecimientos de salud, pero sí con una estación de servicio.

F) VECTORES DE INVERSIÓN

| Vector | Descripción |
|--|--|
|  Alojamiento | Hoteles de distintas categorías. |
|  Gastronomía | Establecimientos con oferta de platos típicos, que resalten los productos regionales. |
|  Otros | Servicios sobre la Ruta Nacional N°40 como, por ejemplo, comercios y cajeros automáticos. |
|  Actividades | Incorporar prestadores turísticos vinculados al turismo de naturaleza, especialmente en el área natural protegida. |





Reserva Natural Bosques Telteca

Esta reserva muestra la cara menos conocida de Mendoza, una región desértica dominada por bosques de algarrobo y grandes arenales. La visita permite imaginar cómo era esta provincia antes de la construcción de los sistemas de diques y canales y de la expansión de la industria del vino con el riego.

Telteca, en huarpe, significa “fruto maduro del algarrobo”, y conserva paisajes originales junto a comunidades huarpes que todavía mantienen un vínculo profundo con el algarrobo.

Lugar imperdible para los observadores de aves por especies muy buscadas como el gallito copetón, la lechuza bataraz chaqueña o el cardenal amarillo. Cuenta con una red de senderos de diferente dificultad y duración, además de un área de servicios que permite pasar el día.



**Turismo en
Argentina**



**Secretaría de Turismo,
Ambiente y Deportes**
Vicejefatura de Gabinete del Interior

**Subsecretaría
de Turismo**