

Edición 2023

Estado de implementación de la Ley 26.331

Ley de Presupuestos Mínimos de Protección Ambiental de los Bosques Nativos

Reporte

5

**Ficha nacional y
fichas provinciales**



Ministerio de Ambiente
y Desarrollo Sostenible
Argentina



Autoridades

Presidente de la Nación

Alberto Fernández

Vicepresidenta de la Nación

Cristina Fernández de Kirchner

Jefe de Gabinete de Ministros

Agustín Rossi

Ministro de Ambiente y

Desarrollo Sostenible

Juan Cabandié

Titular de la Unidad de

Gabinete de Asesores

Juan Manuel Vallone

Secretaria de Política

Ambiental en Recursos Naturales

Beatriz Domingorena

Director Nacional de Bosques

Martín Mónaco

Contenido

Ficha Nacional	4
Ficha Provincia de Buenos Aires	6
Ficha Provincia de Catamarca	8
Ficha Provincia de Chaco	10
Ficha Provincia de Chubut	12
Ficha Provincia de Córdoba.....	14
Ficha Provincia de Corrientes	16
Ficha Provincia de Entre Ríos.....	18
Ficha Provincia de Formosa.....	20
Ficha Provincia de Jujuy	22
Ficha Provincia de La Pampa.....	24
Ficha Provincia de La Rioja.....	26
Ficha Provincia de Mendoza	28
Ficha Provincia de Misiones.....	30
Ficha Provincia de Neuquén.....	32
Ficha Provincia de Río Negro.....	34
Ficha Provincia de Salta.....	36
Ficha Provincia de San Juan.....	38
Ficha Provincia de San Luis.....	40
Ficha Provincia de Santa Cruz	42
Ficha Provincia de Santa Fe.....	44
Ficha Provincia de Santiago del Estero.....	46
Ficha Provincia de Tierra del Fuego, Antártida e islas del Atlántico Sur	48
Ficha Provincia de Tucumán.....	50

LEY 26.331

Ley de Presupuestos Mínimos de Protección Ambiental de Bosques Nativos

Ordenamiento Territorial de los Bosques Nativos (OTBN)

- Clasifica a los bosques en 3 categorías de conservación
- Elaborado conforme a los criterios de sustentabilidad ambiental
- Debe realizarse de forma participativa
- Debe actualizarse cada 5 años

53,18

Millones de hectáreas de bosques nativos declaradas

Estado de actualización de los OTBN provinciales



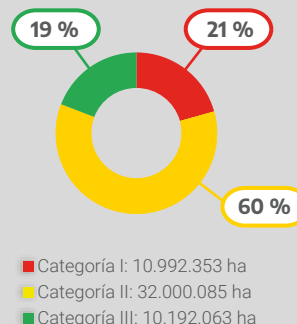
70 %
No actualizó su OTBN



17 %
Actualizó su OTBN y venció el plazo de la 2ª actualización



13 %
Actualizó su OTBN y su plazo está en vigencia



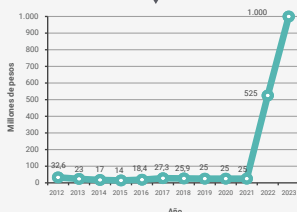
Aplicación del presupuesto

Distribución de las partidas presupuestarias asignadas a la Ley 26.331

Programa Nacional de Protección de Bosques Nativos (PNPBN)

Para asegurar y promover la conservación, restauración, manejo y aprovechamiento sostenible, mantener información actualizada del estado de los bosques, asistir a las provincias.

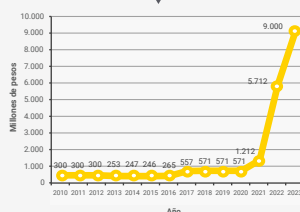
Partidas asignadas al PNPBN



Fondo Nacional para el Enriquecimiento y la Conservación de los Bosques Nativos (FNECBN)

Busca compensar por los servicios ambientales que brindan los bosques nativos.

Partidas asignadas al FNECBN

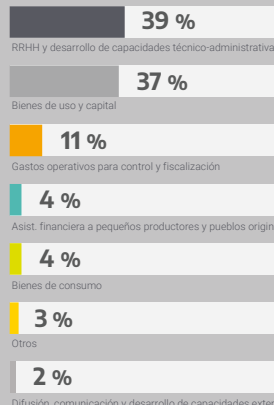


Distribución del FNECBN

Titulares de planes 70 %

Autoridad Local de Aplicación 30 %

Los fondos asignados entre 2018 y 2022 se utilizaron en los siguientes rubros



Los fondos asignados entre 2013 y 2023 se utilizaron en los siguientes rubros

Funcionamiento base

Honorarios, renta y mantenimiento de inmuebles y vehículos

55 %

Gastos estratégicos

Viáticos, eventos, capacitaciones y subsidio a acciones estratégicas

42 %

Fortalecimiento

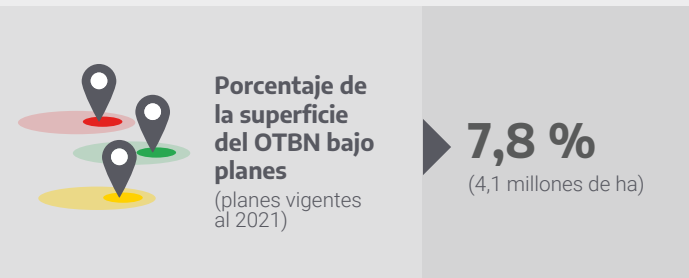
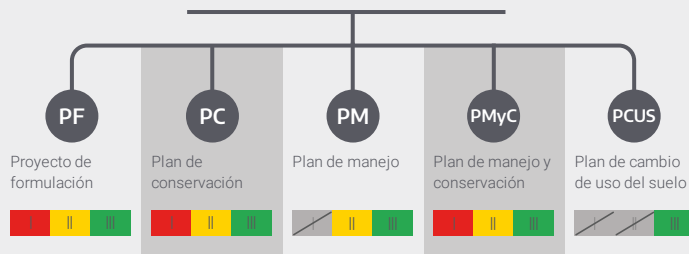
Hardware, equipos y herramientas

3 %

Actividades en los bosques nativos

Toda intervención en los bosques nativos debe estar sujeta a planes

Tipo de planes existentes y categoría de conservación del OTBN en la que puede desarrollarse



Total de proyectos y/o planes compensados económicamente por el FNECBN entre 2010 y 2021

10.103

2.533

Planes vigentes al año 2021



4.253

Personas físicas o jurídicas que fueron beneficiarias del FNECBN entre 2010 y 2021

6.834

Cantidad de profesionales responsables de planes



Modalidades de los planes

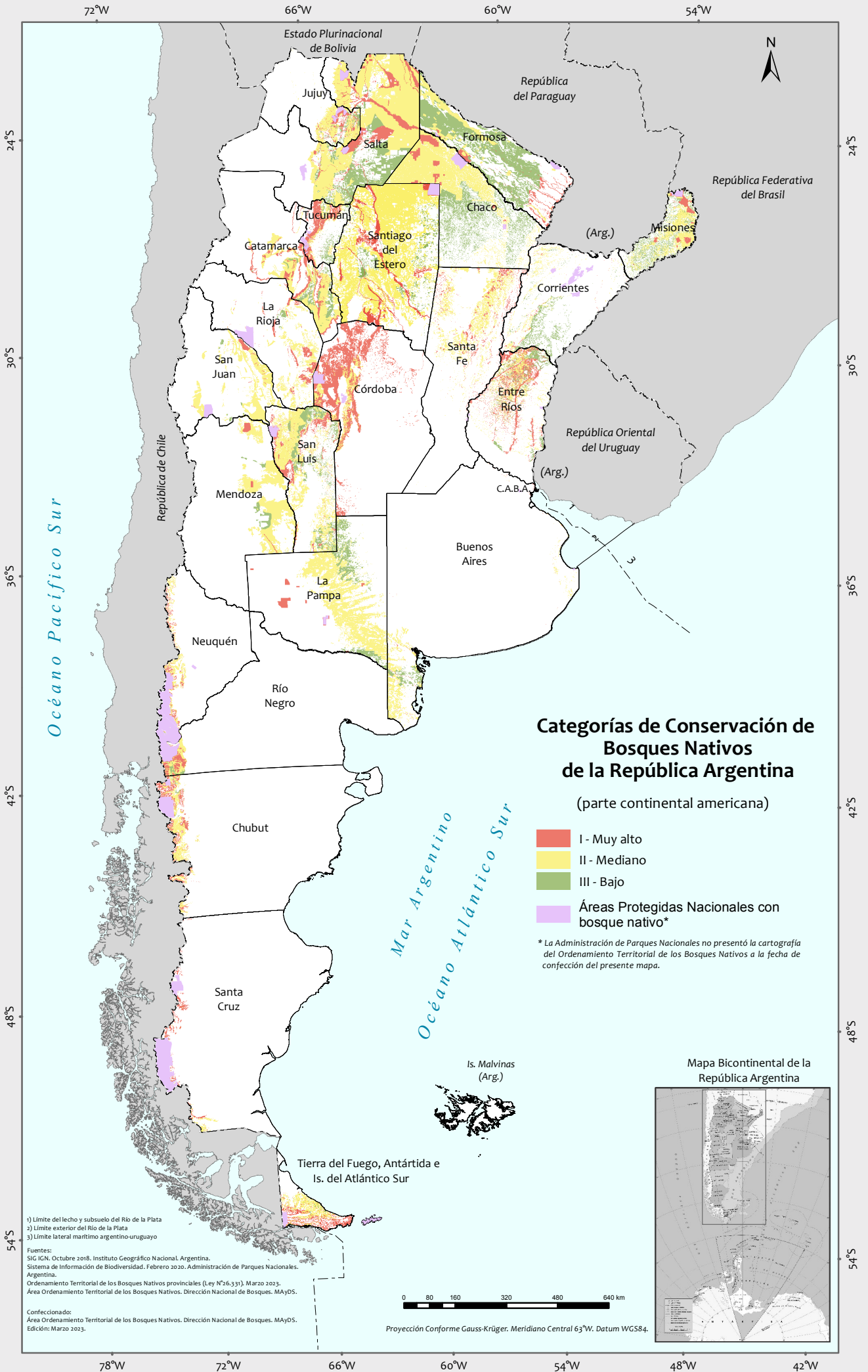
52 % de planes orientados a conservación, recuperación y productos no madereros y servicios



38 % de planes orientados a actividades silvopastoriles



10 % de planes orientados a aprovechamiento forestal



Categorías de Conservación de Bosques Nativos de la República Argentina

(parte continental americana)

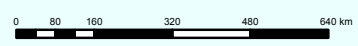
- I - Muy alto
- II - Mediano
- III - Bajo
- Áreas Protegidas Nacionales con bosque nativo*

* La Administración de Parques Nacionales no presentó la cartografía del Ordenamiento Territorial de los Bosques Nativos a la fecha de confección del presente mapa.

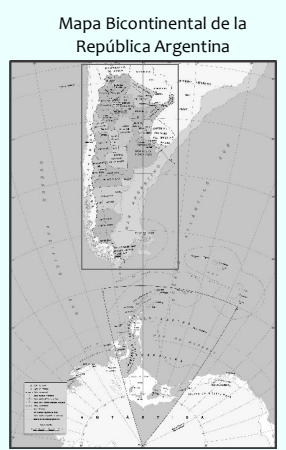
1) Límite del lecho y subsuelo del Río de la Plata
 2) Límite exterior del Río de la Plata
 3) Límite lateral marítimo argentino-uruguayo

Fuentes:
 SIG IGN, Octubre 2018, Instituto Geográfico Nacional, Argentina.
 Sistema de Información de Biodiversidad, Febrero 2020, Administración de Parques Nacionales, Argentina.
 Ordenamiento Territorial de los Bosques Nativos provinciales (Ley N°26.331), Marzo 2023.
 Área Ordenamiento Territorial de los Bosques Nativos, Dirección Nacional de Bosques, MAyOS.

Confliccionado:
 Área Ordenamiento Territorial de los Bosques Nativos, Dirección Nacional de Bosques, MAyOS.
 Edición: Marzo 2023.



Proyección Conforme Gauss-Krüger, Meridiano Central 63°W, Datum WGS84.



Buenos Aires

Ordenamiento Territorial de Bosques Nativos (OTBN)

Ley 14.888


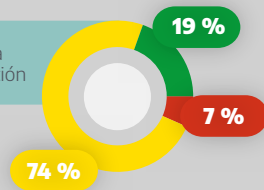
Fecha de sanción: 21 de diciembre de 2016

No actualizado - Plazo previsto **vencido**

969.943 ha

Superficie de bosque nativo declarada en el OTBN

Por categoría de conservación




Lineamientos Técnicos Estratégicos seleccionados Res. COFEMA 360/2018

Biodiversidad Manejo de bosque con ganadería integrada Cuencas Forestales Manejo de bosques en zona de interfase Prevención de incendios Restauración

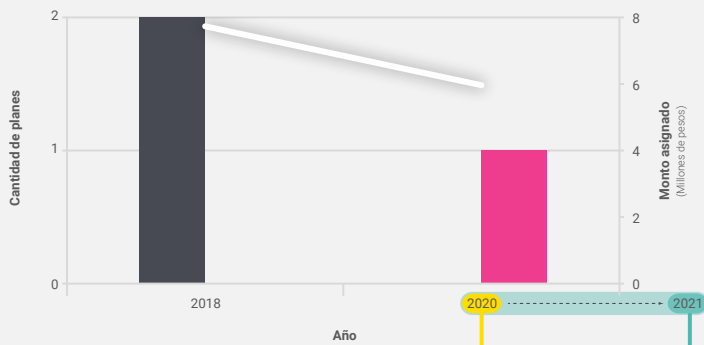
Plan Estratégico de Bosques Nativos de la provincia de Buenos Aires

Plan Estratégico Anual 2022



Planes compensados económicamente por el Fondo Nacional para el Enriquecimiento y la Conservación de los Bosques Nativos (FNECBN)

Evolución de planes y montos asignados

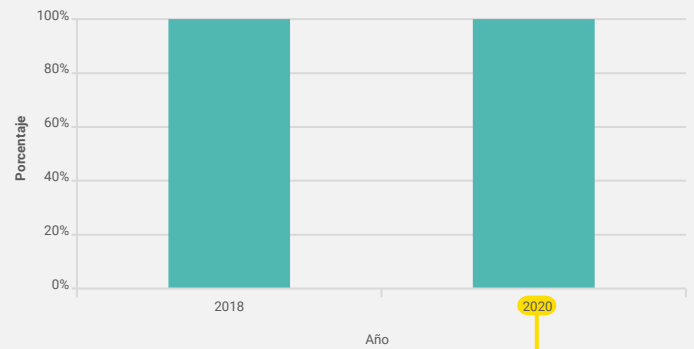


Planes de Manejo (PM) Planes de Conservación (PC) Proyectos de Formulación (PF)
Monto asignado Planes de Manejo y Conservación (PMyC)

Año 2021

La compensación 2021 fue solicitada a través del Plan Estratégico de Bosques Nativos Provincial (2022).

Evolución de la distribución de planes según tipo de titular



En el año 2020 los fondos destinados a Planes se ejecutaron excepcionalmente mediante un único Plan Provincial de Desarrollo Forestal (Res. MAYDS 98/2020).

Planes vigentes* al año 2021 por modalidad

Modalidades	Sup. (ha)	Cantidad
Silvopastoril (SP)	-	-
Silvopastoril y otras	-	-
Productos forestales no madereros y Servicios (PNMys)	-	-
Aprovechamiento forestal (AF)	-	-
Conservación (CON)	29	1
Recuperación (REC)	1.367	1
Total	1.396	2



Porcentaje de la superficie del OTBN provincial bajo planes (planes vigentes al 2021)

0,14 %
(1.396 ha)

Por categoría de conservación



No se registran Planes de cambio de uso del suelo declarados por la Autoridad Local de Aplicación

2 Planes de Conservación

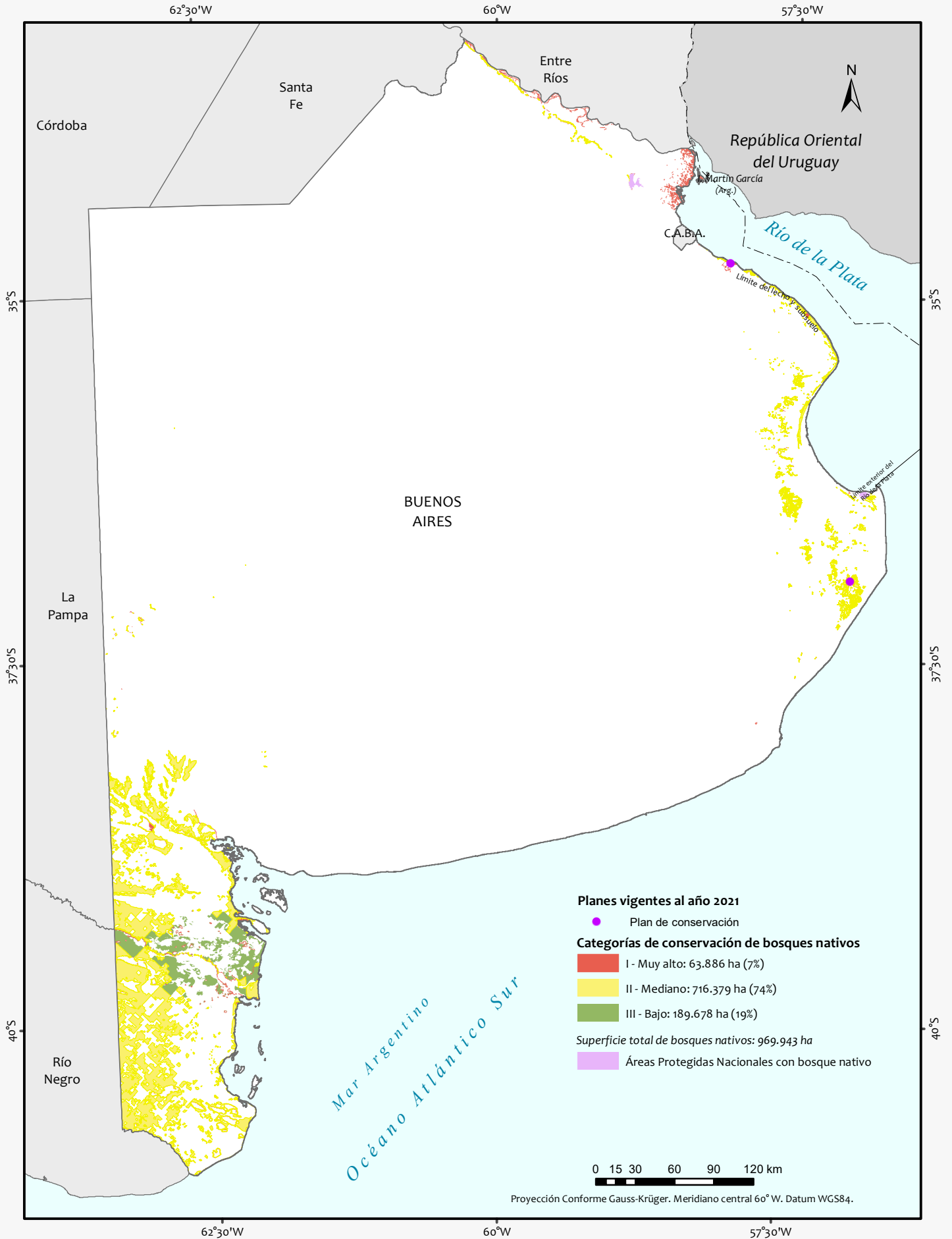
Duración promedio de planes: 5 años

Referencias: Los planes pueden presentar una o varias modalidades. Para la siguiente clasificación, aquellos planes con más de una modalidad han sido agrupados de acuerdo a su preponderancia conforme el siguiente orden: SP, AF, CON, REC, PNMys

* Planes vigentes: Incluye planes compensados y no compensados económicamente

Ordenamiento Territorial de los Bosques Nativos y localización de Planes al año 2021

Provincia de Buenos Aires



Fuentes:

- La Administración de Parques Nacionales no presentó la cartografía del Ordenamiento Territorial de los Bosques Nativos a la fecha de confección del presente mapa.

- SIG IGN. Octubre 2018. Instituto Geográfico Nacional. República Argentina.
 - Sistema de Información de Biodiversidad. Febrero 2020. Administración de Parques Nacionales. Argentina.
 - Ordenamiento Territorial de los Bosques Nativos provinciales (Ley 26.331). Diciembre 2022.
 Edición: Mayo 2023.

Catamarca

Ordenamiento Territorial de Bosques Nativos (OTBN)

Ley 5.311

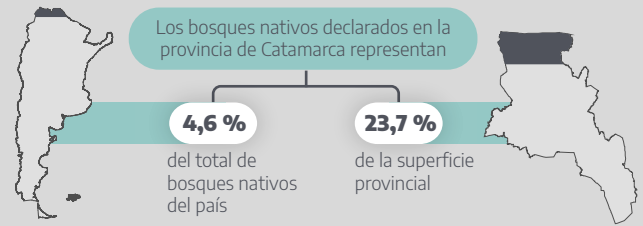
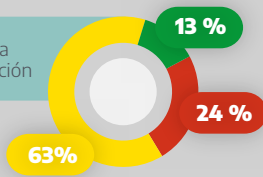
Fecha de sanción: 9 de septiembre de 2010

No actualizado - Plazo previsto **vencido**

2.433.682 ha

Superficie de bosque nativo declarada en el OTBN

Por categoría de conservación



Lineamientos Técnicos Estratégicos seleccionados Res. COFEMA 360/2018

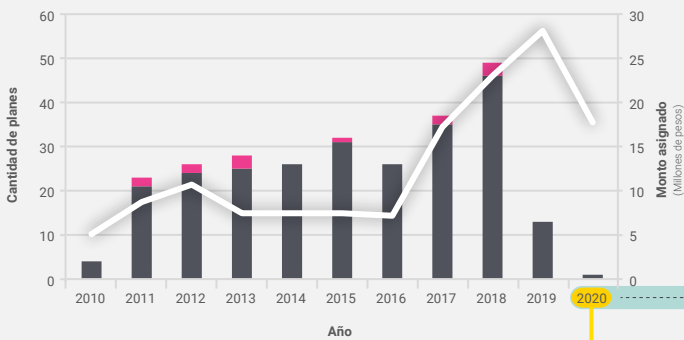
Biodiversidad | Manejo de bosque con ganadería integrada | Cuencas Forestales | Manejo de bosques en zona de interfase | Prevención de incendios | Restauración

Plan Estratégico de Bosques Nativos de la provincia de Catamarca

Plan Estratégico Anual 2022

Planes compensados económicamente por el Fondo Nacional para el Enriquecimiento y la Conservación de los Bosques Nativos (FNECBN)

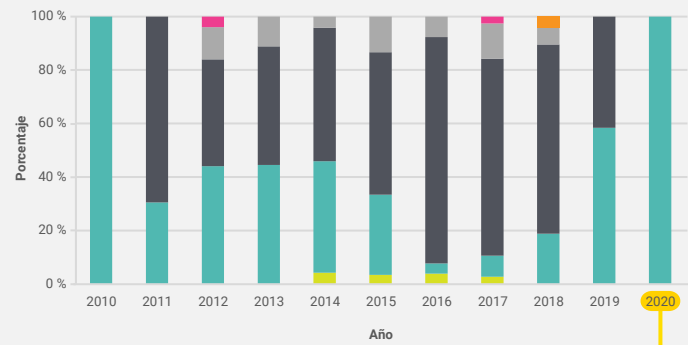
Evolución de planes y montos asignados



Planes de Manejo (PM) | Planes de Conservación (PC) | Proyectos de Formulación (PF) | Monto asignado | Planes de Manejo y Conservación (PMyC)

Año 2021
La compensación 2021 fue solicitada a través del Plan Estratégico de Bosques Nativos Provincial (2022).

Evolución de la distribución de planes según tipo de titular



Comunidad indígena/campesina | Organismo gubernamental | Otras instituciones | Empresa | Sin especificar | Particular

En el año 2020 los fondos destinados a Planes se ejecutaron excepcionalmente mediante un único Plan Provincial de Desarrollo Forestal (Res. MAYDS 98/2020).

Planes vigentes* al año 2021 por modalidad

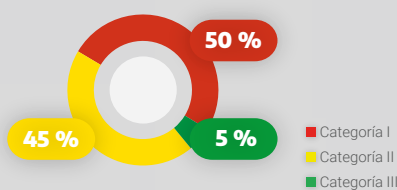
Modalidades	Sup. (ha)	Cantidad
Silvopastoril (SP)	537	2
Silvopastoril y otras	2.202	8
Productos forestales no madereros y Servicios (PNMYS)	1.412	4
Aprovechamiento forestal (AF)	-	-
Conservación (CON)	232.014	48
Recuperación (REC)	6.205	23
Total	242.190	86



Porcentaje de la superficie del OTBN provincial bajo planes (planes vigentes al 2021)

10 %
(242.190 ha)

Por categoría de conservación



2

Planes de cambio de uso del suelo declarados por la Autoridad Local de Aplicación (10.082 ha)

70 Planes de Conservación | 14 Planes de Manejo | 2 Planes de Manejo y Cons.

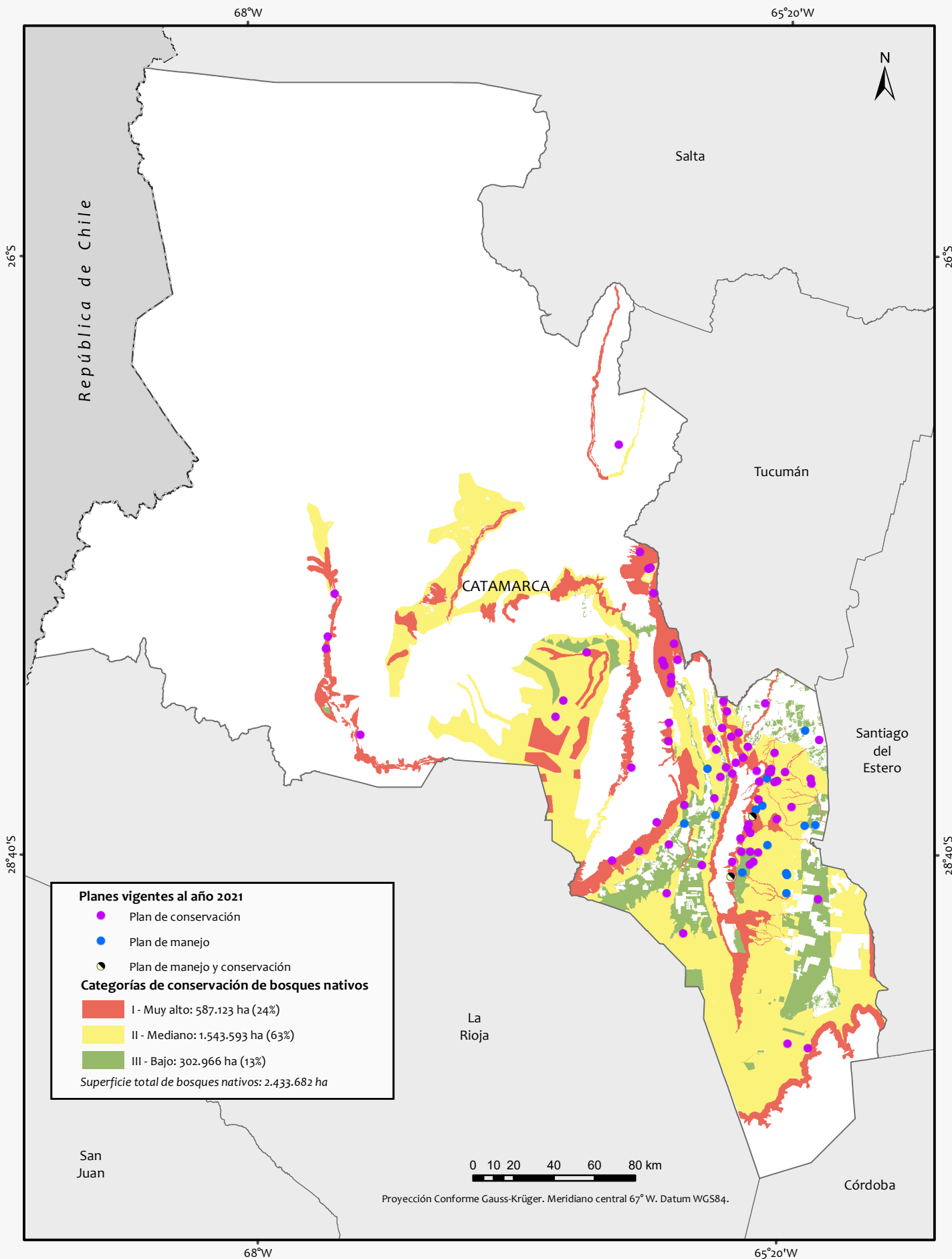
Duración promedio de planes: **10 años**

Referencias: Los planes pueden presentar una o varias modalidades. Para la siguiente clasificación, aquellos planes con más de una modalidad han sido agrupados de acuerdo a su preponderancia conforme el siguiente orden: SP, AF, CON, REC, PNMYS

* Planes vigentes: Incluye planes compensados y no compensados económicamente

Ordenamiento Territorial de los Bosques Nativos y localización de Planes al año 2021

Provincia de Catamarca



- La Administración de Parques Nacionales no presentó la cartografía del Ordenamiento Territorial de los Bosques Nativos a la fecha de confección del presente mapa.

Fuentes:
 - SIG IGN. Octubre 2018. Instituto Geográfico Nacional. República Argentina.
 - Sistema de Información de Biodiversidad. Febrero 2020. Administración de Parques Nacionales. Argentina.
 - Ordenamiento Territorial de los Bosques Nativos provinciales (Ley 26.331). Diciembre 2022.
 Edición: Mayo 2023.

Chaco

Ordenamiento Territorial de Bosques Nativos (OTBN)

Ley 6.409

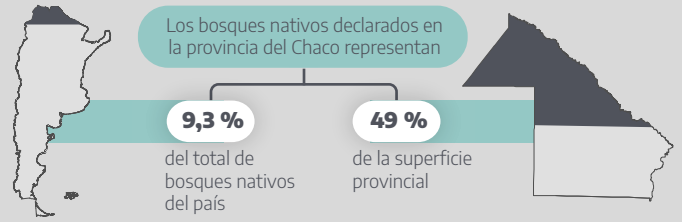
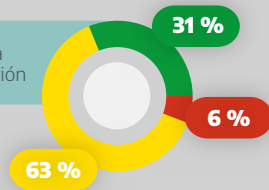
Fecha de sanción: 24 de septiembre de 2009

No actualizado - Plazo previsto **vencido**

4.920.000 ha

Superficie de bosque nativo declarada en el OTBN

Por categoría de conservación




Lineamientos Técnicos Estratégicos seleccionados Res. COFEMA 360/2018

Biodiversidad | Manejo de bosque con ganadería integrada | Cuencas Forestales | Manejo de bosques en zona de interfase | Prevención de incendios | Restauración

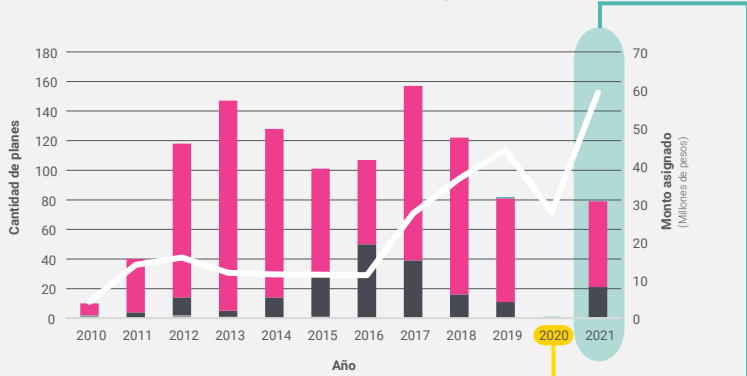
Plan Estratégico de Bosques Nativos de la provincia del Chaco

Plan Estratégico Anual 2022



Planes compensados económicamente por el Fondo Nacional para el Enriquecimiento y la Conservación de los Bosques Nativos (FNECBN)

Evolución de planes y montos asignados

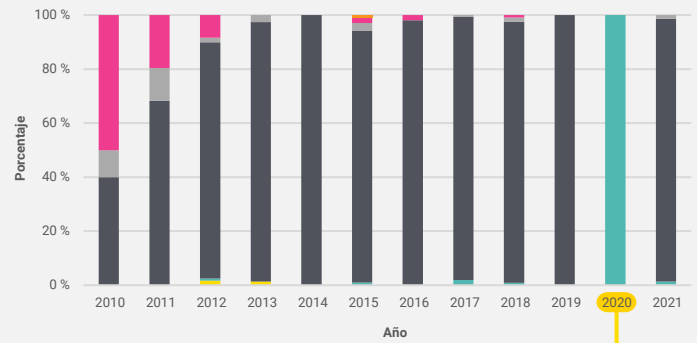


Planes de Manejo (PM) | Planes de Conservación (PC) | Proyectos de Formulación (PF) | Monto asignado | Planes de Manejo y Conservación (PMyC)

Año 2021

79 Planes compensados al 2021 | **21** Planes de Conservación | **58** Planes de Manejo

Evolución de la distribución de planes según tipo de titular



Comunidad indígena/ campesina | Organismo gubernamental | Otras instituciones | Empresa | Sin especificar | Particular

En el año 2020 los fondos destinados a Planes se ejecutaron excepcionalmente mediante un único Plan Provincial de Desarrollo Forestal (Res. MAYDS 98/2020).

Planes vigentes* al año 2021 por modalidad

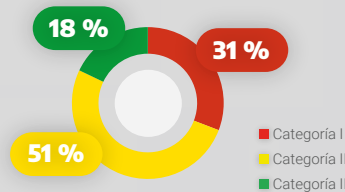
Modalidades	Sup. (ha)	Cantidad
Silvopastoril (SP)	74.463	288
Silvopastoril y otras	31.947	29
Productos forestales no madereros y Servicios (PNMyS)	9.341	8
Aprovechamiento forestal (AF)	14.821	82
Conservación (CON)	67.303	118
Recuperación (REC)	8.624	139
Total	206.499	664



Porcentaje de la superficie del OTBN provincial bajo planes (planes vigentes al 2021)

4,1 %
(206.499 ha)

Por categoría de conservación



114

Planes de cambio de uso del suelo declarados por la Autoridad Local de Aplicación (36.865 ha)

151 Planes de Conservación | **507** Planes de Manejo | **6** Planes de Manejo y Cons.

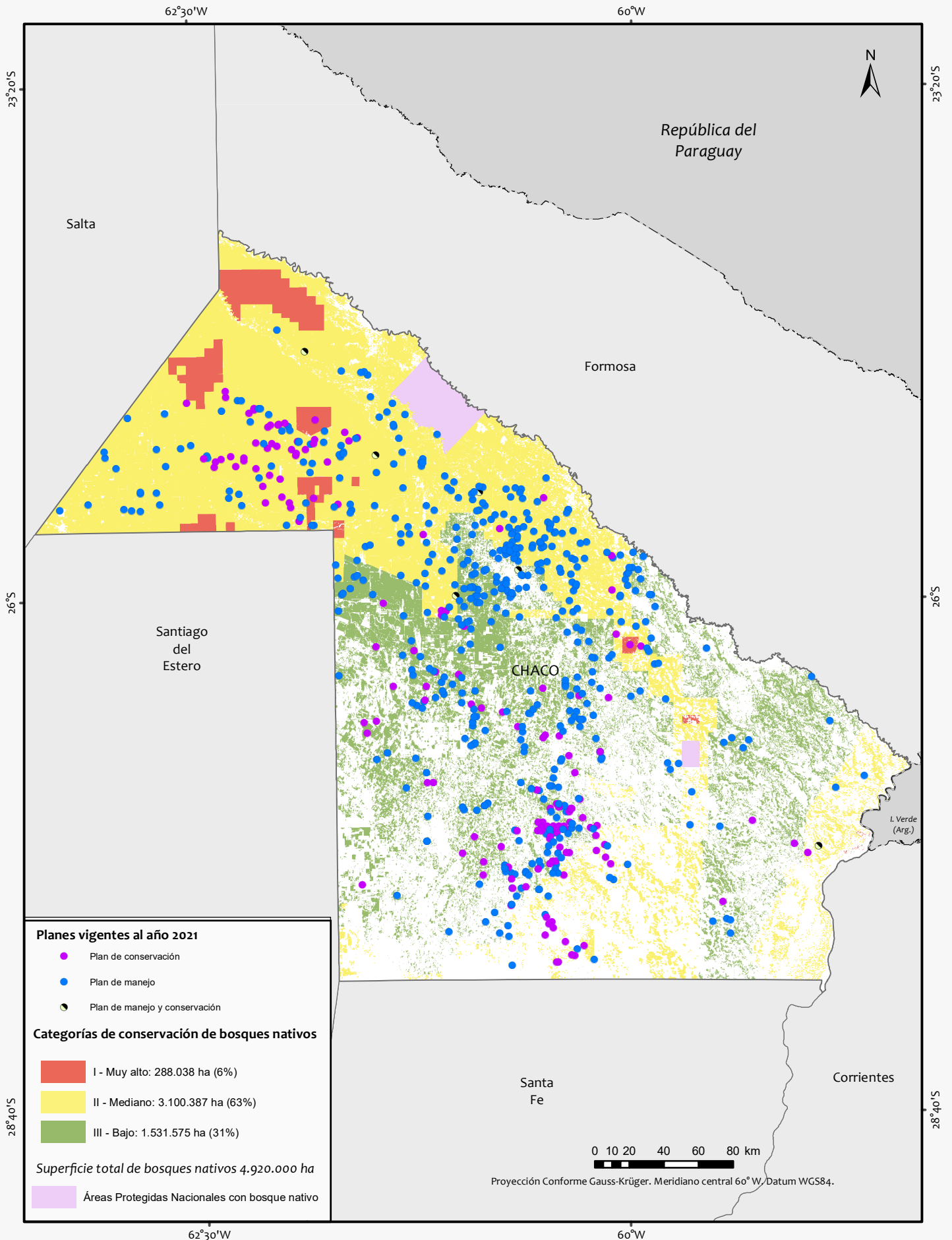
Duración promedio de planes: **12 años**

Referencias: Los planes pueden presentar una o varias modalidades. Para la siguiente clasificación, aquellos planes con más de una modalidad han sido agrupados de acuerdo a su preponderancia conforme el siguiente orden: SP, AF, CON, REC, PNMyS

* Planes vigentes: Incluye planes compensados y no compensados económicamente

Ordenamiento Territorial de los Bosques Nativos y localización de Planes al año 2021

Provincia del Chaco



- La Administración de Parques Nacionales no presentó la cartografía del Ordenamiento Territorial de los Bosques Nativos a la fecha de confección del presente mapa.

Fuentes:

- SIG IGN. Octubre 2018. Instituto Geográfico Nacional. República Argentina.
 - Sistema de Información de Biodiversidad. Febrero 2020. Administración de Parques Nacionales. Argentina.
 - Ordenamiento Territorial de los Bosques Nativos provinciales (Ley 26.331). Diciembre 2022.
- Edición: Mayo 2023.

Chubut

Ordenamiento Territorial de Bosques Nativos (OTBN)

Ley XVII-92


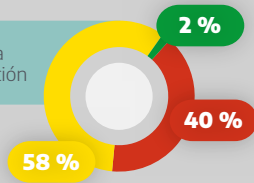
Fecha de sanción: 17 de junio de 2010

No actualizado - Plazo previsto **vencido**

1.052.171 ha

Superficie de bosque nativo declarada en el OTBN

Por categoría de conservación




Lineamientos Técnicos Estratégicos seleccionados Res. COFEMA 360/2018

Biodiversidad Manejo de bosque con ganadería integrada Cuencas Forestales Manejo de bosques en zona de interfase Prevención de incendios Restauración

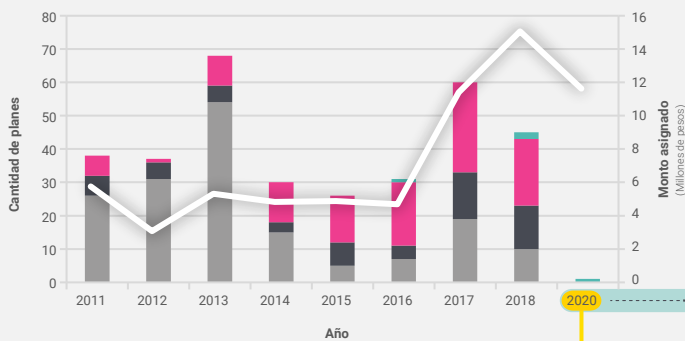
Plan Estratégico de Bosques Nativos de la provincia del Chubut

Plan Estratégico Anual 2022



Planes compensados económicamente por el Fondo Nacional para el Enriquecimiento y la Conservación de los Bosques Nativos (FNECBN)

Evolución de planes y montos asignados

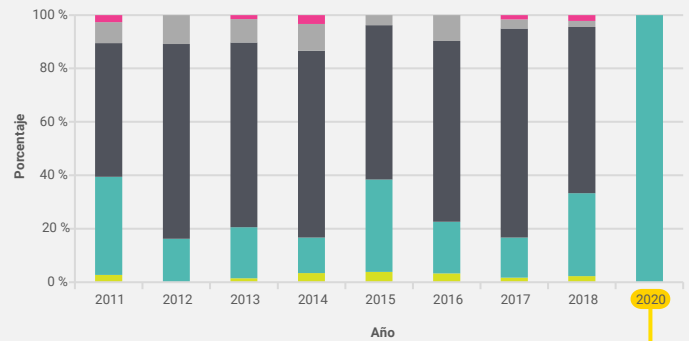


Planes de Manejo (PM) Planes de Conservación (PC) Proyectos de Formulación (PF)
Monto asignado Planes de Manejo y Conservación (PMyC)

Año 2021

La compensación 2021 fue solicitada a través del Plan Estratégico de Bosques Nativos Provincial (2022).

Evolución de la distribución de planes según tipo de titular



Comunidad indígena/ campesina Organismo gubernamental
Otras instituciones Empresa Sin especificar Particular

En el año 2020 los fondos destinados a Planes se ejecutaron excepcionalmente mediante un único Plan Provincial de Desarrollo Forestal (Res. MAYDS 98/2020).

Planes vigentes* al año 2021 por modalidad

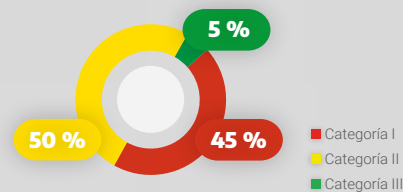
Modalidades	Sup. (ha)	Cantidad
Silvopastoril (SP)	1.442	4
Silvopastoril y otras	19.068	20
Productos forestales no madereros y Servicios (PNMys)	105	2
Aprovechamiento forestal (AF)	2.039	6
Conservación (CON)	126.993	18
Recuperación (REC)	2.145	6
Total	151.791	56



Porcentaje de la superficie del OTBN provincial bajo planes (planes vigentes al 2021)

14 %
(151.791 ha)

Por categoría de conservación



No se registran Planes de cambio de uso del suelo declarados por la Autoridad Local de Aplicación

17 Planes de Conservación 35 Planes de Manejo 4 Planes de Manejo y Cons.

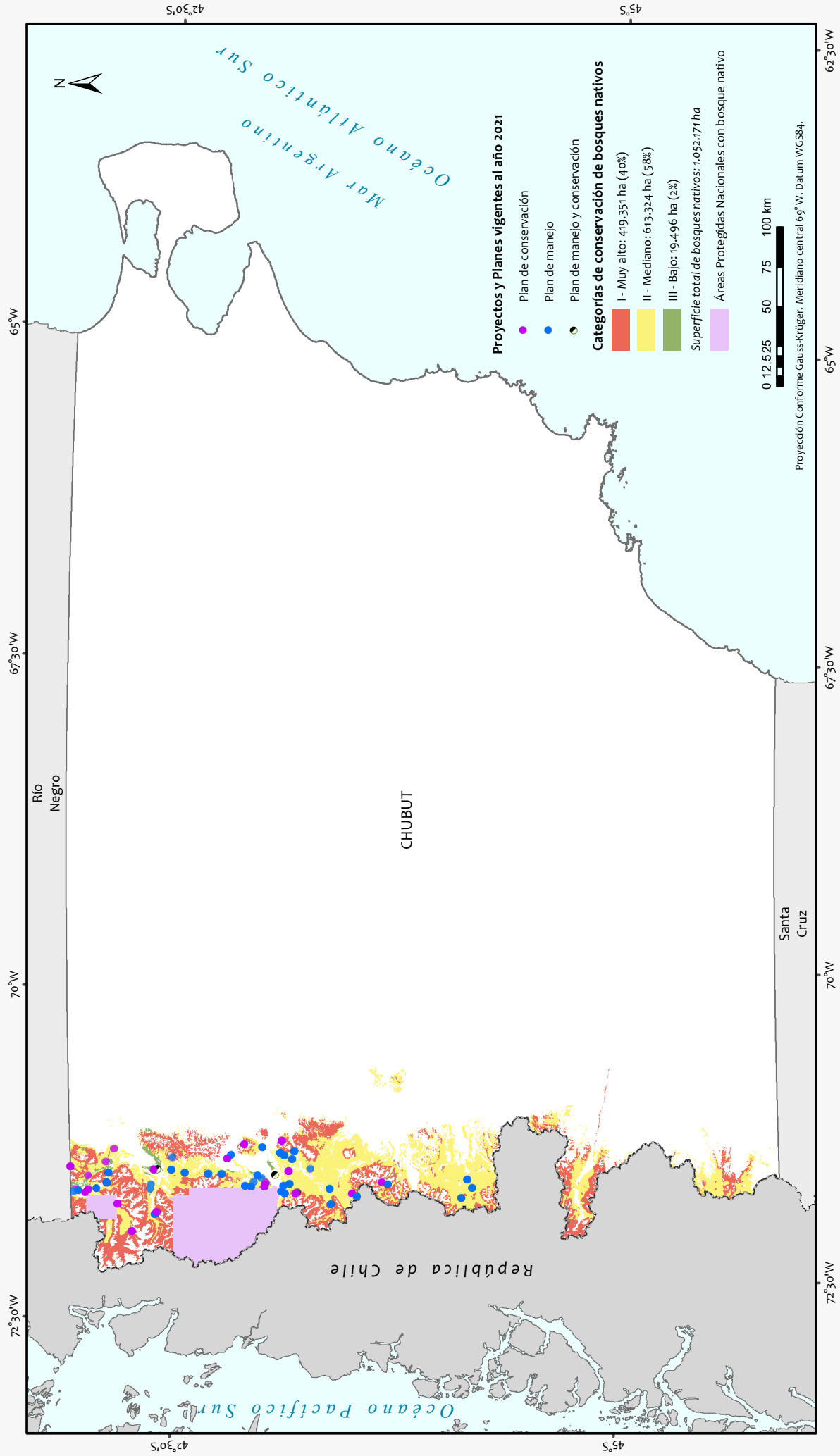
Duración promedio de planes: **11 años**

Referencias: Los planes pueden presentar una o varias modalidades. Para la siguiente clasificación, aquellos planes con más de una modalidad han sido agrupados de acuerdo a su preponderancia conforme el siguiente orden: SP, AF, CON, REC, PNMys

* Planes vigentes: Incluye planes compensados y no compensados económicamente

Ordenamiento Territorial de los Bosques Nativos y localización de Planes al año 2021

Provincia del Chubut



Fuentes:

- SIG IGN. Octubre 2018. Instituto Geográfico Nacional. República Argentina.
- Sistema de Información de Biodiversidad. Febrero 2020. Administración de Parques Nacionales. Argentina.
- Ordenamiento Territorial de los Bosques Nativos provinciales (Ley 26.331). Diciembre 2022.

Edición: Mayo 2023.

- La Administración de Parques Nacionales no presentó la cartografía del Ordenamiento Territorial de los Bosques Nativos a la fecha de confección del presente mapa.

Córdoba

Ordenamiento Territorial de Bosques Nativos (OTBN)

Ley 9.184

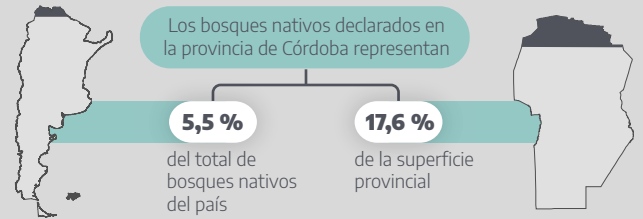
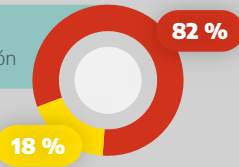
Fecha de sanción: 5 de agosto de 2010

No actualizado - Plazo previsto **vencido**

2.923.985 ha

Superficie de bosque nativo declarada en el OTBN

Por categoría de conservación




Lineamientos Técnicos Estratégicos seleccionados Res. COFEMA 360/2018

Biodiversidad Manejo de bosque con ganadería integrada Cuencas Forestales Manejo de bosques en zona de interfase Prevención de incendios Restauración

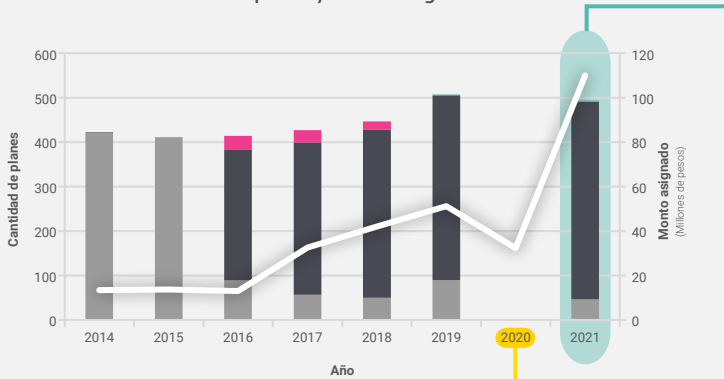
Plan Estratégico de Bosques Nativos de la provincia de Córdoba

Plan Estratégico Anual 2022



Planes compensados económicamente por el Fondo Nacional para el Enriquecimiento y la Conservación de los Bosques Nativos (FNECBN)

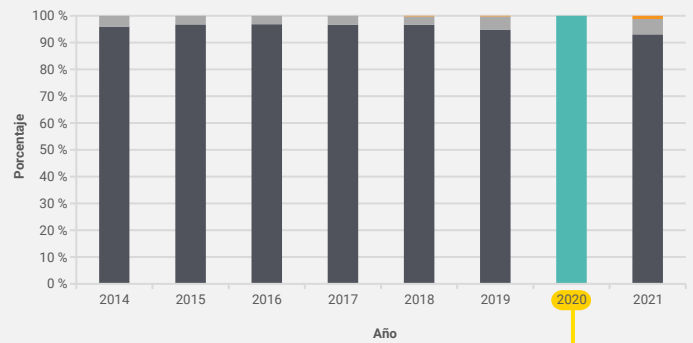
Evolución de planes y montos asignados



Planes de Manejo (PM) Planes de Conservación (PC) Proyectos de Formulación (PF) Monto asignado Planes de Manejo y Conservación (PMyC)

Año 2021
 494 Planes compensados al 2021 47 Proyectos de Formulación 443 Planes de Conservación 1 Planes de Manejo 3 Planes de Manejo y Cons.

Evolución de la distribución de planes según tipo de titular



Comunidad indígena/ campesina Organismo gubernamental Otras instituciones Empresa Sin especificar Particular

En el año 2020 los fondos destinados a Planes se ejecutaron excepcionalmente mediante un único Plan Provincial de Desarrollo Forestal (Res. MAYDS 98/2020).

Planes vigentes* al año 2021 por modalidad

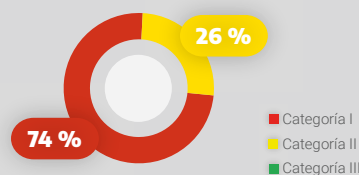
Modalidades	Sup. (ha)	Cantidad
Silvopastoril (SP)	-	-
Silvopastoril y otras	-	-
Productos forestales no madereros y Servicios (PNMYS)	-	-
Aprovechamiento forestal (AF)	1.530	2
Conservación (CON)	317.640	493
Recuperación (REC)	644	4
Proyecto de Formulación (PF)	-	49
Total	319.814	548



Porcentaje de la superficie del OTBN provincial bajo planes (planes vigentes al 2021)

11 %
(319.814 ha)

Por categoría de conservación



No se registran Planes de cambio de uso del suelo declarados por la Autoridad Local de Aplicación

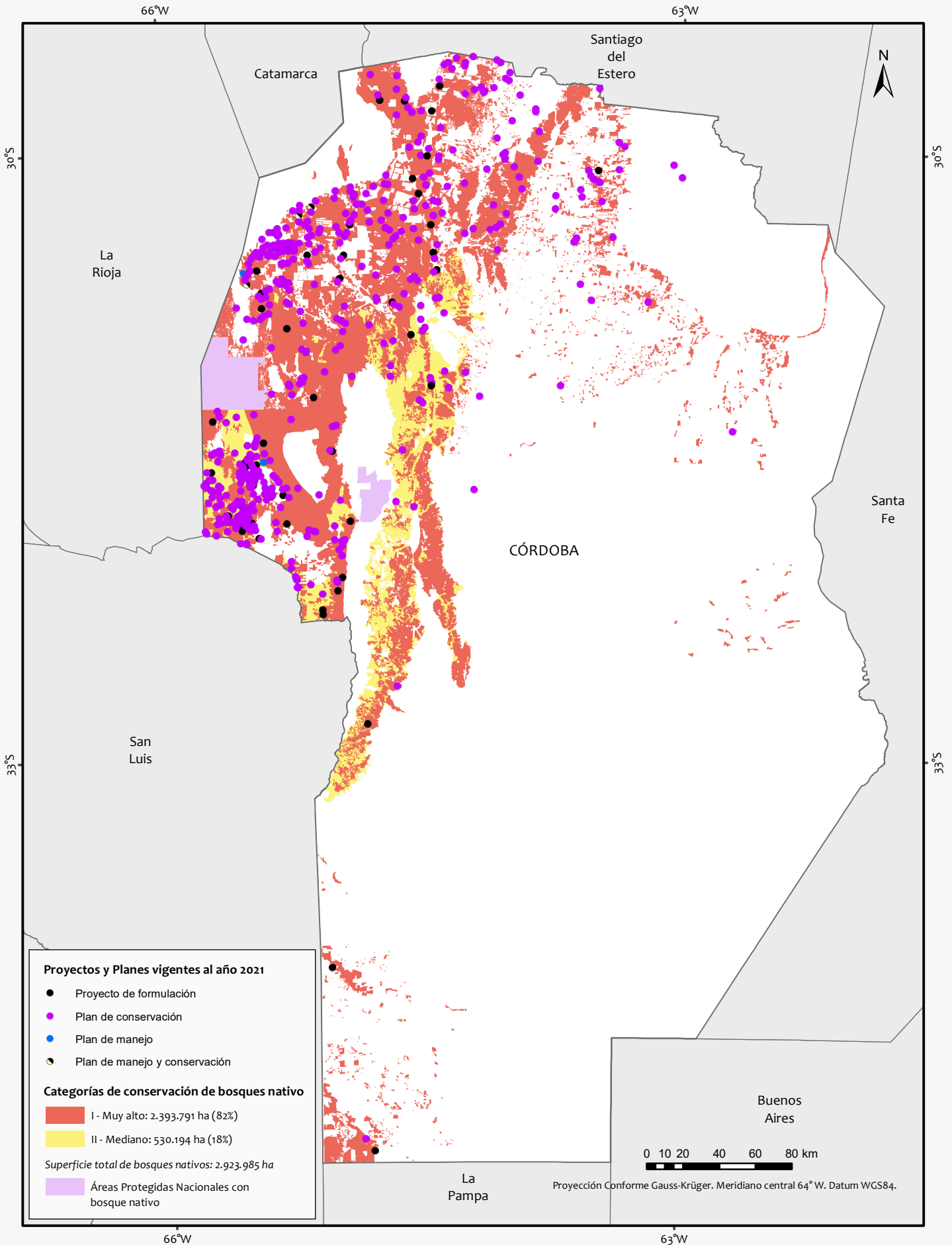
49 Proyectos de Formulación 494 Planes de Conservación 2 Planes de Manejo 3 Planes de Manejo y Cons. Duración promedio de planes: **6 años**

Referencias: Los planes pueden presentar una o varias modalidades. Para la siguiente clasificación, aquellos planes con más de una modalidad han sido agrupados de acuerdo a su preponderancia conforme el siguiente orden: SP, AF, CON, REC, PNMYS

* Planes vigentes: Incluye planes compensados y no compensados económicamente

Ordenamiento Territorial de los Bosques Nativos y localización de Planes al año 2021

Provincia de Córdoba



- La Administración de Parques Nacionales no presentó la cartografía del Ordenamiento Territorial de los Bosques Nativos a la fecha de confección del presente mapa.

Fuentes:

- SIG IGN. Octubre 2018. Instituto Geográfico Nacional. República Argentina.
- Sistema de Información de Biodiversidad. Febrero 2020. Administración de Parques Nacionales. Argentina.
- Ordenamiento Territorial de los Bosques Nativos provinciales (Ley 26.331). Diciembre 2022. Edición: Mayo 2023.

Corrientes

Ordenamiento Territorial de Bosques Nativos (OTBN)

Ley 5.974

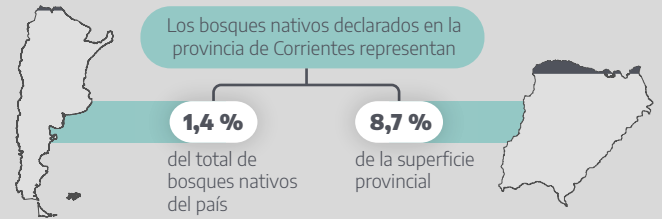
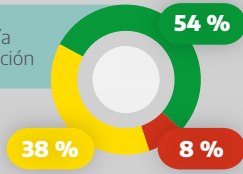
Fecha de sanción: 26 de mayo de 2010

No actualizado - Plazo previsto **vencido**

770.319 ha

Superficie de bosque nativo declarada en el OTBN


Por categoría de conservación




Lineamientos Técnicos Estratégicos seleccionados Res. COFEMA 360/2018

Biodiversidad Manejo de bosque con ganadería integrada Cuencas Forestales Manejo de bosques en zona de interfase Prevención de incendios Restauración

Plan Estratégico de Bosques Nativos de la provincia de Corrientes

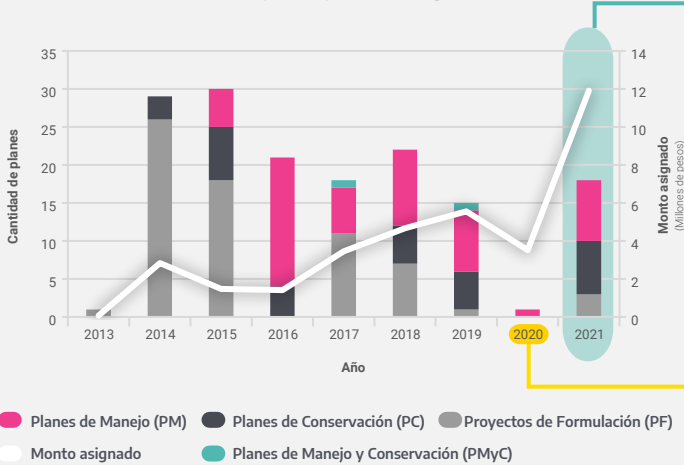


Plan Estratégico Anual 2022



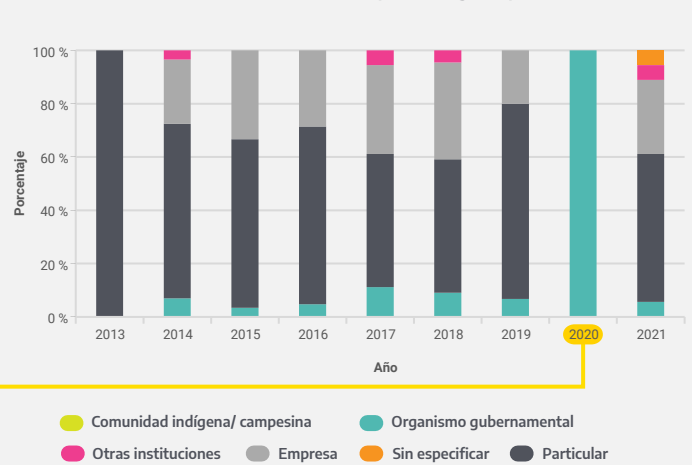
Planes compensados económicamente por el Fondo Nacional para el Enriquecimiento y la Conservación de los Bosques Nativos (FNECBN)

Evolución de planes y montos asignados



Año 2021
 18 Planes compensados al 2021 3 Proyectos de Formulación 7 Planes de Conservación 8 Planes de Manejo

Evolución de la distribución de planes según tipo de titular



En el año 2020 los fondos destinados a Planes se ejecutaron excepcionalmente mediante un único Plan Provincial de Desarrollo Forestal (Res. MAYDS 98/2020).

Planes vigentes* al año 2021 por modalidad

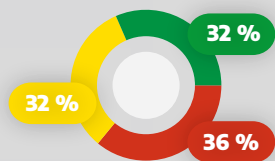
Modalidades	Sup. (ha)	Cantidad
Silvopastoril (SP)	1.780	14
Silvopastoril y otras	469	4
Productos forestales no madereros y Servicios (PNMYS)	-	-
Aprovechamiento forestal (AF)	-	-
Conservación (CON)	3.259	9
Recuperación (REC)	55	1
Proyecto de Formulación (PF)	-	3
Total	5.564	31



Porcentaje de la superficie del OTBN provincial bajo planes (planes vigentes al 2021)

0,7 %
(5.564 ha)

Por categoría de conservación



No se registran Planes de cambio de uso del suelo declarados por la Autoridad Local de Aplicación

3 Proyectos de Formulación 10 Planes de Conservación 18 Planes de Manejo

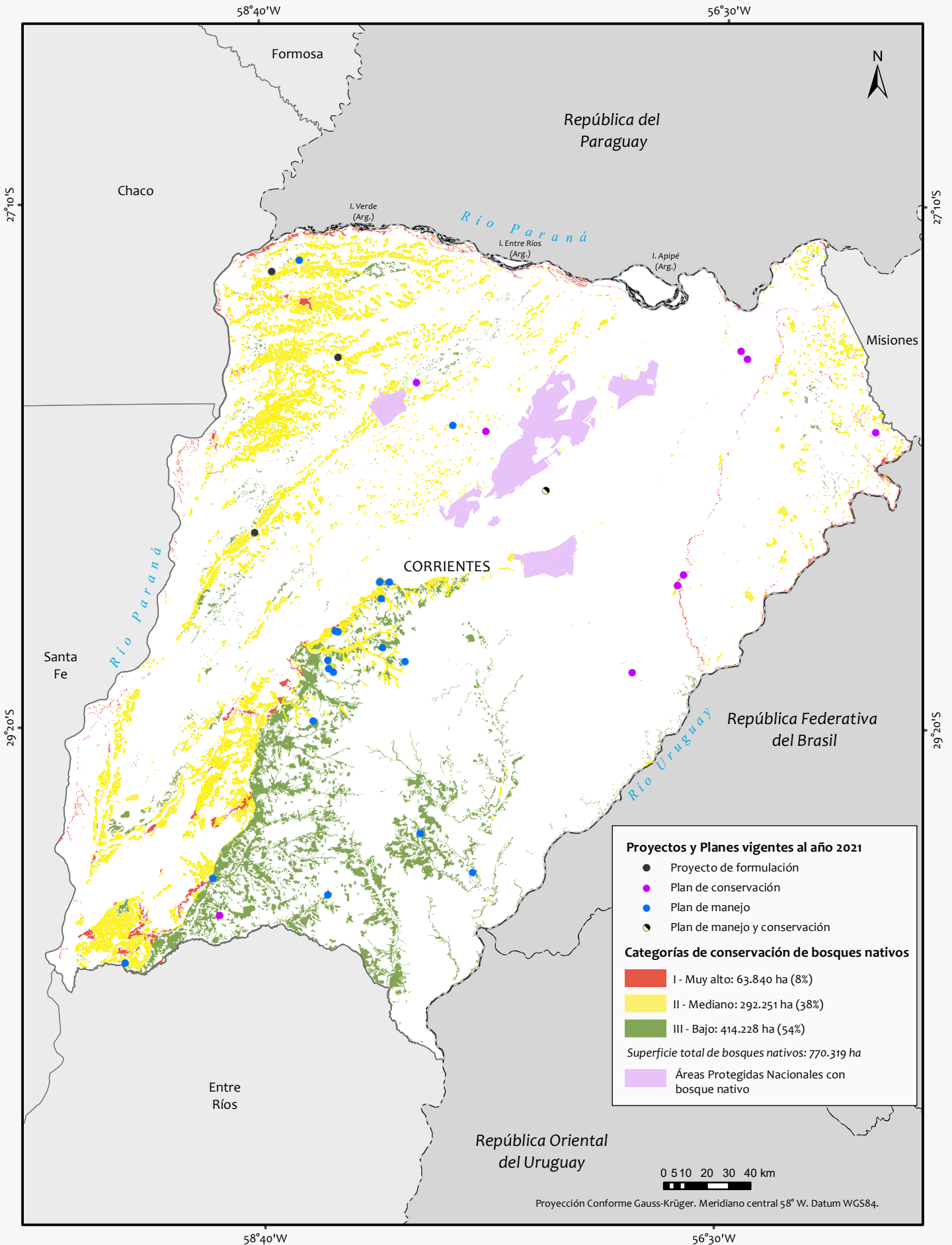
Duración promedio de planes: **5 años**

Referencias: Los planes pueden presentar una o varias modalidades. Para la siguiente clasificación, aquellos planes con más de una modalidad han sido agrupados de acuerdo a su preponderancia conforme el siguiente orden: SP, AF, CON, REC, PNMYS

* Planes vigentes: Incluye planes compensados y no compensados económicamente

Ordenamiento Territorial de los Bosques Nativos y localización de Planes al año 2021

Provincia de Corrientes



- La Administración de Parques Nacionales no presentó la cartografía del Ordenamiento Territorial de los Bosques Nativos a la fecha de confección del presente mapa.

Fuentes:

- SIG IGN. Octubre 2018. Instituto Geográfico Nacional. República Argentina.
- Sistema de Información de Biodiversidad. Febrero 2020. Administración de Parques Nacionales. Argentina.
- Ordenamiento Territorial de los Bosques Nativos provinciales (Ley 26.331). Diciembre 2022.
Edición: Mayo 2023.

Entre Ríos

Ordenamiento Territorial de Bosques Nativos (OTBN)

Ley 10.284

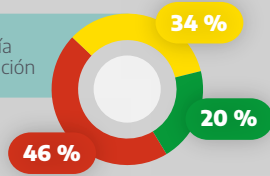
Fecha de sanción: 28 de marzo de 2014

No actualizado - Plazo previsto **vencido**

1.920.775 ha

Superficie de bosque nativo declarada en el OTBN

Por categoría de conservación



Los bosques nativos declarados en la provincia de Entre Ríos representan

3,6 %

del total de bosques nativos del país

24,3 %

de la superficie provincial



Lineamientos Técnicos Estratégicos seleccionados Res. COFEMA 360/2018

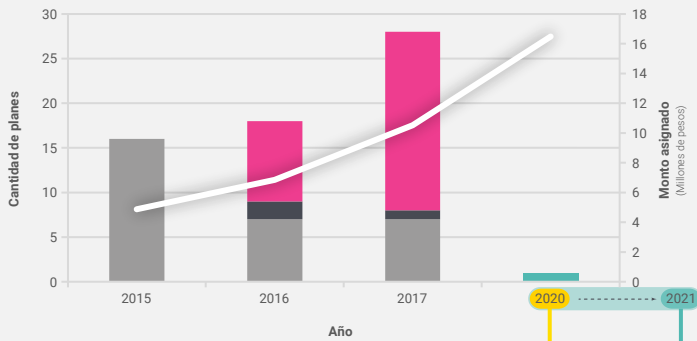
Biodiversidad Manejo de bosque con ganadería integrada Cuencas Forestales Manejo de bosques en zona de interfase Prevención de incendios Restauración

Plan Estratégico de Bosques Nativos de la provincia de Entre Ríos

Plan Estratégico Anual 2022

Planes compensados económicamente por el Fondo Nacional para el Enriquecimiento y la Conservación de los Bosques Nativos (FNECBN)

Evolución de planes y montos asignados

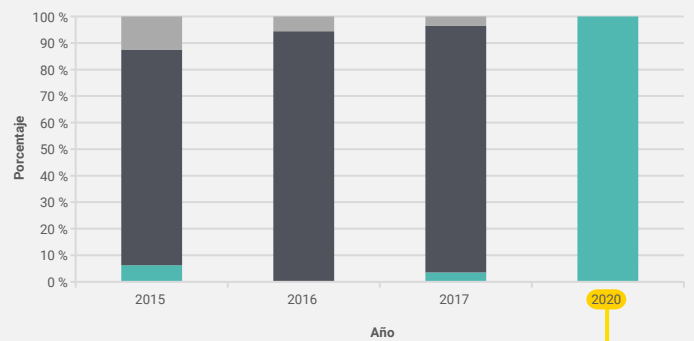


Planes de Manejo (PM) Planes de Conservación (PC) Proyectos de Formulación (PF)
Monto asignado Planes de Manejo y Conservación (PMyC)

Año 2021

La compensación 2021 fue solicitada a través del Plan Estratégico de Bosques Nativos Provincial (2022).

Evolución de la distribución de planes según tipo de titular



Comunidad indígena/campesina Organismo gubernamental
Otras instituciones Empresa Sin especificar Particular

En el año 2020 los fondos destinados a Planes se ejecutaron excepcionalmente mediante un único Plan Provincial de Desarrollo Forestal (Res. MAYDS 98/2020).

Planes vigentes* al año 2021 por modalidad

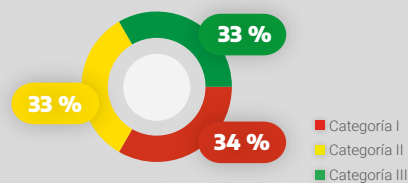
Modalidades	Sup. (ha)	Cantidad
Silvopastoril (SP)	-	-
Silvopastoril y otras	-	-
Productos forestales no madereros y Servicios (PNMyS)	-	-
Aprovechamiento forestal (AF)	-	-
Conservación (CON)	134	1
Recuperación (REC)	-	-
Total	134	1



Porcentaje de la superficie del OTBN provincial bajo planes (planes vigentes al 2021)

0,007 %
(134 ha)

Por categoría de conservación



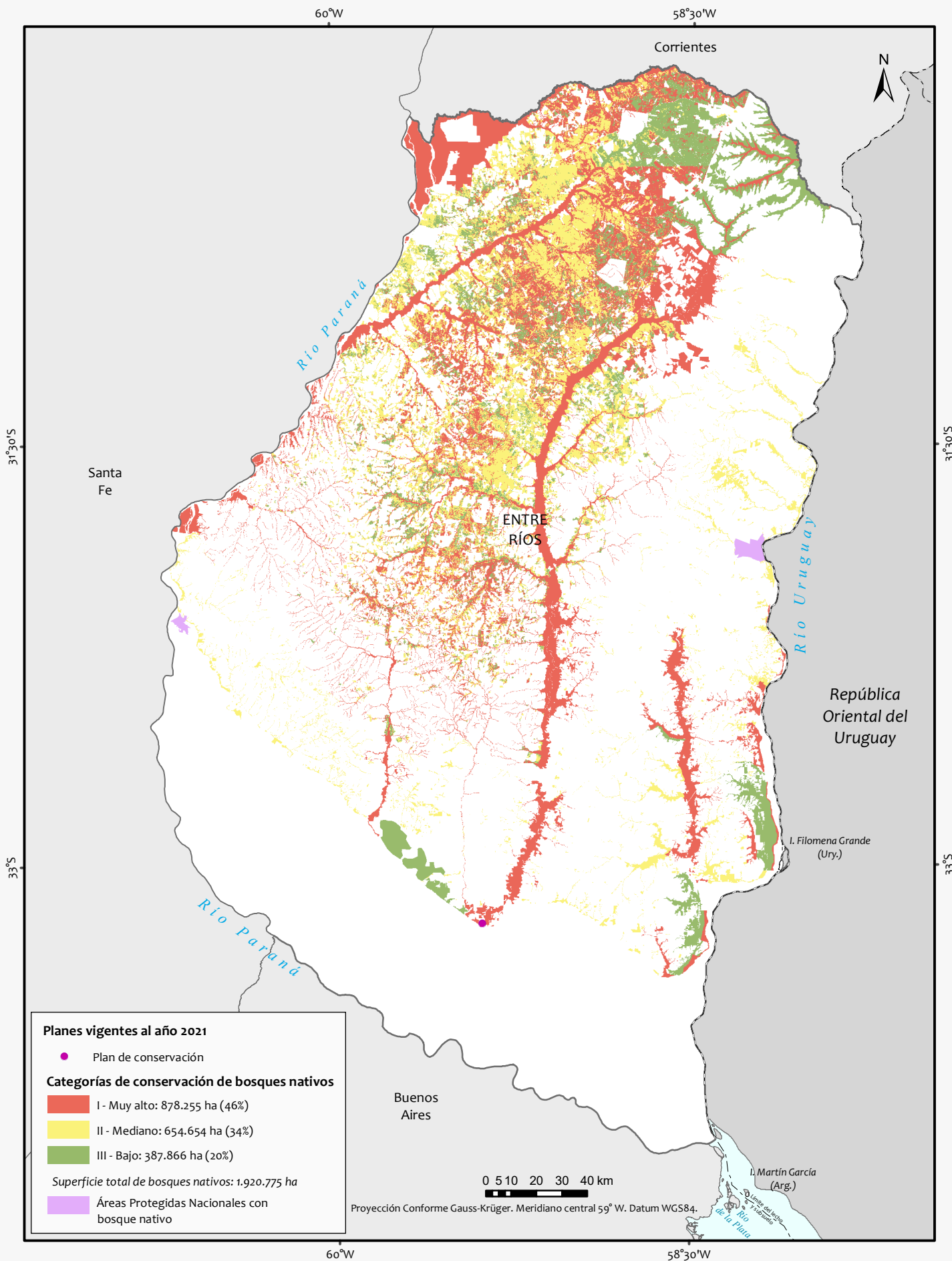
No se registran Planes de cambio de uso del suelo declarados por la Autoridad Local de Aplicación

1 Planes de Conservación Duración promedio de planes: 5 años

Referencias: Los planes pueden presentar una o varias modalidades. Para la siguiente clasificación, aquellos planes con más de una modalidad han sido agrupados de acuerdo a su preponderancia conforme el siguiente orden: SP, AF, CON, REC, PNMyS
* Planes vigentes: Incluye planes compensados y no compensados económicamente

Ordenamiento Territorial de los Bosques Nativos y localización de Planes al año 2021

Provincia de Entre Ríos



- La Administración de Parques Nacionales no presentó la cartografía del Ordenamiento Territorial de los Bosques Nativos a la fecha de confección del presente mapa.

Fuentes:

- SIG IGN. Octubre 2018. Instituto Geográfico Nacional. República Argentina.
 - Sistema de Información de Biodiversidad. Febrero 2020. Administración de Parques Nacionales. Argentina.
 - Ordenamiento Territorial de los Bosques Nativos provinciales (Ley 26.331). Diciembre 2022.
- Edición: Mayo 2023.

Formosa

Ordenamiento Territorial de Bosques Nativos (OTBN)

Ley 1.660 (1^{era} actualización)

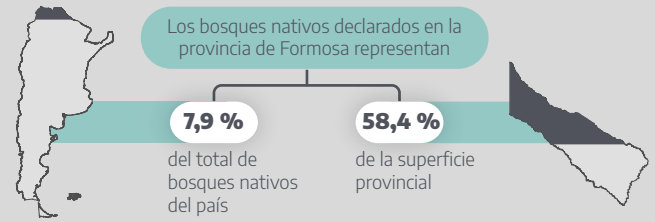
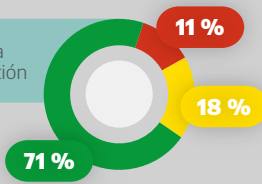
Fecha de sanción: 9 de febrero de 2018

Actualizado - No acreditado - Plazo previsto 2^{da} act. **vencido**

4.208.999 ha

Superficie de bosque nativo declarada en el OTBN

Por categoría de conservación



Lineamientos Técnicos Estratégicos seleccionados Res. COFEMA 360/2018

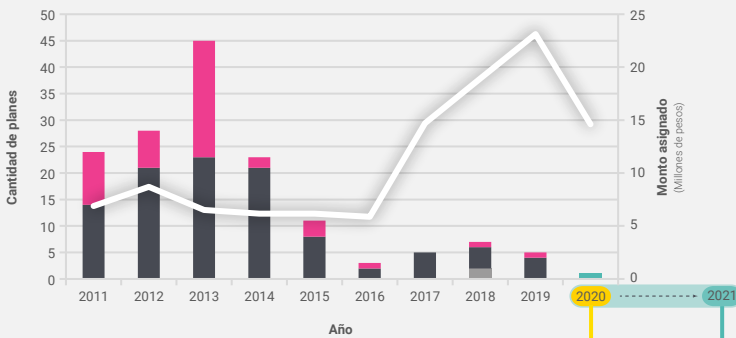
Plan Estratégico de Bosques Nativos de la provincia de Formosa

Plan Estratégico Anual 2022

	Biodiversidad	Manejo de bosque con ganadería integrada	Cuencas Forestales	Manejo de bosques en zona de interfase	Prevención de incendios	Restauración
Plan Estratégico de Bosques Nativos de la provincia de Formosa	<input checked="" type="checkbox"/>	<input checked="" type="checkbox"/>	<input checked="" type="checkbox"/>	<input type="checkbox"/>	<input checked="" type="checkbox"/>	<input checked="" type="checkbox"/>
Plan Estratégico Anual 2022	<input checked="" type="checkbox"/>	<input checked="" type="checkbox"/>	<input checked="" type="checkbox"/>	<input type="checkbox"/>	<input checked="" type="checkbox"/>	<input checked="" type="checkbox"/>

Planes compensados económicamente por el Fondo Nacional para el Enriquecimiento y la Conservación de los Bosques Nativos (FNECBN)

Evolución de planes y montos asignados



- Planes de Manejo (PM)
- Planes de Conservación (PC)
- Proyectos de Formulación (PF)
- Monto asignado
- Planes de Manejo y Conservación (PMyC)

Año 2021
La compensación 2021 fue solicitada a través del Plan Estratégico de Bosques Nativos Provincial (2022).

Evolución de la distribución de planes según tipo de titular



- Comunidad indígena/ campesina
- Organismo gubernamental
- Otras instituciones
- Empresa
- Sin especificar
- Particular

En el año 2020 los fondos destinados a Planes se ejecutaron excepcionalmente mediante un único Plan Provincial de Desarrollo Forestal (Res. MAyDS 98/2020).

Planes vigentes* al año 2021 por modalidad

La provincia no presenta planes vigentes al año 2021

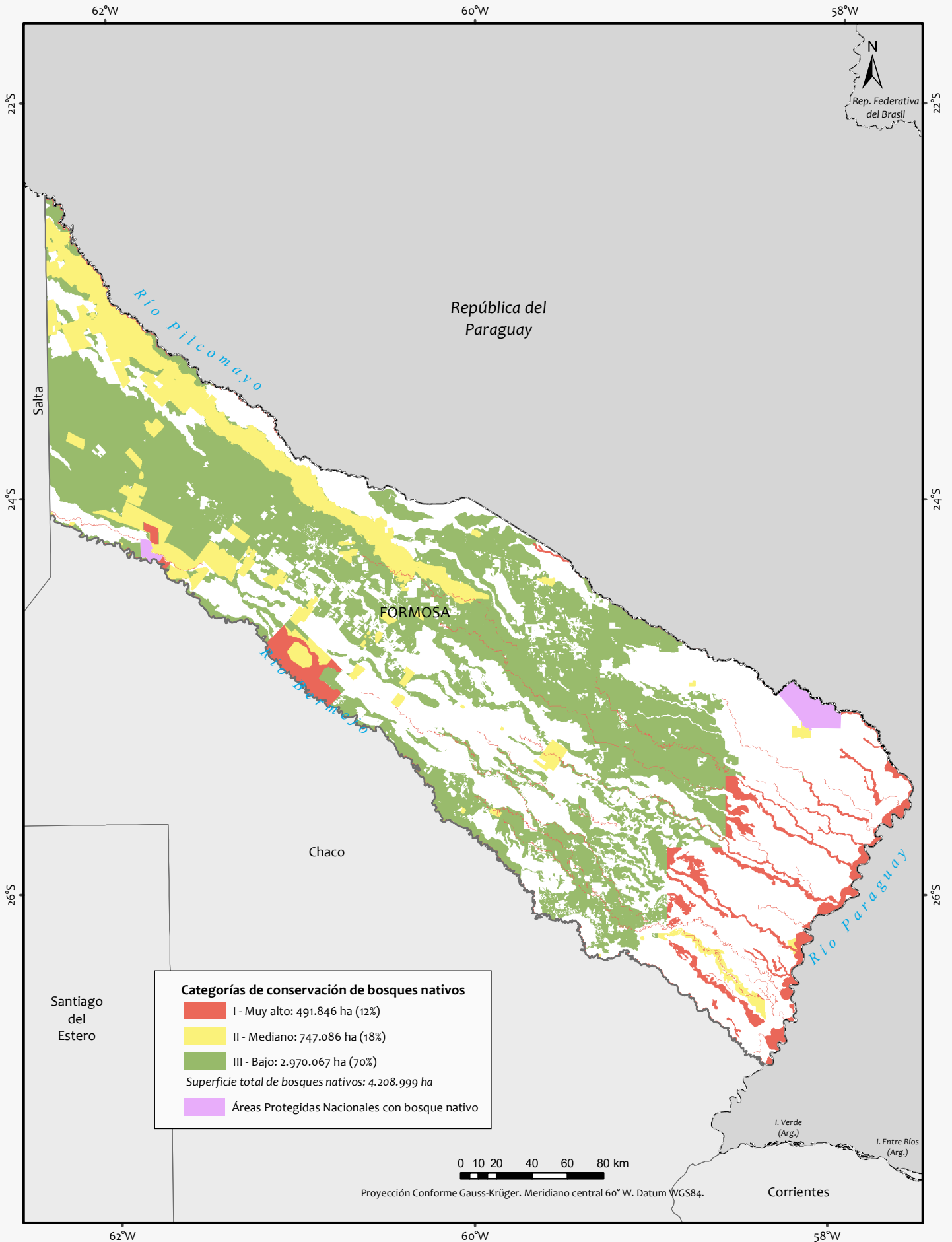
1

Planes de cambio de uso del suelo declarados por la Autoridad Local de Aplicación (2.355 ha)

* Planes vigentes: Incluye planes compensados y no compensados económicamente

Ordenamiento Territorial de los Bosques Nativos *

Provincia de Formosa



- La Administración de Parques Nacionales no presentó la cartografía del Ordenamiento Territorial de los Bosques Nativos a la fecha de confección del presente mapa.

* La provincia no presenta planes vigentes al año 2021.


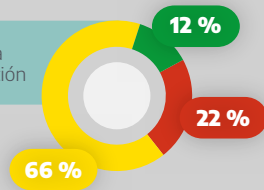
Fuentes:

- SIG IGN. Octubre 2018. Instituto Geográfico Nacional. República Argentina.
- Sistema de Información de Biodiversidad. Febrero 2020. Administración de Parques Nacionales. Argentina.
- Ordenamiento Territorial de los Bosques Nativos provinciales (Ley 26.331). Diciembre 2022.
Edición: Mayo 2023.

1.110.268 ha

Superficie de bosque nativo declarada en el OTBN

Por categoría de conservación




Lineamientos Técnicos Estratégicos seleccionados Res. COFEMA 360/2018

Biodiversidad | Manejo de bosque con ganadería integrada | Cuencas Forestales | Manejo de bosques en zona de interfase | Prevención de incendios | Restauración

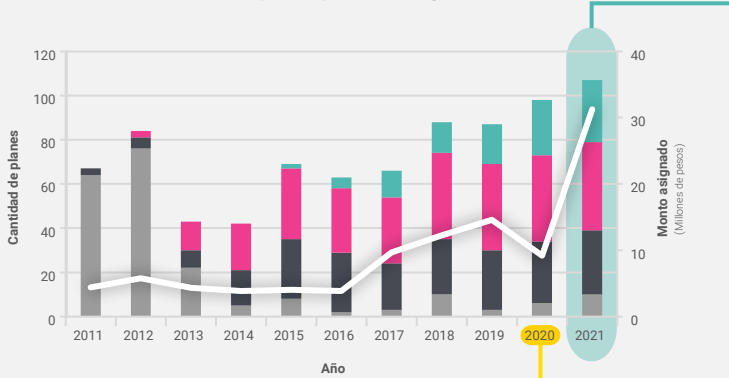
Plan Estratégico de Bosques Nativos de la provincia de Jujuy

Plan Estratégico Anual 2022



Planes compensados económicamente por el Fondo Nacional para el Enriquecimiento y la Conservación de los Bosques Nativos (FNECBN)

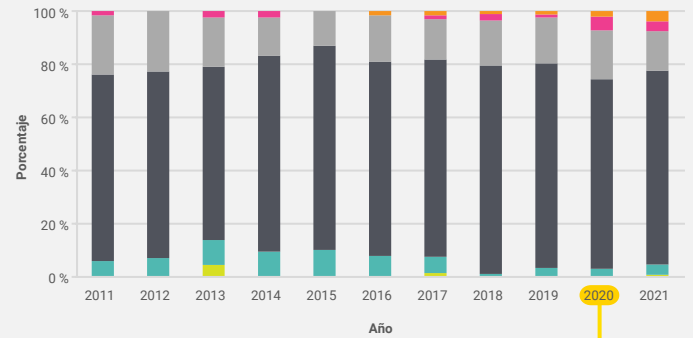
Evolución de planes y montos asignados



Planes de Manejo (PM) | Planes de Conservación (PC) | Proyectos de Formulación (PF) | Monto asignado | Planes de Manejo y Conservación (PMyC)

Año 2021
 107 Planes compensados al 2021 | 10 Proyectos de Formulación | 29 Planes de Conservación | 40 Planes de Manejo | 28 Planes de Manejo y Cons.

Evolución de la distribución de planes según tipo de titular



Comunidad indígena/ campesina | Organismo gubernamental | Otras instituciones | Empresa | Sin especificar | Particular

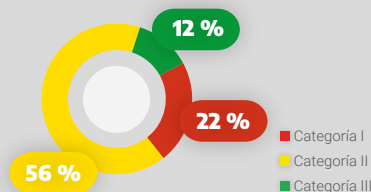
En el año 2020 los fondos destinados a Planes se ejecutaron excepcionalmente mediante un único Plan Provincial de Desarrollo Forestal (Res. MAYDS 98/2020).

Planes vigentes* al año 2021 por modalidad

Modalidades	Sup. (ha)	Cantidad
Silvopastoril (SP)	4.462	2
Silvopastoril y otras	28.530	15
Productos forestales no madereros y Servicios (PNMYS)	162	1
Aprovechamiento forestal (AF)	58.677	20
Conservación (CON)	173.248	61
Recuperación (REC)	47.592	20
Proyecto de Formulación (PF)	-	11
Total	312.671	130



Por categoría de conservación



21

Planes de cambio de uso del suelo declarados por la Autoridad Local de Aplicación (10.340 ha)

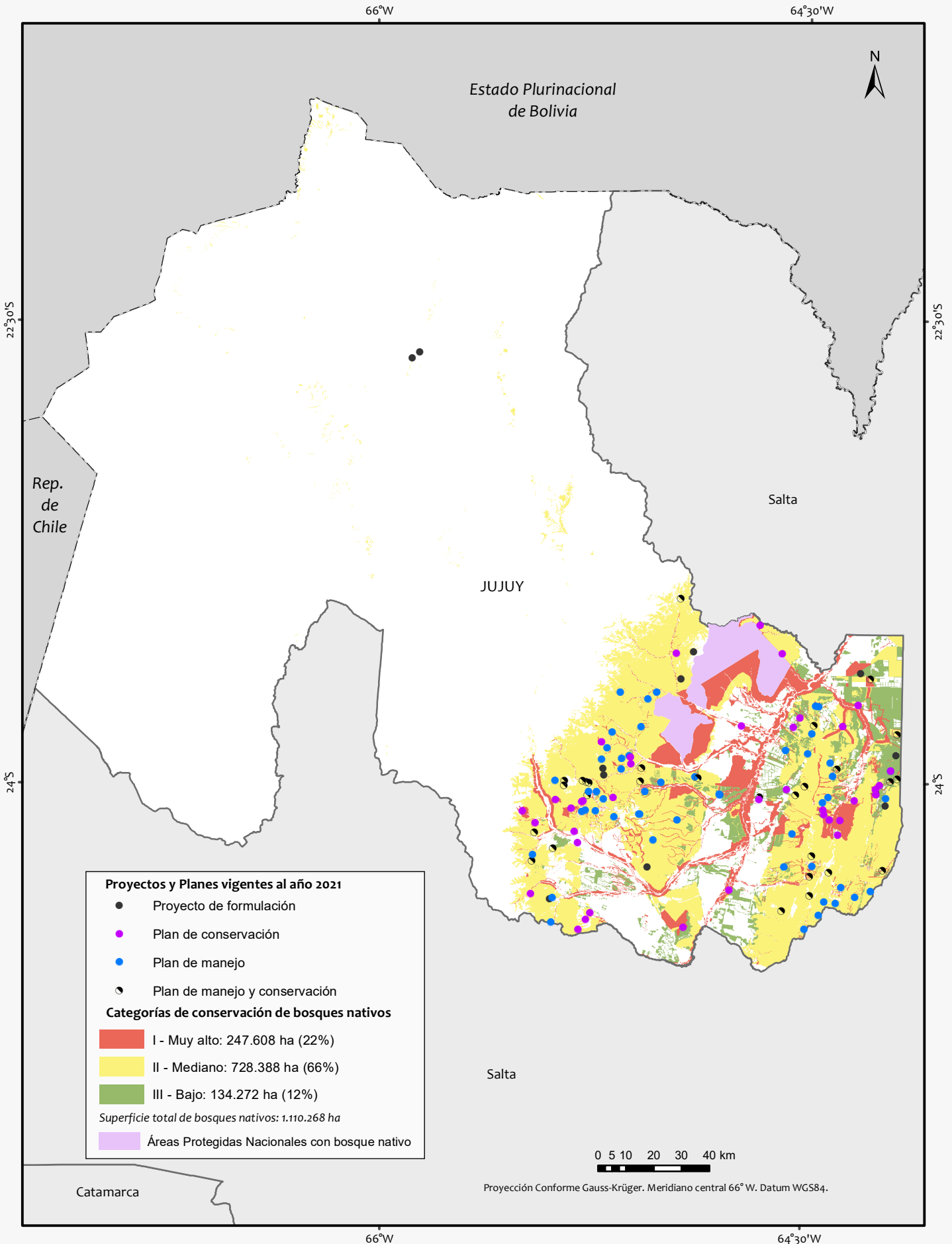
11 Proyectos de Formulación | 38 Planes de Conservación | 51 Planes de Manejo | 30 Planes de Manejo y Cons. | Duración promedio de planes: 12 años

Referencias: Los planes pueden presentar una o varias modalidades. Para la siguiente clasificación, aquellos planes con más de una modalidad han sido agrupados de acuerdo a su preponderancia conforme el siguiente orden: SP, AF, CON, REC, PNMYS

* Planes vigentes: Incluye planes compensados y no compensados económicamente

Ordenamiento Territorial de los Bosques Nativos y localización de Planes al año 2021

Provincia de Jujuy



- La Administración de Parques Nacionales no presentó la cartografía del Ordenamiento Territorial de los Bosques Nativos a la fecha de confección del presente mapa.

Fuentes:
- SIG IGN. Octubre 2018. Instituto Geográfico Nacional. República Argentina.
- Sistema de Información de Biodiversidad. Febrero 2020. Administración de Parques Nacionales. Argentina.
- Ordenamiento Territorial de los Bosques Nativos provinciales (Ley N° 26.331). Diciembre 2022.
Edición: Mayo 2023.

La Pampa

Ordenamiento Territorial de Bosques Nativos (OTBN)

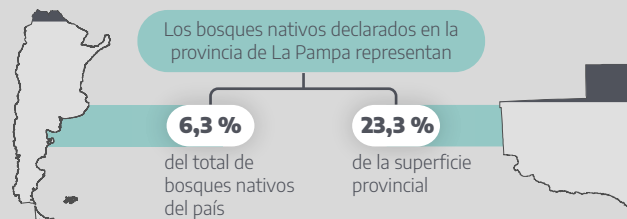
Ley 2.624

Fecha de sanción: 16 de junio de 2011

No actualizado - Plazo previsto **vencido**

3.343.376 ha

Superficie de bosque nativo declarada en el OTBN




Lineamientos Técnicos Estratégicos seleccionados Res. COFEMA 360/2018

Biodiversidad Manejo de bosque con ganadería integrada Cuencas Forestales Manejo de bosques en zona de interfase Prevención de incendios Restauración

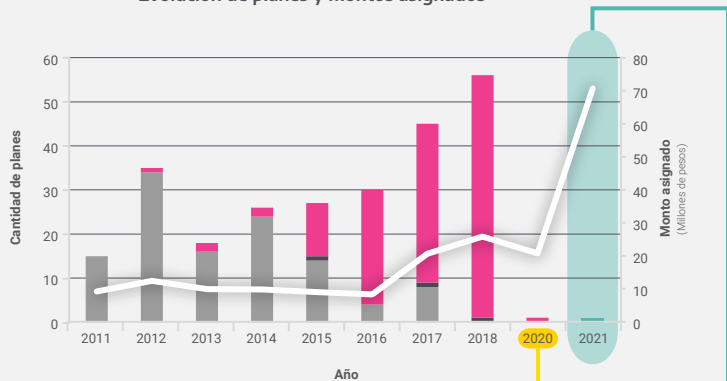
Plan Estratégico de Bosques Nativos de la provincia de La Pampa

Plan Estratégico Anual 2022



Planes compensados económicamente por el Fondo Nacional para el Enriquecimiento y la Conservación de los Bosques Nativos (FNECBN)

Evolución de planes y montos asignados



Planes de Manejo (PM) Planes de Conservación (PC) Proyectos de Formulación (PF)

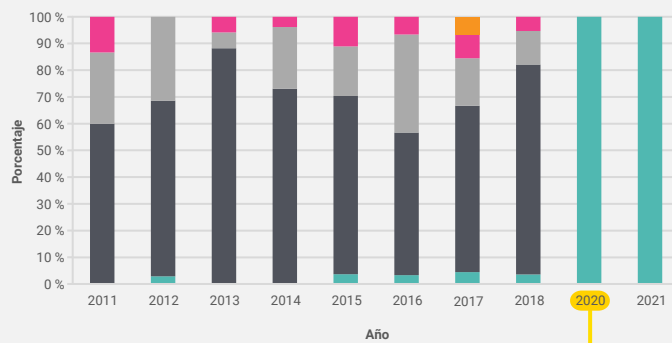
Monto asignado Planes de Manejo y Conservación (PMyC)

Año 2021

1 Planes compensados al 2021

1 Planes de Manejo y Conservación

Evolución de la distribución de planes según tipo de titular



Comunidad indígena/ campesina Organismo gubernamental

Otras instituciones Empresa Sin especificar Particular

En el año 2020 los fondos destinados a Planes se ejecutaron excepcionalmente mediante un único Plan Provincial de Desarrollo Forestal (Res. MAYDS 98/2020).

Planes vigentes* al año 2021 por modalidad

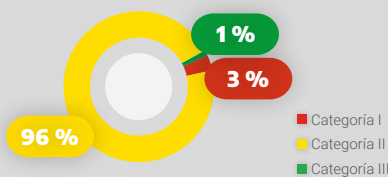
Modalidades	Sup. (ha)	Cantidad
Silvopastoril (SP)	167.292	72
Silvopastoril y otras	49.692	19
Productos forestales no madereros y Servicios (PNMyS)	7.500	1
Aprovechamiento forestal (AF)	-	-
Conservación (CON)	10.770	2
Recuperación (REC)	50.000	1
Total	285.254	95



Porcentaje de la superficie del OTBN provincial bajo planes (planes vigentes al 2021)

9 %
(285.254 ha)

Por categoría de conservación



No se registran Planes de cambio de uso del suelo declarados por la Autoridad Local de Aplicación

2 Planes de Conservación 92 Planes de Manejo 1 Planes de Manejo y Conservación

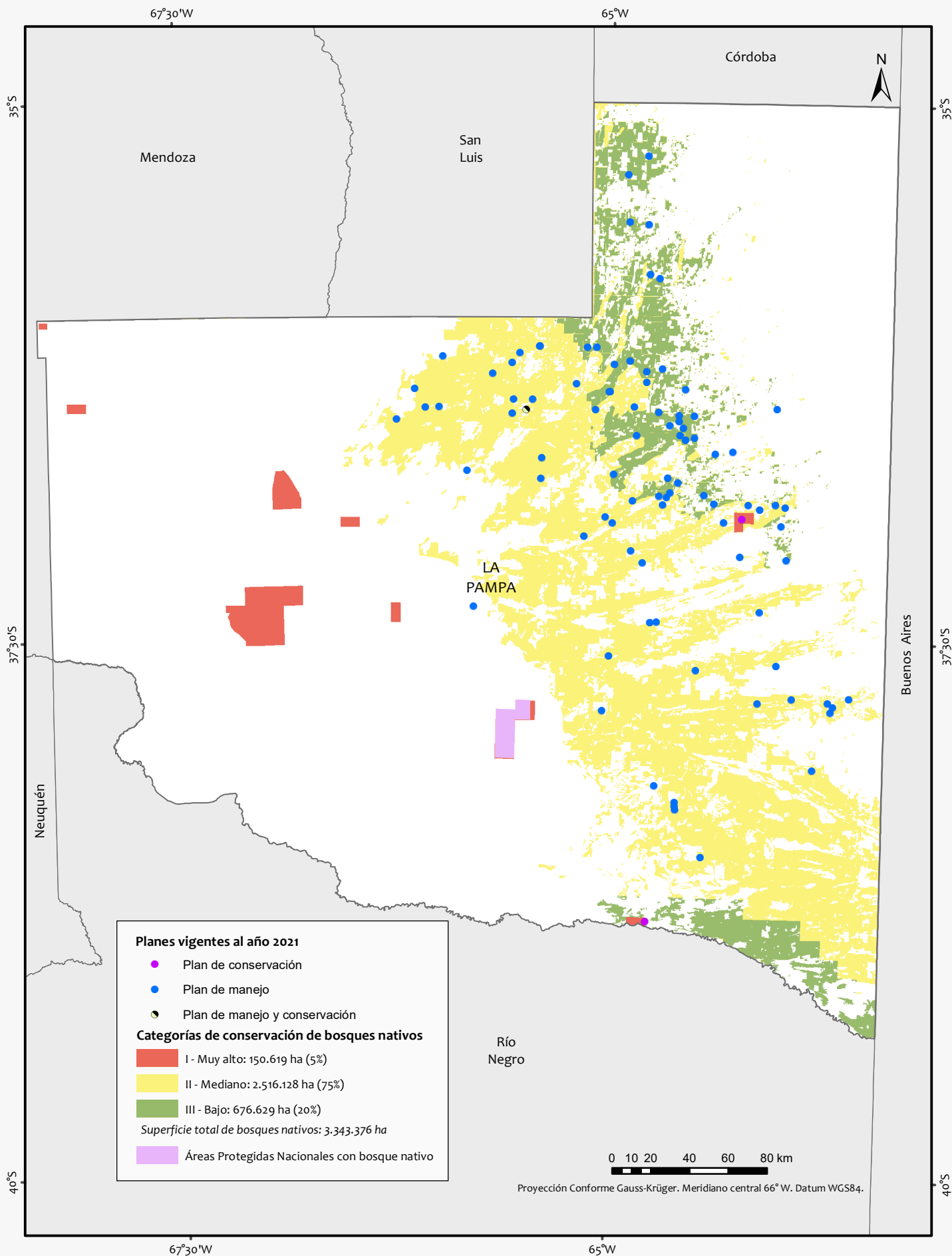
Duración promedio de planes: **16 años**

Referencias: Los planes pueden presentar una o varias modalidades. Para la siguiente clasificación, aquellos planes con más de una modalidad han sido agrupados de acuerdo a su preponderancia conforme el siguiente orden: SP, AF, CON, REC, PNMyS

* Planes vigentes: Incluye planes compensados y no compensados económicamente

Ordenamiento Territorial de los Bosques Nativos y localización de Planes al año 2021

Provincia de La Pampa



- La Administración de Parques Nacionales no presentó la cartografía del Ordenamiento Territorial de los Bosques Nativos a la fecha de confección del presente mapa.

Fuentes:

- SIG IGN. Octubre 2018. Instituto Geográfico Nacional. República Argentina.
- Sistema de Información de Biodiversidad. Febrero 2020. Administración de Parques Nacionales. Argentina.
- Ordenamiento Territorial de los Bosques Nativos provinciales (Ley 26.331). Diciembre 2022.
Edición: Mayo 2023.

La Rioja

Ordenamiento Territorial de Bosques Nativos (OTBN)

Ley 9.711


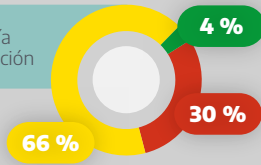
Fecha de sanción: 1 de septiembre de 2015

No actualizado - Plazo previsto **vencido**

1.030.821 ha

Superficie de bosque nativo declarada en el OTBN

Por categoría de conservación




Lineamientos Técnicos Estratégicos seleccionados Res. COFEMA 360/2018

Biodiversidad Manejo de bosque con ganadería integrada Cuencas Forestales Manejo de bosques en zona de interfase Prevención de incendios Restauración

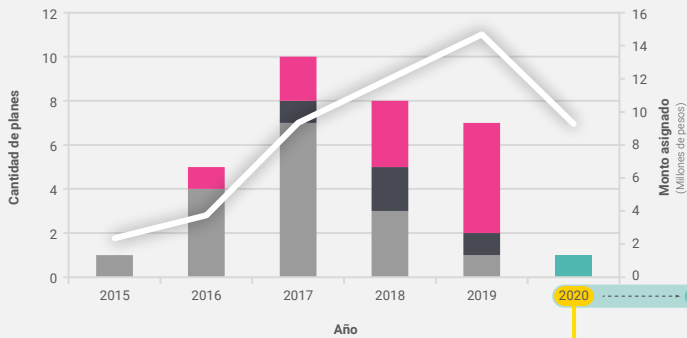
Plan Estratégico de Bosques Nativos de la provincia de La Rioja

Plan Estratégico Anual 2022



Planes compensados económicamente por el Fondo Nacional para el Enriquecimiento y la Conservación de los Bosques Nativos (FNECBN)

Evolución de planes y montos asignados

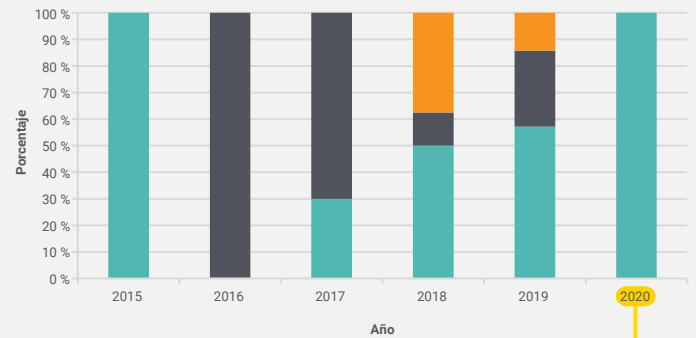


Planes de Manejo (PM) Planes de Conservación (PC) Proyectos de Formulación (PF)
Monto asignado Planes de Manejo y Conservación (PMyC)

Año 2021

La compensación 2021 fue solicitada a través del Plan Estratégico de Bosques Nativos Provincial (2022).

Evolución de la distribución de planes según tipo de titular



Comunidad indígena/campesina Organismo gubernamental
Otras instituciones Empresa Sin especificar Particular

En el año 2020 los fondos destinados a Planes se ejecutaron excepcionalmente mediante un único Plan Provincial de Desarrollo Forestal (Res. MAYDS 98/2020).

Planes vigentes* al año 2021 por modalidad

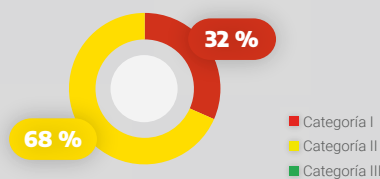
Modalidades	Sup. (ha)	Cantidad
Silvopastoril (SP)	-	-
Silvopastoril y otras	-	-
Productos forestales no madereros y Servicios (PNMyS)	-	-
Aprovechamiento forestal (AF)	-	-
Conservación (CON)	7.931	1
Recuperación (REC)	25.723	6
Total	33.654	7



Porcentaje de la superficie del OTBN provincial bajo planes (planes vigentes al 2021)

3 %
(33.654 ha)

Por categoría de conservación



No se registran Planes de cambio de uso del suelo declarados por la Autoridad Local de Aplicación

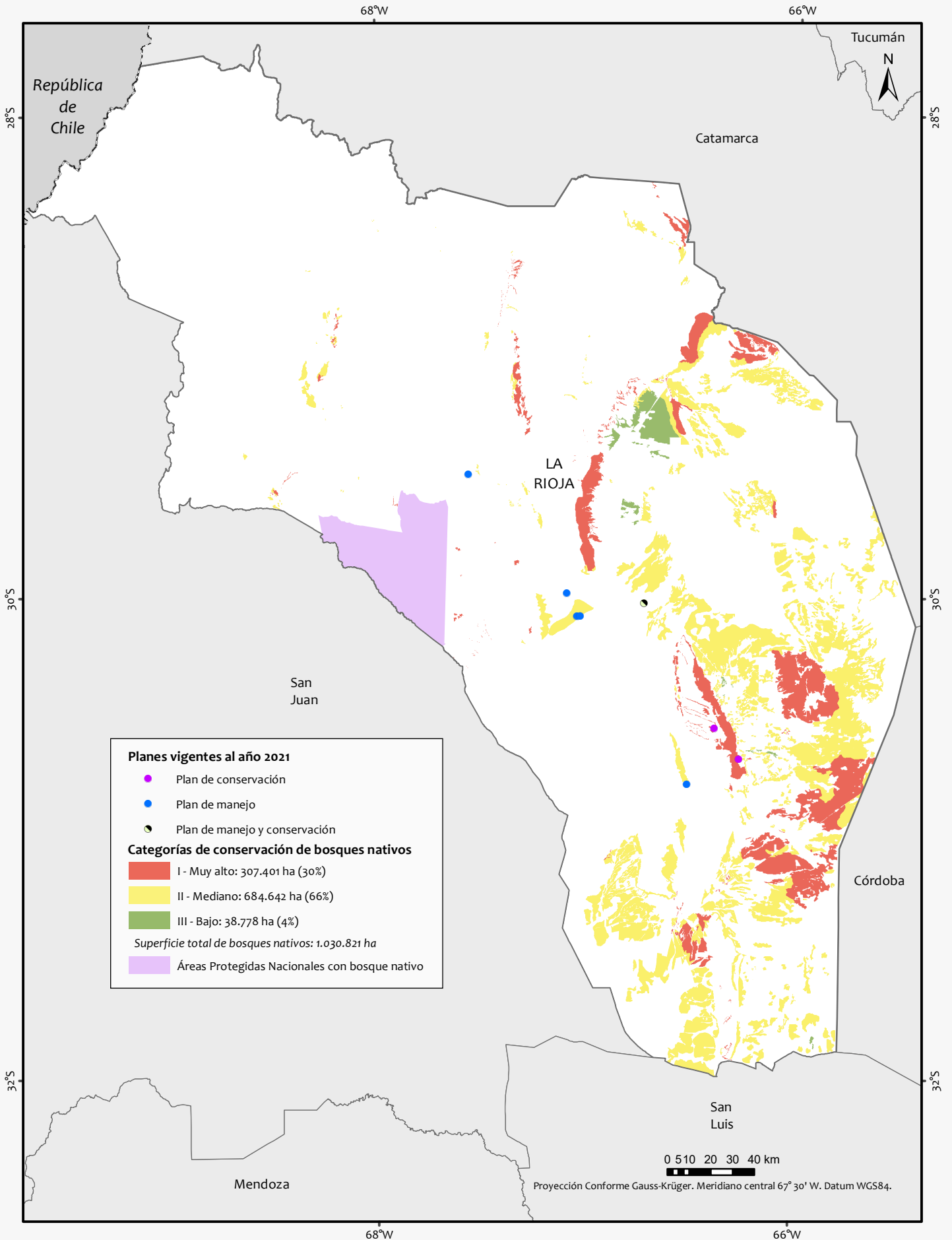
2 Planes de Conservación 5 Planes de Manejo Duración promedio de planes: 15 años

Referencias: Los planes pueden presentar una o varias modalidades. Para la siguiente clasificación, aquellos planes con más de una modalidad han sido agrupados de acuerdo a su preponderancia conforme el siguiente orden: SP, AF, CON, REC, PNMyS

* Planes vigentes: Incluye planes compensados y no compensados económicamente

Ordenamiento Territorial de los Bosques Nativos y localización de Planes al año 2021

Provincia de La Rioja



- La Administración de Parques Nacionales no presentó la cartografía del Ordenamiento Territorial de los Bosques Nativos a la fecha de confección del presente mapa.

Fuentes:
- SIG IGN. Octubre 2018. Instituto Geográfico Nacional. República Argentina.
- Sistema de Información de Biodiversidad. Febrero 2020. Administración de Parques Nacionales. Argentina.
- Ordenamiento Territorial de los Bosques Nativos provinciales (Ley 26.331). Diciembre 2022.
Edición: Mayo 2023.

Mendoza

Ordenamiento Territorial de Bosques Nativos (OTBN)

Ley 8.195


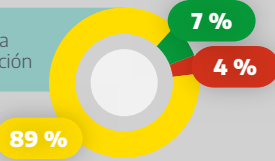
Fecha de sanción: 14 de julio de 2010

No actualizado - Plazo previsto **vencido**

2.034.188 ha

Superficie de bosque nativo declarada en el OTBN

Por categoría de conservación

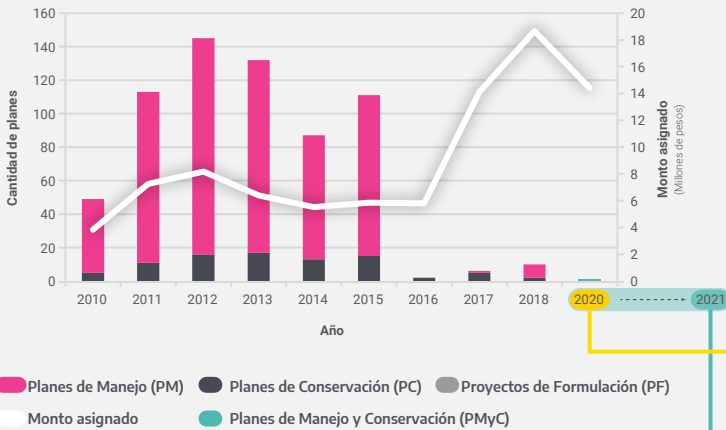


Lineamientos Técnicos Estratégicos seleccionados Res. COFEMA 360/2018

	Biodiversidad	Manejo de bosque con ganadería integrada	Cuencas Forestales	Manejo de bosques en zona de interfase	Prevención de incendios	Restauración
Plan Estratégico de Bosques Nativos de la provincia del Mendoza	■	■	■	■	■	■
Plan Estratégico Anual 2022	■	■	■	■	■	■

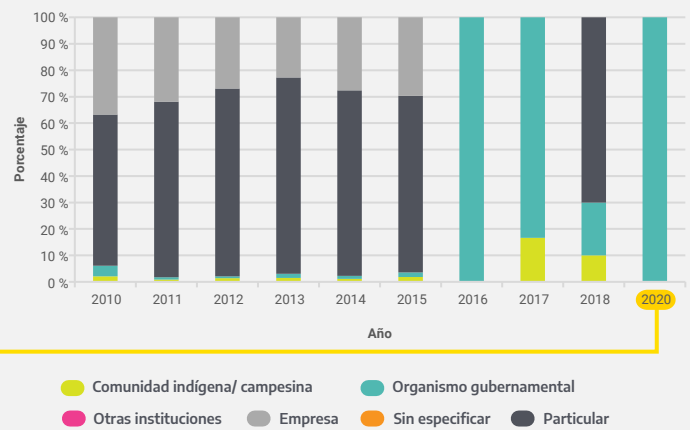
Planes compensados económicamente por el Fondo Nacional para el Enriquecimiento y la Conservación de los Bosques Nativos (FNECBN)

Evolución de planes y montos asignados



Año 2021
La compensación 2021 fue solicitada a través del Plan Estratégico de Bosques Nativos Provincial (2022).

Evolución de la distribución de planes según tipo de titular



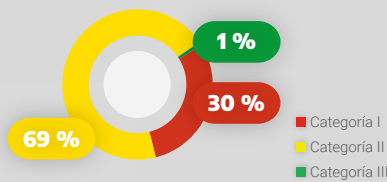
En el año 2020 los fondos destinados a Planes se ejecutaron excepcionalmente mediante un único Plan Provincial de Desarrollo Forestal (Res. MAYDS 98/2020).

Planes vigentes* al año 2021 por modalidad

Modalidades	Sup. (ha)	Cantidad
Silvopastoril (SP)	131.313	20
Silvopastoril y otras	-	-
Productos forestales no madereros y Servicios (PNMYS)	2.909	1
Aprovechamiento forestal (AF)	-	-
Conservación (CON)	55.100	2
Recuperación (REC)	-	-
Total	189.322	23



Por categoría de conservación



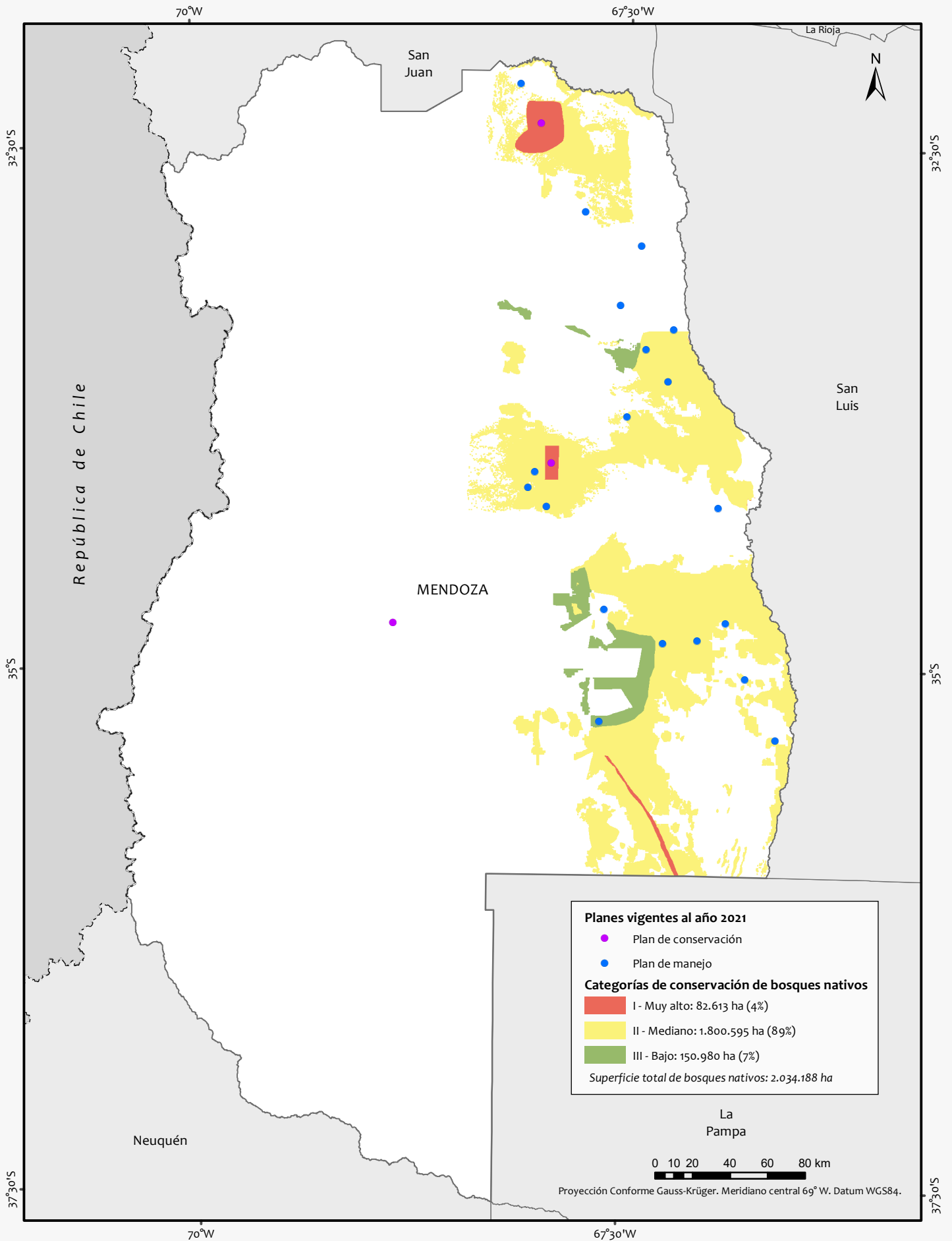
No se registran Planes de cambio de uso del suelo declarados por la Autoridad Local de Aplicación

3 Planes de Conservación | 20 Planes de Manejo | Duración promedio de planes: 11 años

Referencias: Los planes pueden presentar una o varias modalidades. Para la siguiente clasificación, aquellos planes con más de una modalidad han sido agrupados de acuerdo a su preponderancia conforme el siguiente orden: SP, AF, CON, REC, PNMYS
* Planes vigentes: Incluye planes compensados y no compensados económicamente

Ordenamiento Territorial de los Bosques Nativos y localización de Planes al año 2021

Provincia de Mendoza



Fuentes:

- SIG IGN. Octubre 2018. Instituto Geográfico Nacional. República Argentina.
 - Sistema de Información de Biodiversidad. Febrero 2020. Administración de Parques Nacionales. Argentina.
 - Ordenamiento Territorial de los Bosques Nativos provinciales (Ley 26.331). Diciembre 2022.
- Edición: Mayo 2023.

Misiones

Ordenamiento Territorial de Bosques Nativos (OTBN)

Ley XVI-105 (1^{era} actualización - Res. Min. de Ecol. 265 del 7 de agosto de 2017)

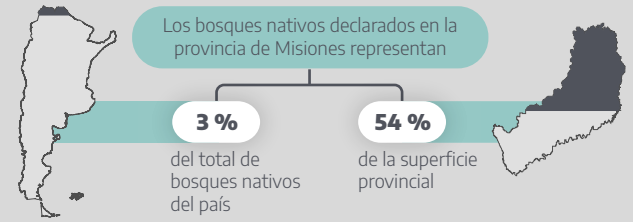
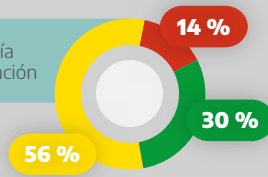
Fecha de sanción: 2 de septiembre de 2010

Actualizado - Acreditado - **Plazo vencido**

1.612.558 ha

Superficie de bosque nativo declarada en el OTBN

Por categoría de conservación



Lineamientos Técnicos Estratégicos seleccionados Res. COFEMA 360/2018

Biodiversidad Manejo de bosque con ganadería integrada Cuencas Forestales Manejo de bosques en zona de interfase Prevención de incendios Restauración

Plan Estratégico de Bosques Nativos de la provincia de Misiones

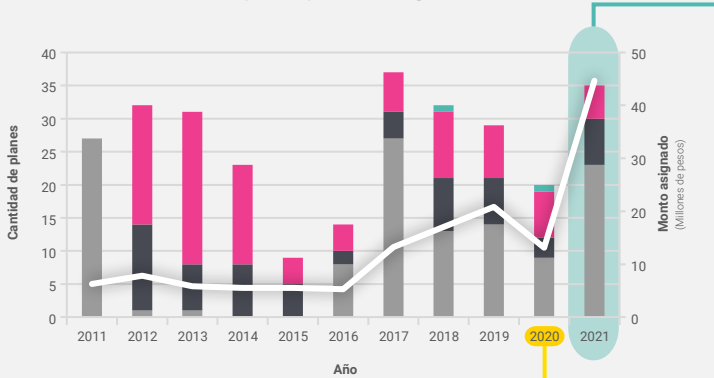


Plan Estratégico Anual 2022



Planes compensados económicamente por el Fondo Nacional para el Enriquecimiento y la Conservación de los Bosques Nativos (FNECBN)

Evolución de planes y montos asignados

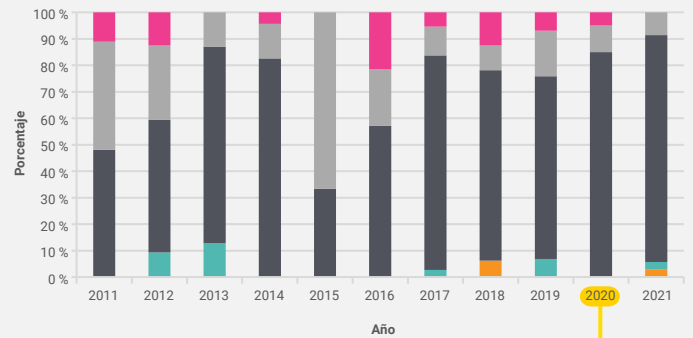


Planes de Manejo (PM) Planes de Conservación (PC) Proyectos de Formulación (PF)
Monto asignado Planes de Manejo y Conservación (PMyC)

Año 2021

35 Planes compensados al 2021 23 Proyectos de Formulación 7 Planes de Conservación 5 Planes de Manejo

Evolución de la distribución de planes según tipo de titular



Comunidad indígena/ campesina Organismo gubernamental
Otras instituciones Empresa Sin especificar Particular

En el año 2020 los fondos destinados a Planes se ejecutaron excepcionalmente mediante un único Plan Provincial de Desarrollo Forestal (Res. MAYDS 98/2020).

Planes vigentes* al año 2021 por modalidad

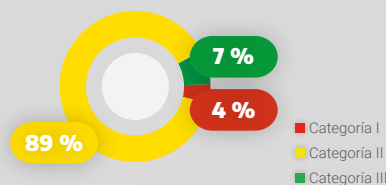
Modalidades	Sup. (ha)	Cantidad
Silvopastoril (SP)	-	-
Silvopastoril y otras	6.035	1
Productos forestales no madereros y Servicios (PNMyS)	-	-
Aprovechamiento forestal (AF)	183.263	79
Conservación (CON)	43.295	24
Recuperación (REC)	32.656	20
Proyecto de Formulación (PF)	-	24
Total	265.248	148



Porcentaje de la superficie del OTBN provincial bajo planes (planes vigentes al 2021)

16 %
(265.248 ha)

Por categoría de conservación



Categoría I
Categoría II
Categoría III

11

Planes de cambio de uso del suelo declarados por la Autoridad Local de Aplicación (11.078 ha)

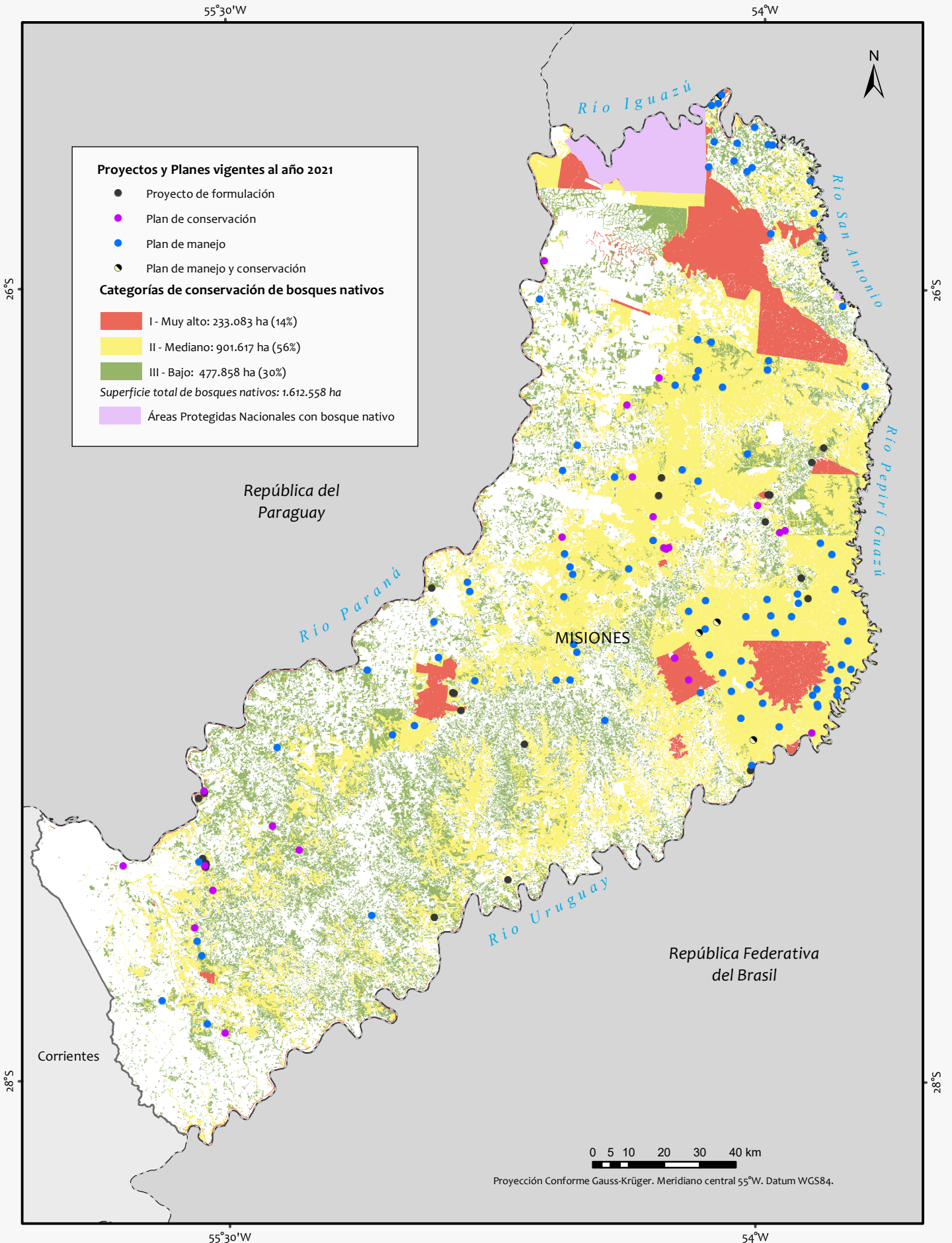
24 Proyectos de Formulación 23 Planes de Conservación 97 Planes de Manejo 4 Planes de Manejo y Cons. Duración promedio de planes: 12 años

Referencias: Los planes pueden presentar una o varias modalidades. Para la siguiente clasificación, aquellos planes con más de una modalidad han sido agrupados de acuerdo a su preponderancia conforme el siguiente orden: SP, AF, CON, REC, PNMyS

* Planes vigentes: Incluye planes compensados y no compensados económicamente

Ordenamiento Territorial de los Bosques Nativos y localización de Planes al año 2021

Provincia de Misiones



- La Administración de Parques Nacionales no presentó la cartografía del Ordenamiento Territorial de los Bosques Nativos a la fecha de confección del presente mapa.

Fuentes:

- SIG IGN. Octubre 2018. Instituto Geográfico Nacional. República Argentina.
- Sistema de Información de Biodiversidad. Febrero 2020. Administración de Parques Nacionales. Argentina.
- Ordenamiento Territorial de los Bosques Nativos provinciales (Ley 26.331). Diciembre 2022. Edición: Mayo 2023.

Neuquén

Ordenamiento Territorial de Bosques Nativos (OTBN)

Ley 2.780

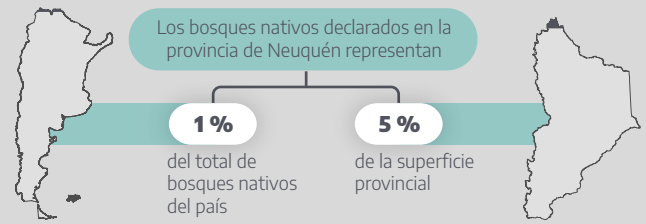
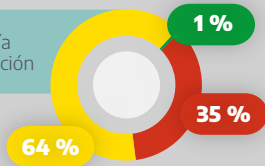
Fecha de sanción: 9 de noviembre de 2011

No actualizado - Plazo previsto **vencido**

543.917 ha

Superficie de bosque nativo declarada en el OTBN

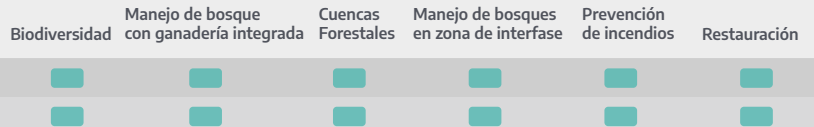
Por categoría de conservación



Lineamientos Técnicos Estratégicos seleccionados Res. COFEMA 360/2018

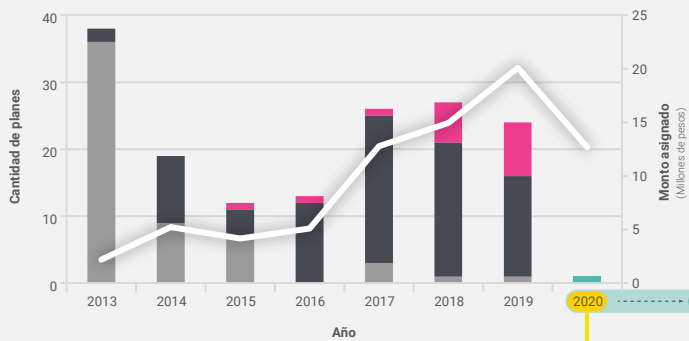
Plan Estratégico de Bosques Nativos de la provincia de Neuquén

Plan Estratégico Anual 2022



Planes compensados económicamente por el Fondo Nacional para el Enriquecimiento y la Conservación de los Bosques Nativos (FNECBN)

Evolución de planes y montos asignados

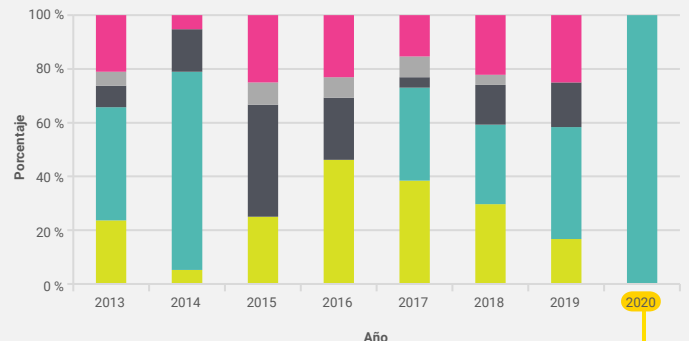


■ Planes de Manejo (PM) ■ Planes de Conservación (PC) ■ Proyectos de Formulación (PF)
 ■ Monto asignado ■ Planes de Manejo y Conservación (PMyC)

Año 2021

La compensación 2021 fue solicitada a través del Plan Estratégico de Bosques Nativos Provincial (2022).

Evolución de la distribución de planes según tipo de titular

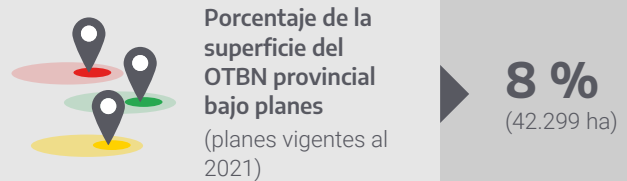


■ Comunidad indígena/ campesina ■ Organismo gubernamental
 ■ Otras instituciones ■ Empresa ■ Sin especificar ■ Particular

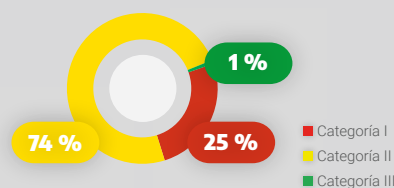
En el año 2020 los fondos destinados a Planes se ejecutaron excepcionalmente mediante un único Plan Provincial de Desarrollo Forestal (Res. MAYDS 98/2020).

Planes vigentes* al año 2021 por modalidad

Modalidades	Sup. (ha)	Cantidad
Silvopastoril (SP)	4.987	1
Silvopastoril y otras	4.565	2
Productos forestales no madereros y Servicios (PNMYS)	30	1
Aprovechamiento forestal (AF)	413	1
Conservación (CON)	23.504	5
Recuperación (REC)	8.800	5
Total	42.299	15



Por categoría de conservación



No se registran Planes de cambio de uso del suelo declarados por la Autoridad Local de Aplicación

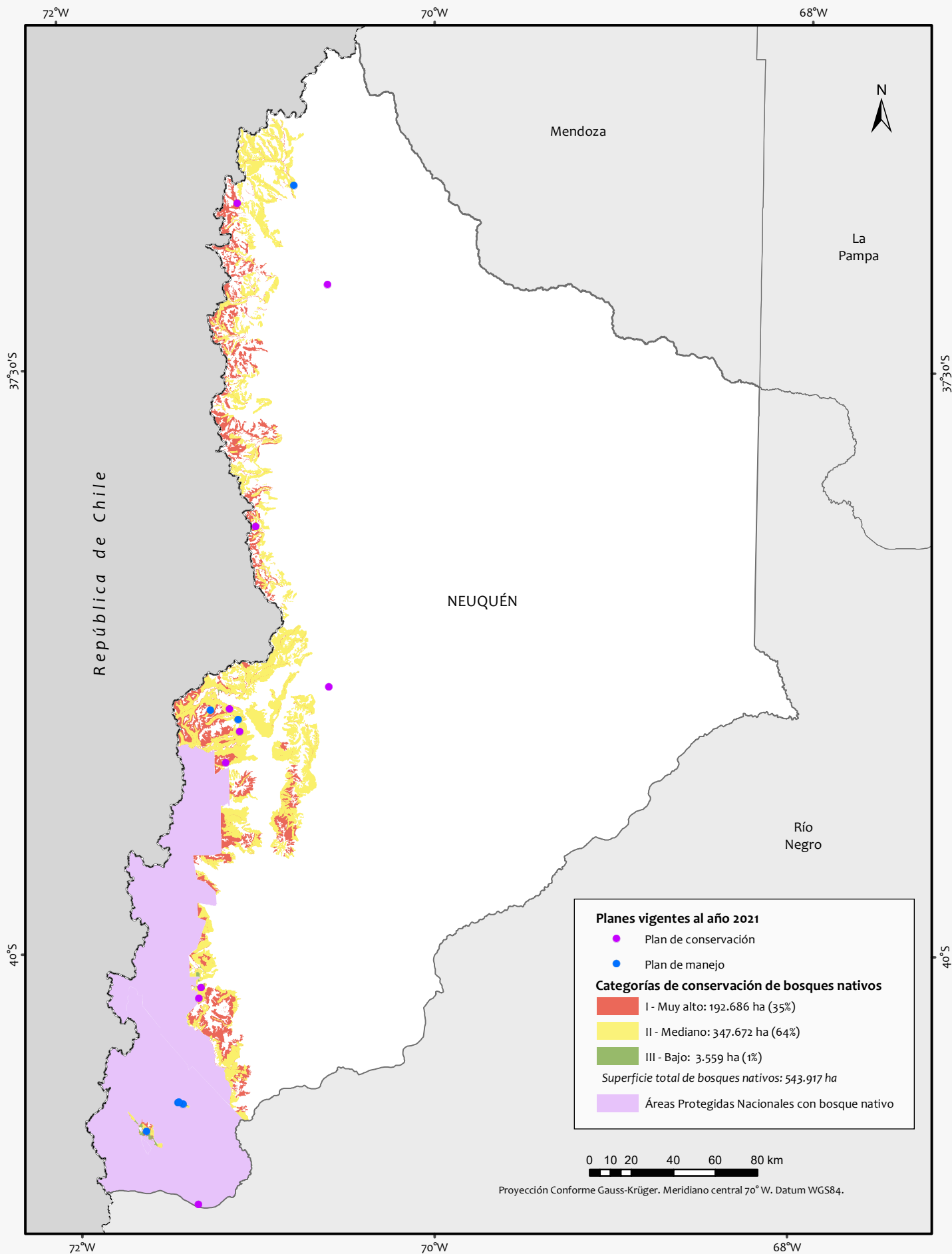
8 Planes de Conservación 7 Planes de Manejo Duración promedio de planes: 6 años

Referencias: Los planes pueden presentar una o varias modalidades. Para la siguiente clasificación, aquellos planes con más de una modalidad han sido agrupados de acuerdo a su preponderancia conforme el siguiente orden: SP, AF, CON, REC, PNMYS

* Planes vigentes: Incluye planes compensados y no compensados económicamente

Ordenamiento Territorial de los Bosques Nativos y localización de Planes al año 2021

Provincia del Neuquén



- La Administración de Parques Nacionales no presentó la cartografía del Ordenamiento Territorial de los Bosques Nativos a la fecha de confección del presente mapa.

Fuentes:
- SIG IGN. Octubre 2018. Instituto Geográfico Nacional. República Argentina.
- Sistema de Información de Biodiversidad. Febrero 2020. Administración de Parques Nacionales. Argentina.
- Ordenamiento Territorial de los Bosques Nativos provinciales (Ley 26.331). Diciembre 2022.
Edición: Mayo 2023.

Río Negro

Ordenamiento Territorial de Bosques Nativos (OTBN)

Ley 4.552


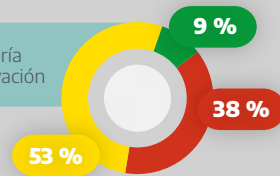
Fecha de sanción: 8 de julio de 2010

No actualizado - Plazo previsto **vencido**

478.900 ha

Superficie de bosque nativo declarada en el OTBN

Por categoría de conservación




Lineamientos Técnicos Estratégicos seleccionados Res. COFEMA 360/2018

Biodiversidad Manejo de bosque con ganadería integrada Cuencas Forestales Manejo de bosques en zona de interfase Prevención de incendios Restauración

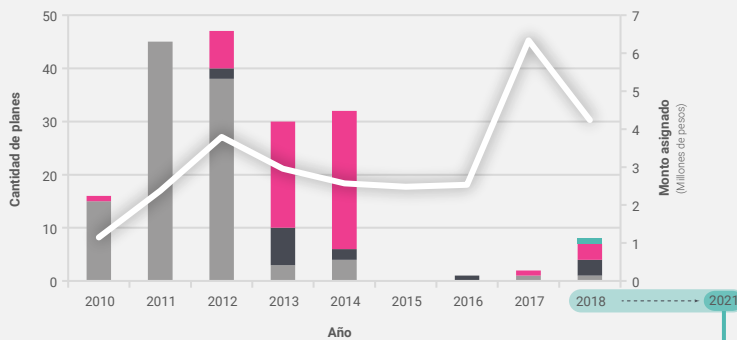
Plan Estratégico de Bosques Nativos de la provincia de Río Negro

Plan Estratégico Anual 2022



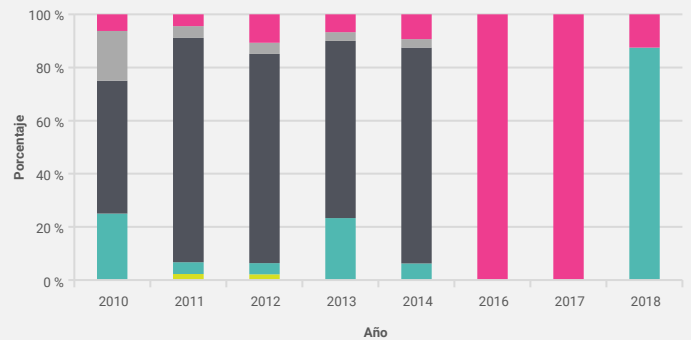
Planes compensados económicamente por el Fondo Nacional para el Enriquecimiento y la Conservación de los Bosques Nativos (FNECBN)

Evolución de planes y montos asignados



Planes de Manejo (PM) Planes de Conservación (PC) Proyectos de Formulación (PF) Monto asignado Planes de Manejo y Conservación (PMyC)

Evolución de la distribución de planes según tipo de titular



Comunidad indígena/ campesina Organismo gubernamental Otras instituciones Empresa Sin especificar Particular

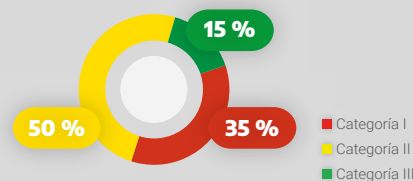
La compensación 2019, 2020 y 2021 fue solicitada a través del Plan Estratégico de Bosques Nativos Provincial.

Planes vigentes* al año 2021 por modalidad

Modalidades	Sup. (ha)	Cantidad
Silvopastoril (SP)	-	-
Silvopastoril y otras	69.898	4
Productos forestales no madereros y Servicios (PNMyS)	1.360	4
Aprovechamiento forestal (AF)	18.292	2
Conservación (CON)	80.452	2
Recuperación (REC)	20	1
Total	170.022	13



Por categoría de conservación



No se registran Planes de cambio de uso del suelo declarados por la Autoridad Local de Aplicación

3 Planes de Conservación 8 Planes de Manejo 2 Planes de Manejo y Conservación

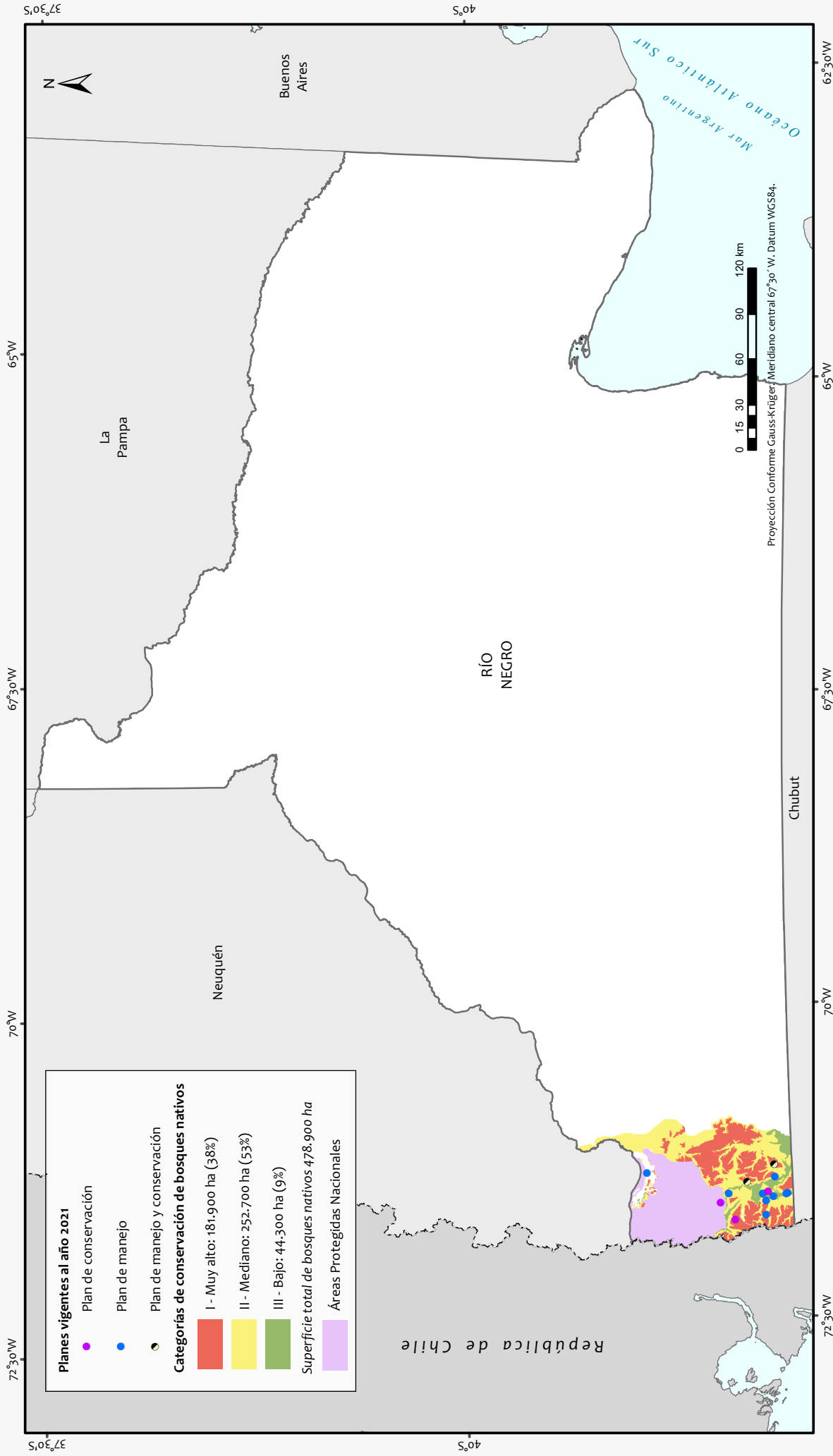
Duración promedio de planes: **10 años**

Referencias: Los planes pueden presentar una o varias modalidades. Para la siguiente clasificación, aquellos planes con más de una modalidad han sido agrupados de acuerdo a su preponderancia conforme el siguiente orden: SP, AF, CON, REC, PNMyS

* Planes vigentes: Incluye planes compensados y no compensados económicamente

Ordenamiento Territorial de los Bosques Nativos y localización de Planes al año 2021

Provincia de Río Negro



- La Administración de Parques Nacionales no presentó la cartografía del Ordenamiento Territorial de los Bosques Nativos a la fecha de confección del presente mapa.

Fuentes:
 -SIG IGN, Octubre 2018, Instituto Geográfico Nacional, República Argentina.
 -Sistema de Información de Biodiversidad, Febrero 2020. -Administración de Parques Nacionales, Argentina.
 -Ordenamiento Territorial de Bosques Nativos provinciales (Ley 2.6331), Diciembre 2022.
 Edición: Mayo 2023.

Salta

Ordenamiento Territorial de Bosques Nativos (OTBN)

Ley 7.543


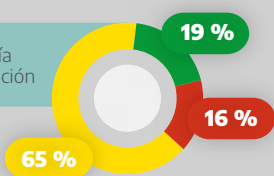
Fecha de sanción: 16 de diciembre de 2008

No actualizado - Plazo previsto **vencido**

8.280.162 ha

Superficie de bosque nativo declarada en el OTBN

Por categoría de conservación



Lineamientos Técnicos Estratégicos seleccionados Res. COFEMA 360/2018

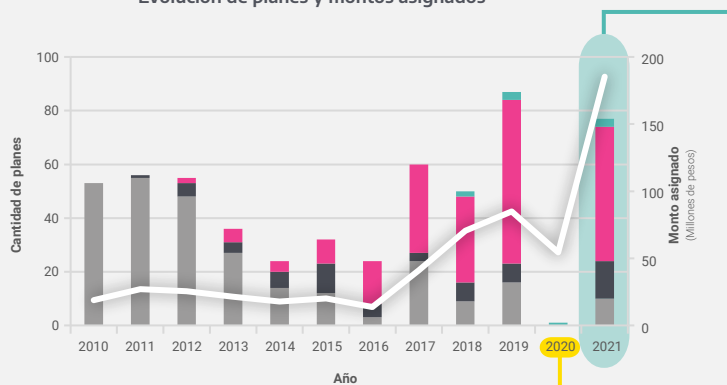
Biodiversidad Manejo de bosque con ganadería integrada Cuencas Forestales Manejo de bosques en zona de interfase Prevención de incendios Restauración

Plan Estratégico de Bosques Nativos de la provincia de Salta

Plan Estratégico Anual 2022

Planes compensados económicamente por el Fondo Nacional para el Enriquecimiento y la Conservación de los Bosques Nativos (FNECBN)

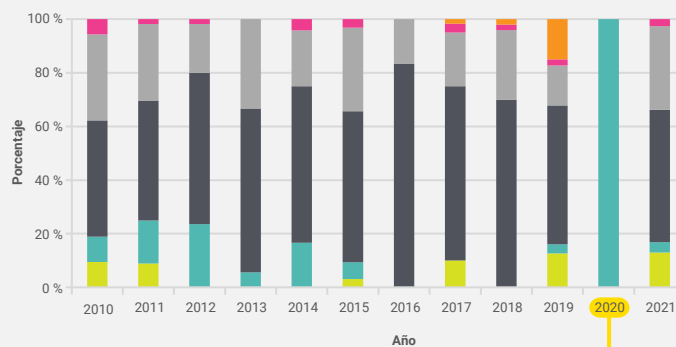
Evolución de planes y montos asignados



Planes de Manejo (PM) Planes de Conservación (PC) Proyectos de Formulación (PF)
Monto asignado Planes de Manejo y Conservación (PMyC)

Año 2021
77 Planes compensados al 2021 10 Proyectos de Formulación 14 Planes de Conservación 50 Planes de Manejo 3 Planes de Manejo y Cons.

Evolución de la distribución de planes según tipo de titular



Comunidad indígena/ campesina Organismo gubernamental
Otras instituciones Empresa Sin especificar Particular

En el año 2020 los fondos destinados a Planes se ejecutaron excepcionalmente mediante un único Plan Provincial de Desarrollo Forestal (Res. MAYDS 98/2020).

Planes vigentes* al año 2021 por modalidad

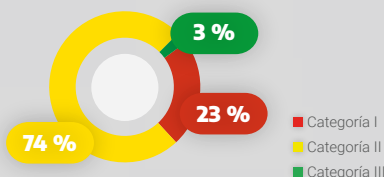
Modalidades	Sup. (ha)	Cantidad
Silvopastoril (SP)	135.655	38
Silvopastoril y otras	87.011	35
Productos forestales no madereros y Servicios (PNMyS)	-	-
Aprovechamiento forestal (AF)	114.219	24
Conservación (CON)	137.190	26
Recuperación (REC)	103.062	24
Proyecto de Formulación (PF)	-	10
Total	577.137	157



Porcentaje de la superficie del OTBN provincial bajo planes (planes vigentes al 2021)

7 %
(577.137 ha)

Por categoría de conservación



Categoría I
Categoría II
Categoría III

240

Planes de cambio de uso del suelo declarados por la Autoridad Local de Aplicación (240.061 ha)

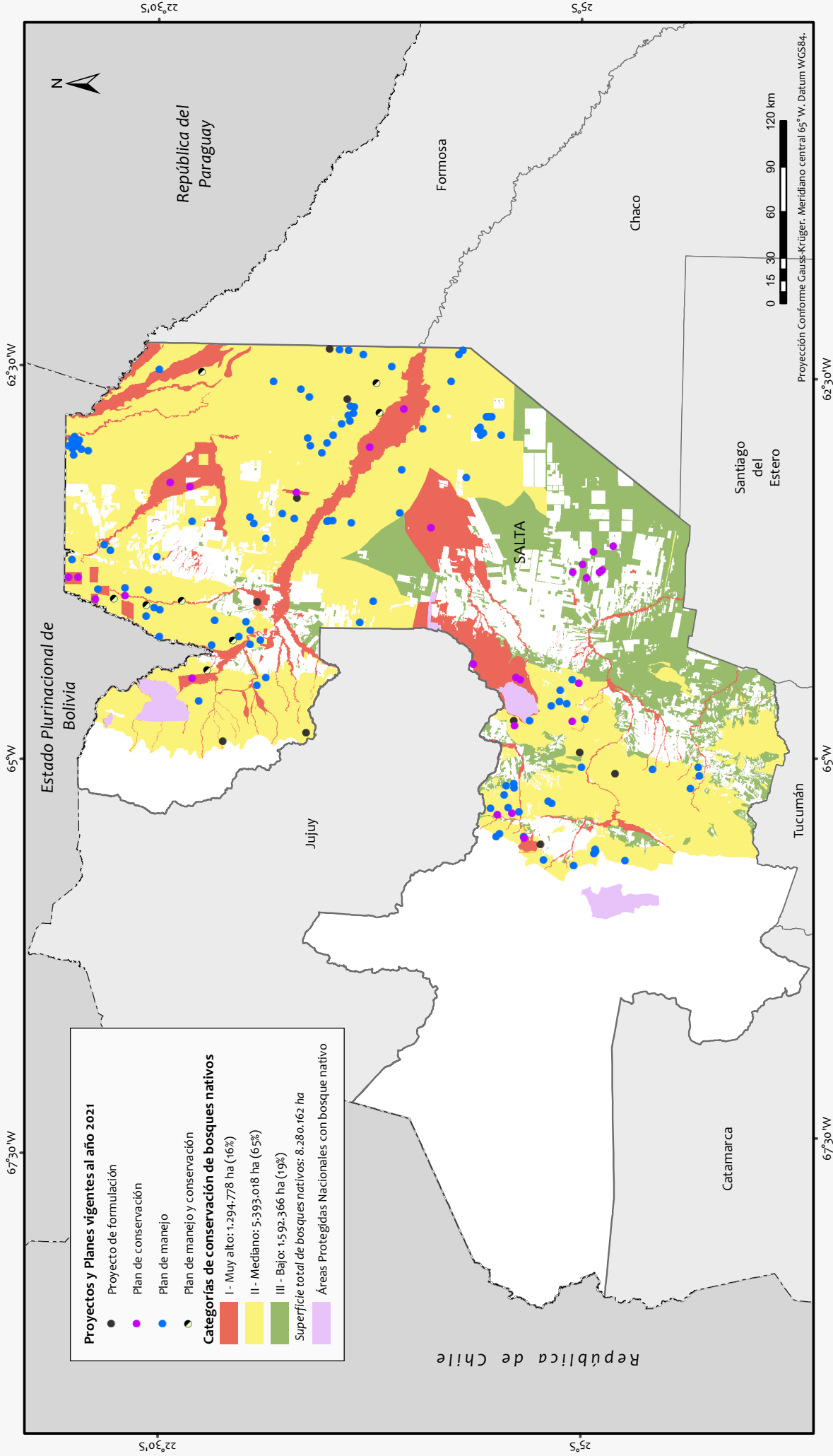
10 Proyectos de Formulación 29 Planes de Conservación 110 Planes de Manejo 8 Planes de Manejo y Cons. Duración promedio de planes: 12 años

Referencias: Los planes pueden presentar una o varias modalidades. Para la siguiente clasificación, aquellos planes con más de una modalidad han sido agrupados de acuerdo a su preponderancia conforme el siguiente orden: SP, AF, CON, REC, PNMyS

* Planes vigentes: Incluye planes compensados y no compensados económicamente

Ordenamiento Territorial de los Bosques Nativos y Localización de Planes al año 2021

Provincia de Salta



Fuentes:
 - SIG IGN. Octubre 2018. Instituto Geográfico Nacional. República Argentina.
 - Sistema de Información de Biodiversidad. Febrero 2020. Administración de Parques Nacionales. Argentina.
 - Ordenamiento Territorial de los Bosques Nativos provinciales (Ley 26.331). Diciembre 2022.
 Edición: Mayo 2023.

La Administración de Parques Nacionales no presentó la cartografía del Ordenamiento Territorial de los Bosques Nativos a la fecha de confección del presente mapa.

San Juan

Ordenamiento Territorial de Bosques Nativos (OTBN)

Ley 1.439-L (1^{era} actualización)

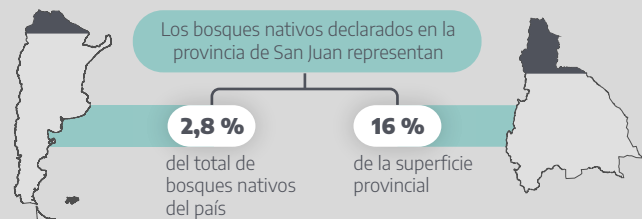
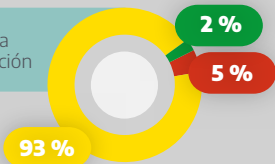
Fecha de sanción: 1 de julio de 2016

Actualizado - Acreditado - Plazo previsto 2^{da} act. **vencido**

1.494.533 ha

Superficie de bosque nativo declarada en el OTBN

Por categoría de conservación




Lineamientos Técnicos Estratégicos seleccionados Res. COFEMA 360/2018

Biodiversidad Manejo de bosque con ganadería integrada Cuencas Forestales Manejo de bosques en zona de interfase Prevención de incendios Restauración

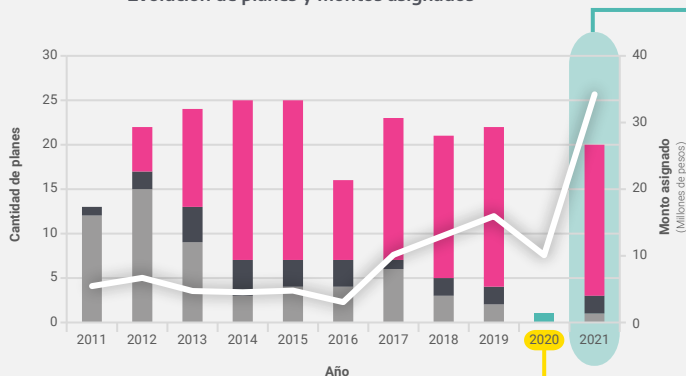
Plan Estratégico de Bosques Nativos de la provincia de San Juan

Plan Estratégico Anual 2022



Planes compensados económicamente por el Fondo Nacional para el Enriquecimiento y la Conservación de los Bosques Nativos (FNECBN)

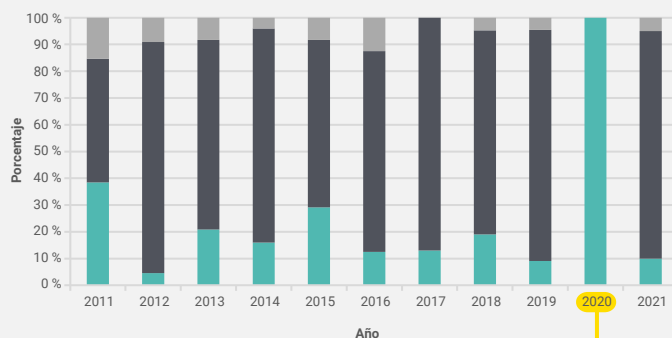
Evolución de planes y montos asignados



Planes de Manejo (PM) Planes de Conservación (PC) Proyectos de Formulación (PF) Monto asignado Planes de Manejo y Conservación (PMYC)

Año 2021
 20 Planes compensados al 2021 1 Proyectos de Formulación 2 Planes de Conservación 17 Planes de Manejo

Evolución de la distribución de planes según tipo de titular



Comunidad indígena/ campesina Organismo gubernamental Otras instituciones Empresa Sin especificar Particular

En el año 2020 los fondos destinados a Planes se ejecutaron excepcionalmente mediante un único Plan Provincial de Desarrollo Forestal (Res. MAYDS 98/2020).

Planes vigentes* al año 2021 por modalidad

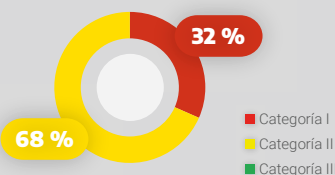
Modalidades	Sup. (ha)	Cantidad
Silvopastoril (SP)	12.096	6
Silvopastoril y otras	35.392	14
Productos forestales no madereros y Servicios (PNMyS)	1.717	2
Aprovechamiento forestal (AF)	-	-
Conservación (CON)	42.990	1
Recuperación (REC)	7.129	4
Proyecto de Formulación (PF)	-	1
Total	99.324	28



Porcentaje de la superficie del OTBN provincial bajo planes (planes vigentes al 2021)

7 %
(99.324 ha)

Por categoría de conservación



No se registran Planes de cambio de uso del suelo declarados por la Autoridad Local de Aplicación

1 Proyectos de Formulación 2 Planes de Conservación 25 Planes de Manejo

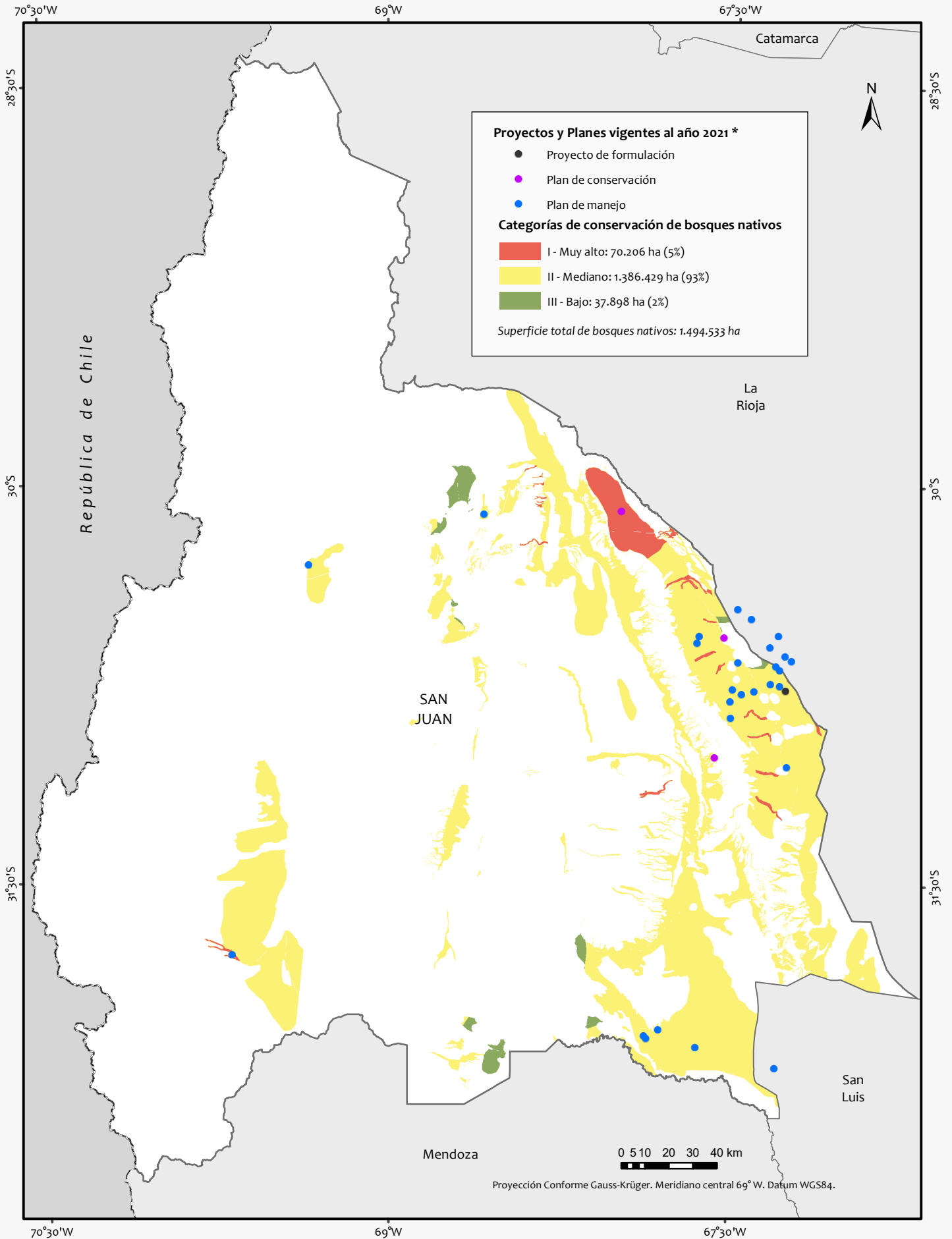
Duración promedio de planes: 12 años

Referencias: Los planes pueden presentar una o varias modalidades. Para la siguiente clasificación, aquellos planes con más de una modalidad han sido agrupados de acuerdo a su preponderancia conforme el siguiente orden: SP, AF, CON, REC, PNMyS

* Planes vigentes: Incluye planes compensados y no compensados económicamente

Ordenamiento Territorial de los Bosques Nativos y localización de Planes al año 2021

Provincia de San Juan



* Se registran planes por fuera de la provincia debido a diferencias entre los límites oficiales del SIG IGN y los utilizados por la jurisdicción.

Fuentes:

- SIG IGN. Octubre 2018. Instituto Geográfico Nacional. República Argentina.
 - Sistema de Información de Biodiversidad. Febrero 2020. Administración de Parques Nacionales. Argentina.
 - Ordenamiento Territorial de los Bosques Nativos provinciales (Ley 26.331). Diciembre 2022.
- Edición: Mayo 2023.

San Luis

Ordenamiento Territorial de Bosques Nativos (OTBN)

Ley IX-0697


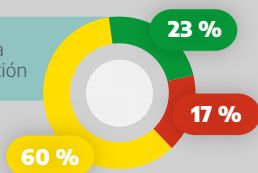
Fecha de sanción: 16 de diciembre de 2009

No actualizado - Plazo previsto **vencido**

3.152.630 ha

Superficie de bosque nativo declarada en el OTBN

Por categoría de conservación

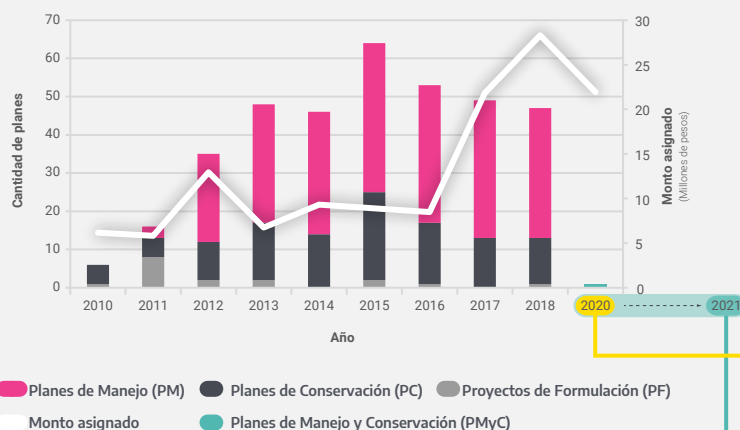


Lineamientos Técnicos Estratégicos seleccionados Res. COFEMA 360/2018

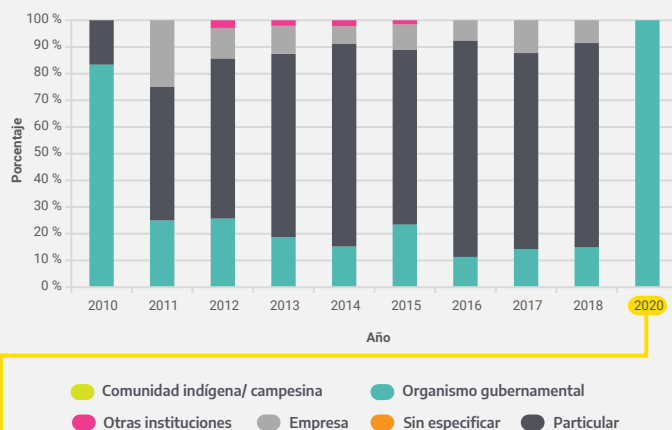
	Biodiversidad	Manejo de bosque con ganadería integrada	Cuencas Forestales	Manejo de bosques en zona de interfase	Prevención de incendios	Restauración
Plan Estratégico de Bosques Nativos de la provincia de San Luis	■	■	■	■	■	■
Plan Estratégico Anual 2022	■	■	■	■	■	■

Planes compensados económicamente por el Fondo Nacional para el Enriquecimiento y la Conservación de los Bosques Nativos (FNECBN)

Evolución de planes y montos asignados



Evolución de la distribución de planes según tipo de titular



La compensación 2019 y 2021 fue solicitada a través del Plan Estratégico de Bosques Nativos Provincial.

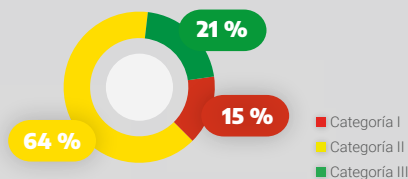
En el año 2020 los fondos destinados a Planes se ejecutaron excepcionalmente mediante un único Plan Provincial de Desarrollo Forestal (Res. MAYDS 98/2020).

Planes vigentes* al año 2021 por modalidad

Modalidades	Sup. (ha)	Cantidad
Silvopastoril (SP)	23.774	11
Silvopastoril y otras	70.430	13
Productos forestales no madereros y Servicios (PNMYS)	-	-
Aprovechamiento forestal (AF)	-	-
Conservación (CON)	30.770	14
Recuperación (REC)	10.578	8
Total	135.551	46



Por categoría de conservación



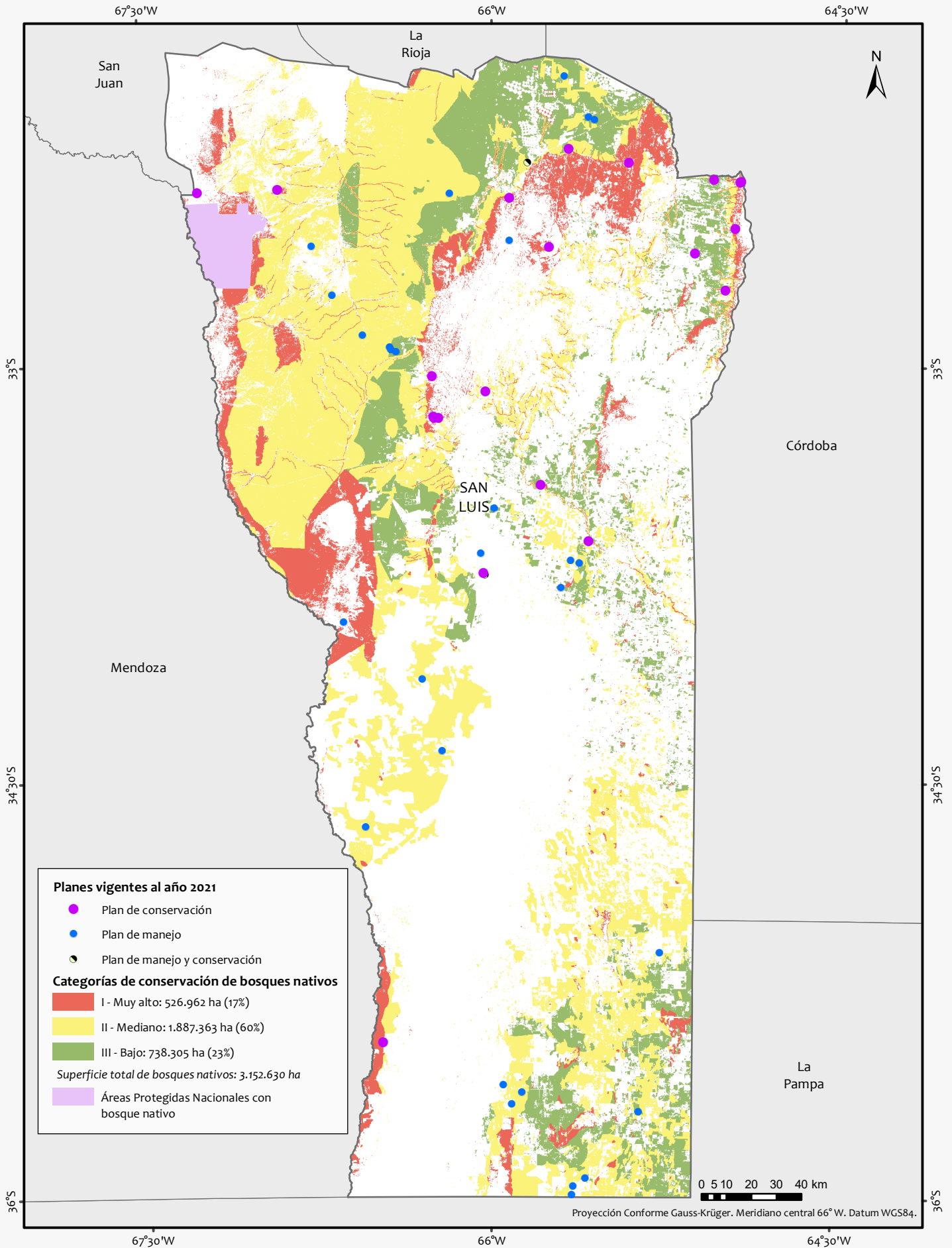
No se registran Planes de cambio de uso del suelo declarados por la Autoridad Local de Aplicación

19 Planes de Conservación, 26 Planes de Manejo, 1 Planes de Manejo y Cons. Duración promedio de planes: 10 años

Referencias: Los planes pueden presentar una o varias modalidades. Para la siguiente clasificación, aquellos planes con más de una modalidad han sido agrupados de acuerdo a su preponderancia conforme el siguiente orden: SP, AF, CON, REC, PNMYS
* Planes vigentes: Incluye planes compensados y no compensados económicamente

Ordenamiento Territorial de los Bosques Nativos y localización de Planes al año 2021

Provincia de San Luis



- La Administración de Parques Nacionales no presentó la cartografía del Ordenamiento Territorial de los Bosques Nativos a la fecha de confección del presente mapa.

Fuentes:

- SIG IGN. Octubre 2018. Instituto Geográfico Nacional. República Argentina.
- Sistema de Información de Biodiversidad. Febrero 2020. Administración de Parques Nacionales. Argentina.
- Ordenamiento Territorial de los Bosques Nativos provinciales (Ley 26.331). Diciembre 2022. Edición: Mayo 2023.

Santa Cruz

Ordenamiento Territorial de Bosques Nativos (OTBN)

Ley 3.798

Fecha de sanción: 22 de septiembre de 2022

Actualizado - Acreditado - **Plazo vigente**

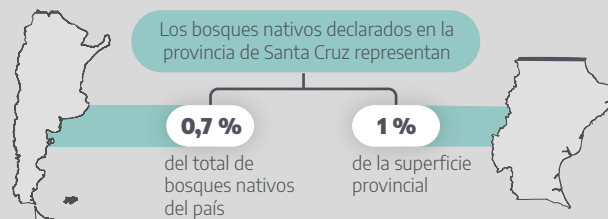
348.589 ha

Superficie de bosque nativo declarada en el OTBN

Por categoría de conservación

20 %

80 %

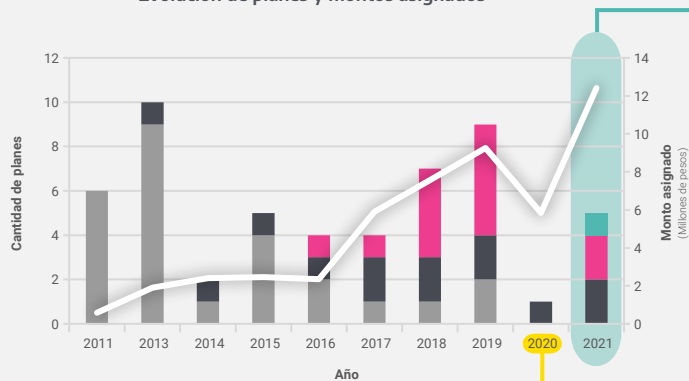


Lineamientos Técnicos Estratégicos seleccionados Res. COFEMA 360/2018

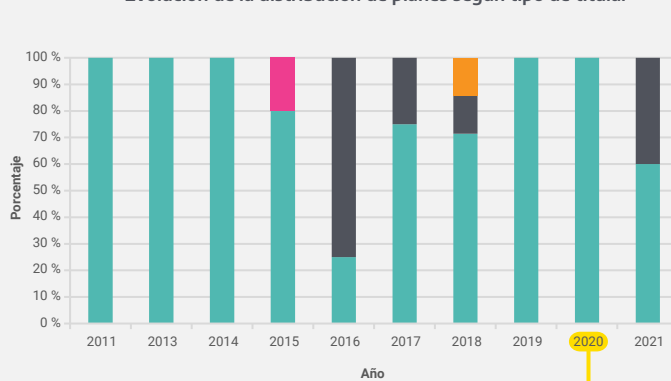
	Biodiversidad	Manejo de bosque con ganadería integrada	Cuencas Forestales	Manejo de bosques en zona de interfase	Prevención de incendios	Restauración
Plan Estratégico de Bosques Nativos de la provincia de Santa Cruz	■	■	■	■	■	■
Plan Estratégico Anual 2022	■	■	■	■	■	■

Planes compensados económicamente por el Fondo Nacional para el Enriquecimiento y la Conservación de los Bosques Nativos (FNECBN)

Evolución de planes y montos asignados



Evolución de la distribución de planes según tipo de titular



■ Planes de Manejo (PM) ■ Planes de Conservación (PC) ■ Proyectos de Formulación (PF)
 ■ Monto asignado ■ Planes de Manejo y Conservación (PMyC)

■ Comunidad indígena/ campesina ■ Organismo gubernamental
 ■ Otras instituciones ■ Empresa ■ Sin especificar ■ Particular

Año 2021
 5 Planes compensados al 2021 2 Planes de Conservación 2 Planes de Manejo 1 Planes de Manejo y Cons.

En el año 2020 los fondos destinados a Planes se ejecutaron excepcionalmente mediante un único Plan Provincial de Desarrollo Forestal (Res. MAYDS 98/2020).

Planes vigentes* al año 2021 por modalidad

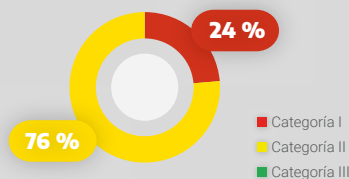
Modalidades	Sup. (ha)	Cantidad
Silvopastoril (SP)	29.370	3
Silvopastoril y otras	-	-
Productos forestales no madereros y Servicios (PNMyS)	-	-
Aprovechamiento forestal (AF)	-	-
Conservación (CON)	59.216	3
Recuperación (REC)	-	-
Total	88.586	6



Porcentaje de la superficie del OTBN provincial bajo planes (planes vigentes al 2021)

25 %
(88.586 ha)

Por categoría de conservación



No se registran Planes de cambio de uso del suelo declarados por la Autoridad Local de Aplicación

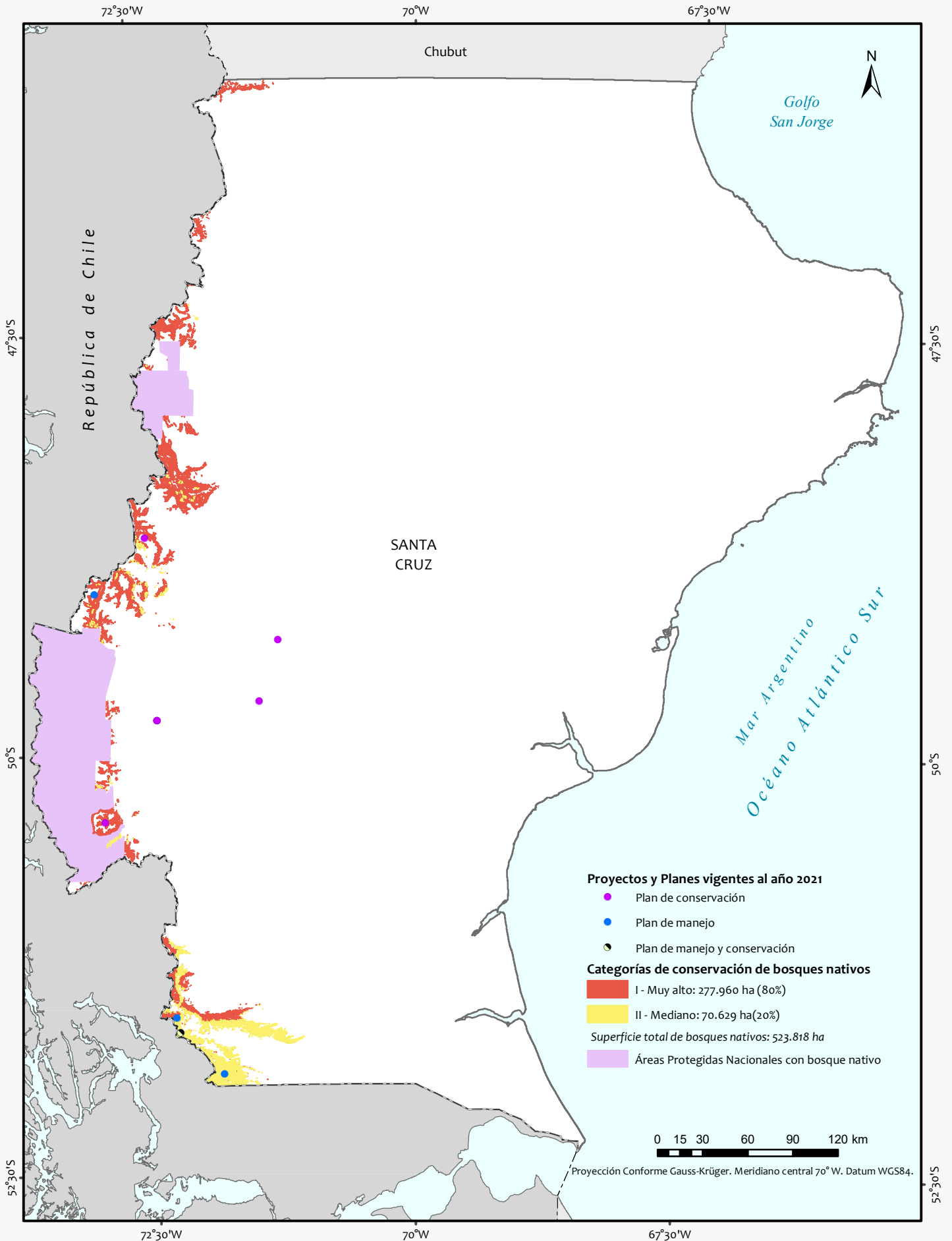
2 Planes de Conservación 3 Planes de Manejo 1 Planes de Manejo y Cons. Duración promedio de planes: **3 años**

Referencias: Los planes pueden presentar una o varias modalidades. Para la siguiente clasificación, aquellos planes con más de una modalidad han sido agrupados de acuerdo a su preponderancia conforme el siguiente orden: SP, AF, CON, REC, PNMyS

* Planes vigentes: Incluye planes compensados y no compensados económicamente

Ordenamiento Territorial de los Bosques Nativos y localización de Planes al año 2021

Provincia de Santa Cruz



- La Administración de Parques Nacionales no presentó la cartografía del Ordenamiento Territorial de los Bosques Nativos a la fecha de confección del presente mapa.

Fuentes:

- SIG IGN. Octubre 2018. Instituto Geográfico Nacional. República Argentina.
- Sistema de Información de Biodiversidad. Febrero 2020. Administración de Parques Nacionales. Argentina.
- Ordenamiento Territorial de los Bosques Nativos provinciales (Ley 26.331). Diciembre 2022.
Edición: Mayo 2023.

Santa Fe

Ordenamiento Territorial de Bosques Nativos (OTBN)

Ley 13.372 (act. cartográfica Decreto 3.464 del 7-11-2019)


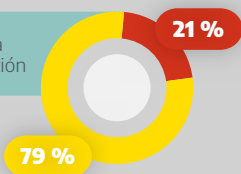
Fecha de sanción: 11 de diciembre de 2013

No actualizado - Plazo previsto **vencido**

1.742.061 ha

Superficie de bosque nativo declarada en el OTBN

Por categoría de conservación

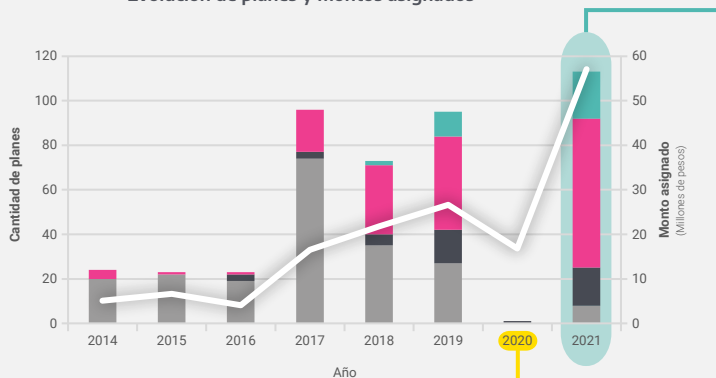


Lineamientos Técnicos Estratégicos seleccionados Res. COFEMA 360/2018

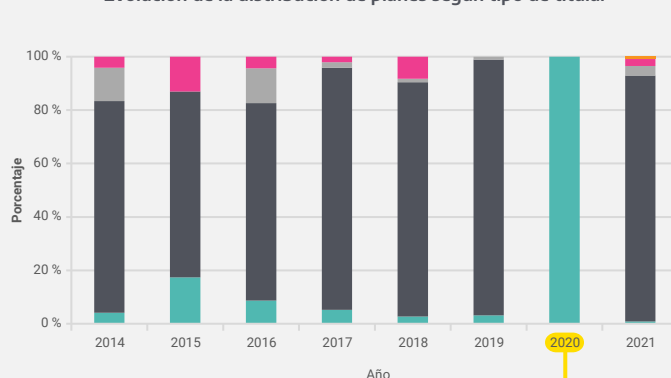
	Biodiversidad	Manejo de bosque con ganadería integrada	Cuencas Forestales	Manejo de bosques en zona de interfase	Prevención de incendios	Restauración
Plan Estratégico de Bosques Nativos de la provincia de Santa Fe	■	■	■	■	■	■
Plan Estratégico Anual 2022	■	■	■	■	■	■

Planes compensados económicamente por el Fondo Nacional para el Enriquecimiento y la Conservación de los Bosques Nativos (FNECBN)

Evolución de planes y montos asignados



Evolución de la distribución de planes según tipo de titular



■ Planes de Manejo (PM) ■ Planes de Conservación (PC) ■ Proyectos de Formulación (PF)
 ■ Monto asignado ■ Planes de Manejo y Conservación (PMyC)

■ Comunidad indígena/ campesina ■ Organismo gubernamental
 ■ Otras instituciones ■ Empresa ■ Sin especificar ■ Particular

Año 2021
 113 Planes compensados al 2021
 8 Proyectos de Formulación
 17 Planes de Conservación
 67 Planes de Manejo
 21 Planes de Manejo y Cons.

En el año 2020 los fondos destinados a Planes se ejecutaron excepcionalmente mediante un único Plan Provincial de Desarrollo Forestal (Res. MAYDS 98/2020).

Planes vigentes* al año 2021 por modalidad

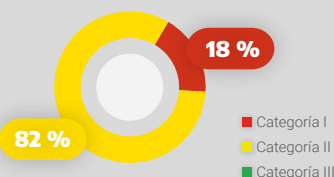
Modalidades	Sup. (ha)	Cantidad
Silvopastoril (SP)	92.144	134
Silvopastoril y otras	13.648	10
Productos forestales no madereros y Servicios (PNMYS)	-	-
Aprovechamiento forestal (AF)	-	-
Conservación (CON)	41.672	71
Recuperación (REC)	242	1
Proyecto de Formulación (PF)	-	8
Total	147.706	224



Porcentaje de la superficie del OTBN provincial bajo planes (planes vigentes al 2021)

8 %
(147.706 ha)

Por categoría de conservación



No se registran Planes de cambio de uso del suelo declarados por la Autoridad Local de Aplicación

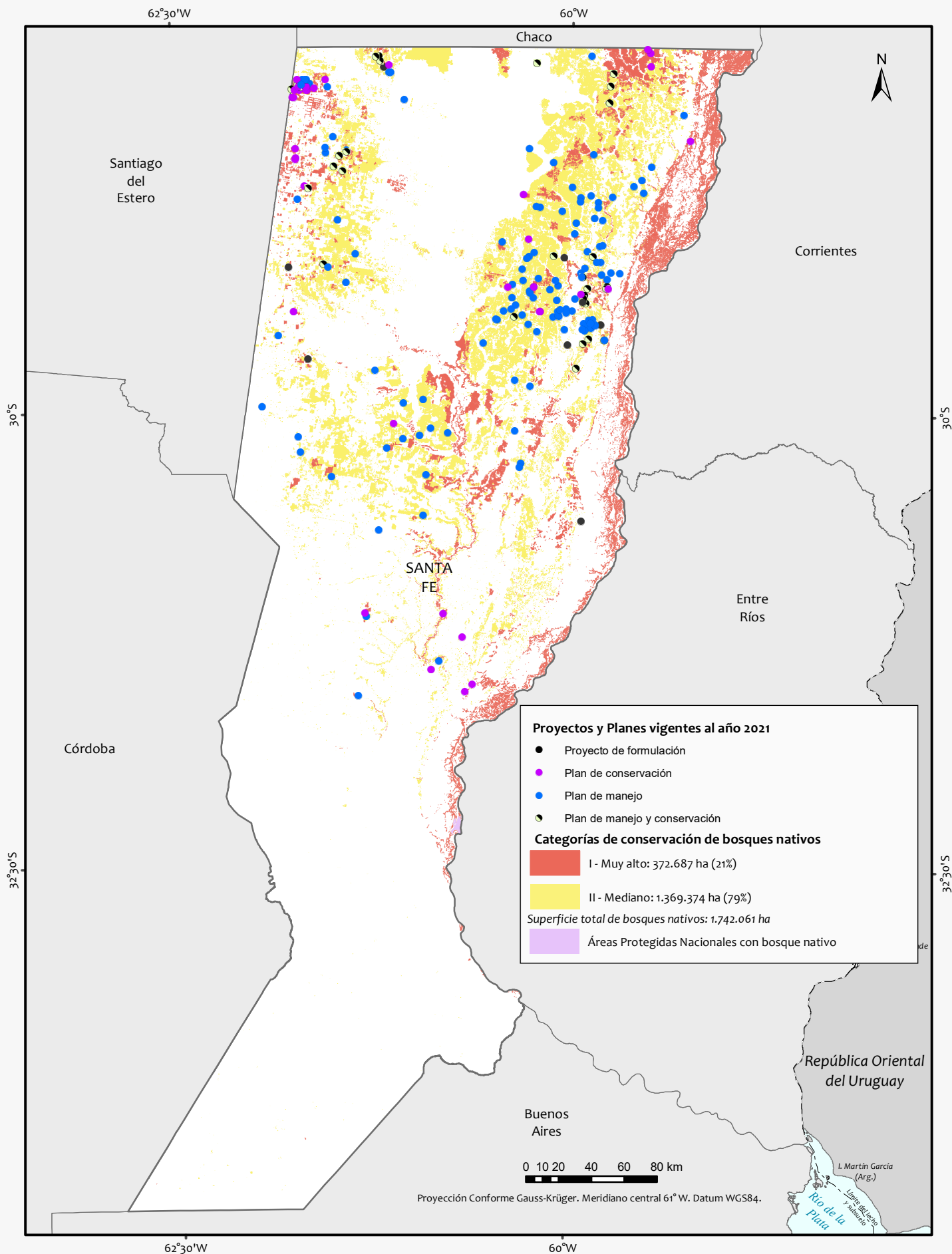
8 Proyectos de Formulación 41 Planes de Conservación 144 Planes de Manejo 31 Planes de Manejo y Cons. Duración promedio de planes: 10 años

Referencias: Los planes pueden presentar una o varias modalidades. Para la siguiente clasificación, aquellos planes con más de una modalidad han sido agrupados de acuerdo a su preponderancia conforme el siguiente orden: SP, AF, CON, REC, PNMYS

* Planes vigentes: Incluye planes compensados y no compensados económicamente

Ordenamiento Territorial de los Bosques Nativos y localización de Planes al año 2021

Provincia de Santa Fe



- La Administración de Parques Nacionales no presentó la cartografía del Ordenamiento Territorial de los Bosques Nativos a la fecha de confección del presente mapa.

Fuentes:
- SIG IGN, Octubre 2018. Instituto Geográfico Nacional. República Argentina.
- Sistema de Información de Biodiversidad. Febrero 2020. Administración de Parques Nacionales. Argentina.
- Ordenamiento Territorial de los Bosques Nativos provinciales (Ley 26.331). Diciembre 2022.
Edición: Mayo 2023.

Santiago del Estero

Ordenamiento Territorial de Bosques Nativos (OTBN)

Ley 6.942 (Decreto de actualización 3.133 del 23-12-2015)


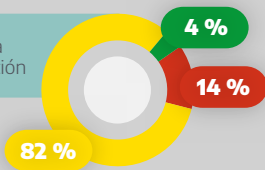
Fecha de sanción: 17 de marzo de 2009

Actualizado - Acreditado - Plazo previsto 2^{da} act. **vencido**

7.108.203 ha

Superficie de bosque nativo declarada en el OTBN

Por categoría de conservación

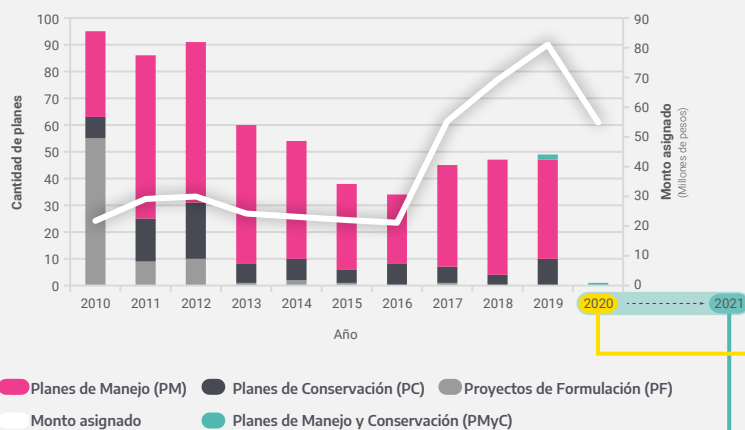


Lineamientos Técnicos Estratégicos seleccionados Res. COFEMA 360/2018

	Biodiversidad	Manejo de bosque con ganadería integrada	Cuencas Forestales	Manejo de bosques en zona de interfase	Prevención de incendios	Restauración
Plan Estratégico de Bosques Nativos de la provincia de S. del Estero	■	■	■	■	■	■
Plan Estratégico Anual 2022	■	■	■	■	■	■

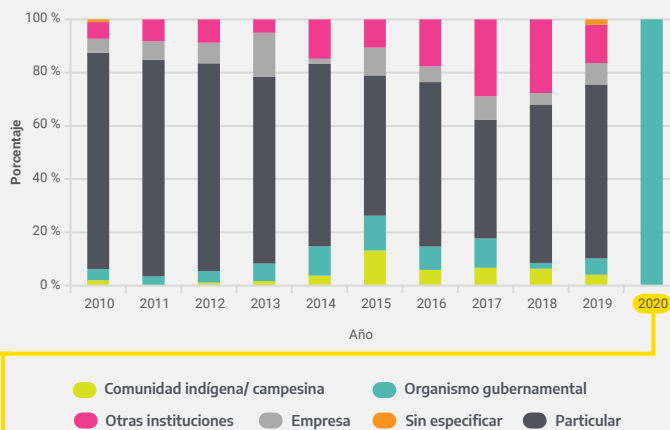
Planes compensados económicamente por el Fondo Nacional para el Enriquecimiento y la Conservación de los Bosques Nativos (FNECBN)

Evolución de planes y montos asignados



Año 2021
La compensación 2021 fue solicitada a través del Plan Estratégico de Bosques Nativos Provincial (2022).

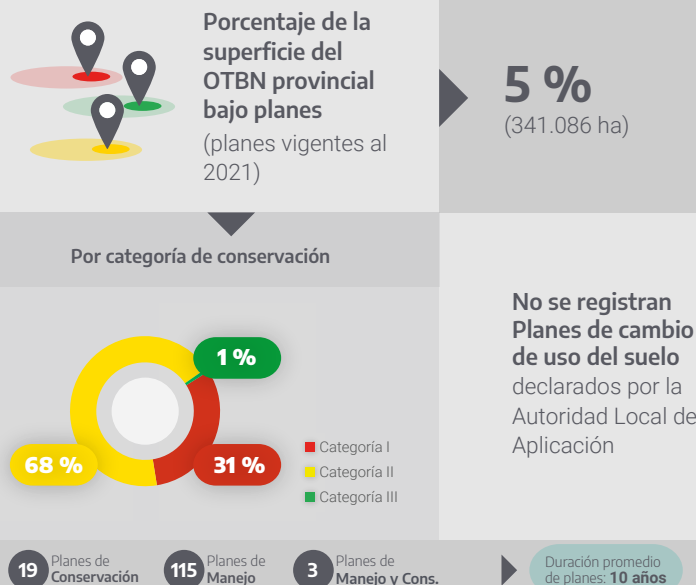
Evolución de la distribución de planes según tipo de titular



En el año 2020 los fondos destinados a Planes se ejecutaron excepcionalmente mediante un único Plan Provincial de Desarrollo Forestal (Res. MAYDS 98/2020).

Planes vigentes* al año 2021 por modalidad

Modalidades	Sup. (ha)	Cantidad
Silvopastoril (SP)	42.843	29
Silvopastoril y otras	54.117	54
Productos forestales no madereros y Servicios (PNMyS)	3.917	2
Aprovechamiento forestal (AF)	32.919	10
Conservación (CON)	171.075	21
Recuperación (REC)	36.215	21
Total	341.086	137

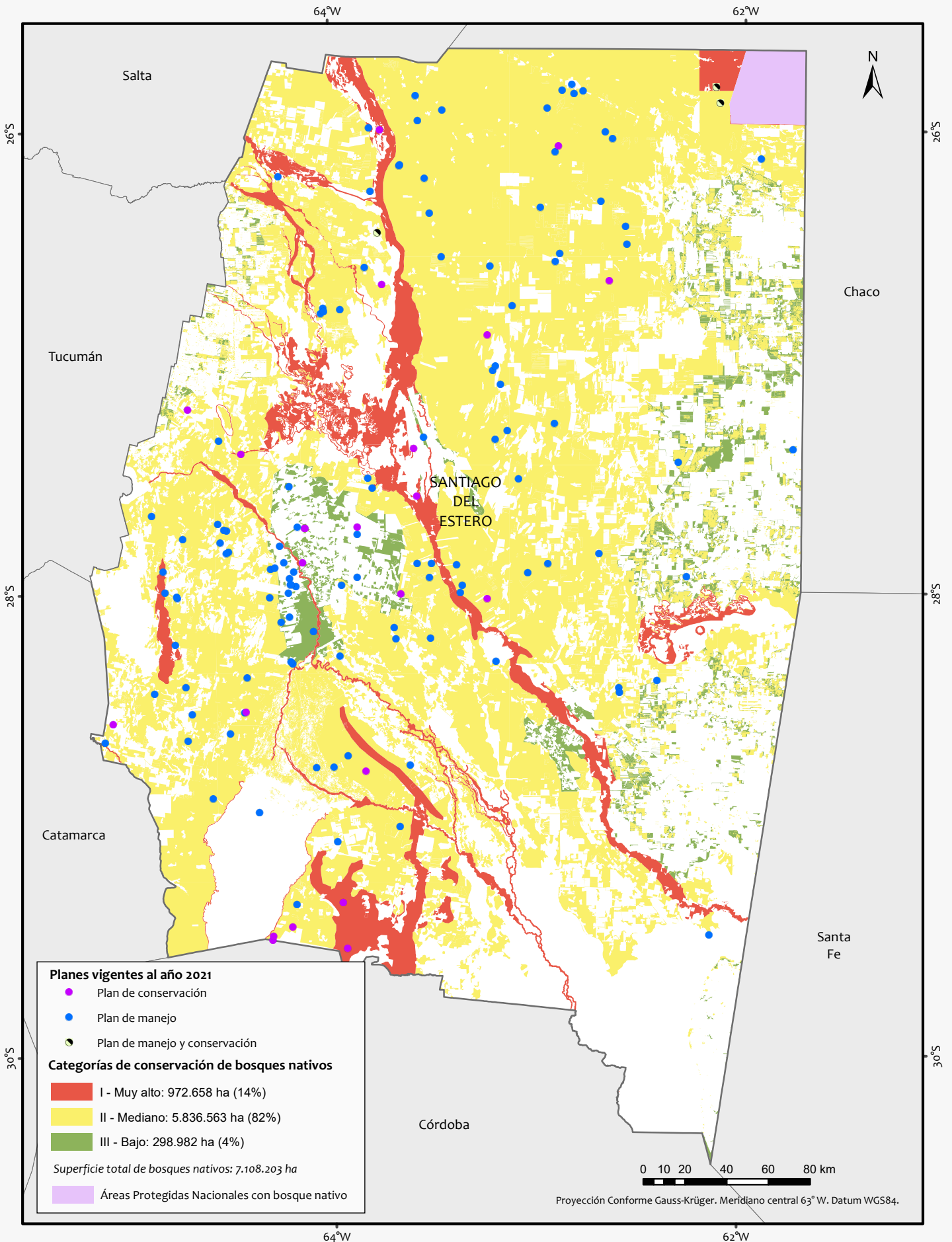


No se registran Planes de cambio de uso del suelo declarados por la Autoridad Local de Aplicación

Referencias: Los planes pueden presentar una o varias modalidades. Para la siguiente clasificación, aquellos planes con más de una modalidad han sido agrupados de acuerdo a su preponderancia conforme el siguiente orden: SP, AF, CON, REC, PNMyS
* Planes vigentes: Incluye planes compensados y no compensados económicamente

Ordenamiento Territorial de los Bosques Nativos y localización de Planes al año 2021

Provincia de Santiago del Estero



- La Administración de Parques Nacionales no presentó la cartografía del Ordenamiento Territorial de los Bosques Nativos a la fecha de confección del presente mapa.

Fuentes:

- SIG IGN. Octubre 2018. Instituto Geográfico Nacional. República Argentina.
- Sistema de Información de Biodiversidad. Febrero 2020. Administración de Parques Nacionales. Argentina.
- Ordenamiento Territorial de los Bosques Nativos provinciales (Ley 26.331). Diciembre 2022. Edición: Mayo 2023.

Tierra del Fuego

Ordenamiento Territorial de Bosques Nativos (OTBN)

Ley 869 (Decreto de actualización 1.916 del 5-8-2022)

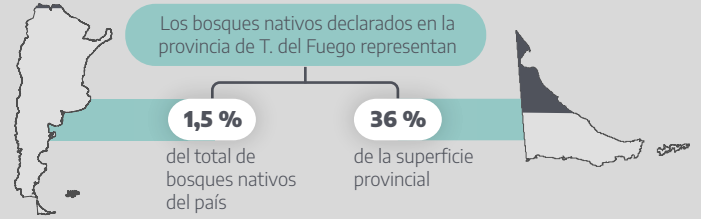
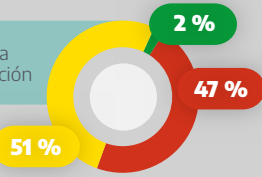
Fecha de sanción: 25 de abril de 2012

Actualizado - Acreditación en trámite - Plazo vigente

793.909 ha

Superficie de bosque nativo declarada en el OTBN

Por categoría de conservación




Lineamientos Técnicos Estratégicos seleccionados Res. COFEMA 360/2018

Biodiversidad Manejo de bosque con ganadería integrada Cuencas Forestales Manejo de bosques en zona de interfase Prevención de incendios Restauración

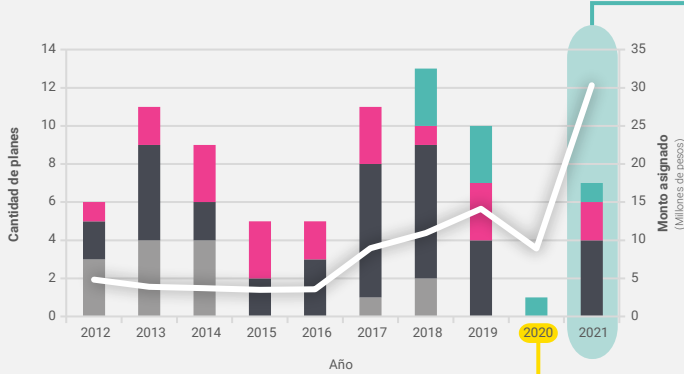
Plan Estratégico de Bosques Nativos de la provincia de T. del Fuego

Plan Estratégico Anual 2022



Planes compensados económicamente por el Fondo Nacional para el Enriquecimiento y la Conservación de los Bosques Nativos (FNECBN)

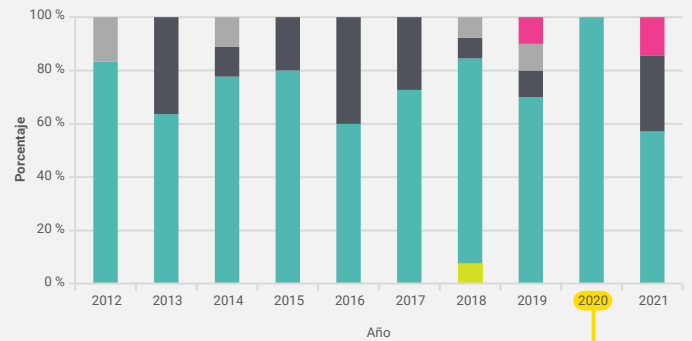
Evolución de planes y montos asignados



Planes de Manejo (PM) Planes de Conservación (PC) Proyectos de Formulación (PF) Monto asignado Planes de Manejo y Conservación (PMyC)

Año 2021
 7 Planes compensados al 2021 4 Planes de Conservación 2 Planes de Manejo 1 Planes de Manejo y Cons.

Evolución de la distribución de planes según tipo de titular



Comunidad indígena/ campesina Organismo gubernamental Otras instituciones Empresa Sin especificar Particular

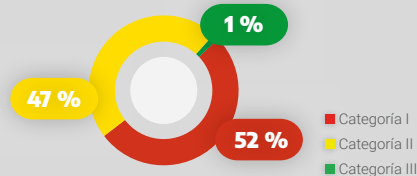
En el año 2020 los fondos destinados a Planes se ejecutaron excepcionalmente mediante un único Plan Provincial de Desarrollo Forestal (Res. MAYDS 98/2020).

Planes vigentes* al año 2021 por modalidad

Modalidades	Sup. (ha)	Cantidad
Silvopastoril (SP)	21.969	4
Silvopastoril y otras	-	-
Productos forestales no madereros y Servicios (PNMYS)	51	1
Aprovechamiento forestal (AF)	-	-
Conservación (CON)	194.985	10
Recuperación (REC)	1.736	3
Total	218.741	18



Por categoría de conservación



16 Planes de cambio de uso del suelo declarados por la Autoridad Local de Aplicación (423 ha)

8 Planes de Conservación 7 Planes de Manejo 3 Planes de Manejo y Cons.

Duración promedio de planes: 9 años

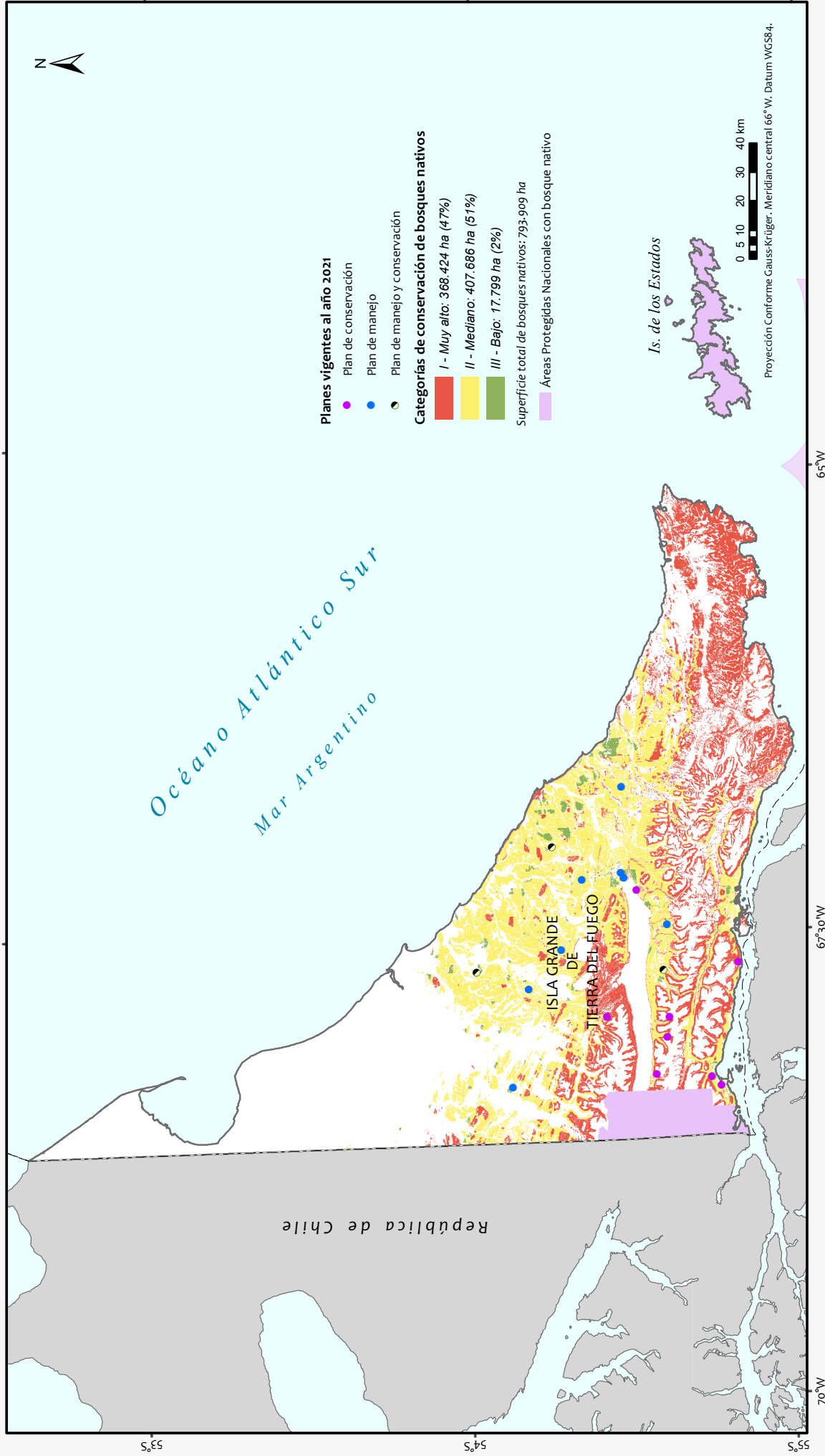
Referencias: Los planes pueden presentar una o varias modalidades. Para la siguiente clasificación, aquellos planes con más de una modalidad han sido agrupados de acuerdo a su preponderancia conforme el siguiente orden: SP, AF, CON, REC, PNMYS
 * Planes vigentes: Incluye planes compensados y no compensados económicamente

Ordenamiento Territorial de los Bosques Nativos y localización de Planes al año 2021

Provincia de Tierra del Fuego, Antártida e Islas del Atlántico Sur
(Sector continental)

67°30'W

65°W



Fuentes:

- SIC IGN, Octubre 2018, Instituto Geográfico Nacional, República Argentina.
- Sistema de Información de Biodiversidad, Febrero 2020, Administración de Parques Nacionales, Argentina.
- Ordenamiento Territorial de los Bosques Nativos provinciales (Ley 26.331), Diciembre 2022.

Edición: Mayo 2023.

La Administración de Parques Nacionales no presentó la cartografía del Ordenamiento Territorial de los Bosques Nativos a la fecha de confección del presente mapa.

Tucumán

Ordenamiento Territorial de Bosques Nativos (OTBN)

Ley 8.304

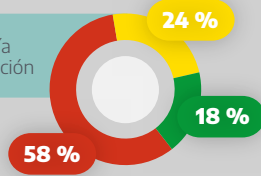
Fecha de sanción: 24 de junio de 2010

No actualizado - Plazo previsto **vencido**

910.512 ha

Superficie de bosque nativo declarada en el OTBN

Por categoría de conservación



Los bosques nativos declarados en la provincia de Tucumán representan

1,7 %

del total de bosques nativos del país

40 %

de la superficie provincial




Lineamientos Técnicos Estratégicos seleccionados Res. COFEMA 360/2018

Biodiversidad Manejo de bosque con ganadería integrada Cuencas Forestales Manejo de bosques en zona de interfase Prevención de incendios Restauración

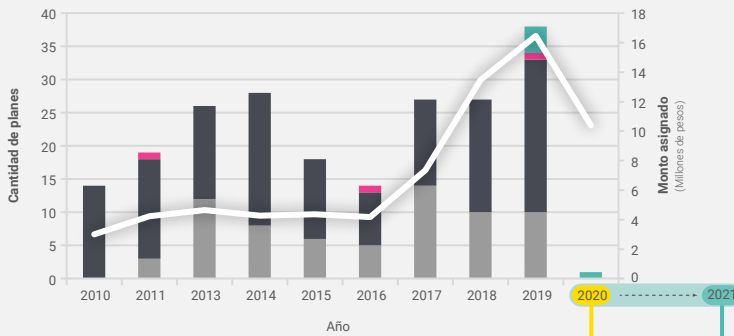
Plan Estratégico de Bosques Nativos de la provincia de Tucumán

Plan Estratégico Anual 2022



Planes compensados económicamente por el Fondo Nacional para el Enriquecimiento y la Conservación de los Bosques Nativos (FNECBN)

Evolución de planes y montos asignados

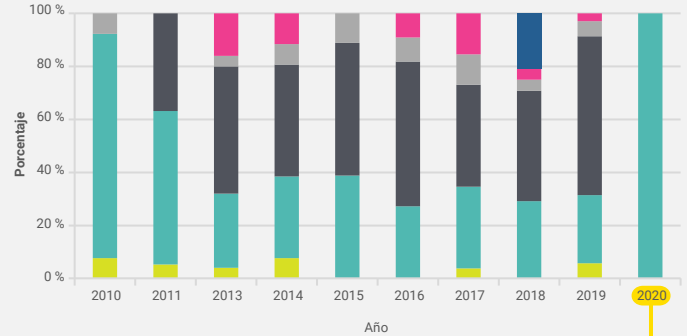


Planes de Manejo (PM) Planes de Conservación (PC) Proyectos de Formulación (PF)
Monto asignado Planes de Manejo y Conservación (PMyC)

Año 2021

La compensación 2021 fue solicitada a través del Plan Estratégico de Bosques Nativos Provincial (2022).

Evolución de la distribución de planes según tipo de titular



Comunidad indígena/campesina Organismo gubernamental
Otras instituciones Empresa Sin especificar Particular

En el año 2020 los fondos destinados a Planes se ejecutaron excepcionalmente mediante un único Plan Provincial de Desarrollo Forestal (Res. MAYDS 98/2020).

Planes vigentes* al año 2021 por modalidad

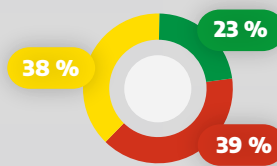
Modalidades	Sup. (ha)	Cantidad
Silvopastoril (SP)	-	-
Silvopastoril y otras	92	1
Productos forestales no madereros y Servicios (PNMYS)	-	-
Aprovechamiento forestal (AF)	-	-
Conservación (CON)	248.138	51
Recuperación (REC)	45.737	14
Total	293.966	66



Porcentaje de la superficie del OTBN provincial bajo planes (planes vigentes al 2021)

32 %
(293.966 ha)

Por categoría de conservación



No se registran Planes de cambio de uso del suelo declarados por la Autoridad Local de Aplicación

61 Planes de Conservación 2 Planes de Manejo 3 Planes de Manejo y Cons.

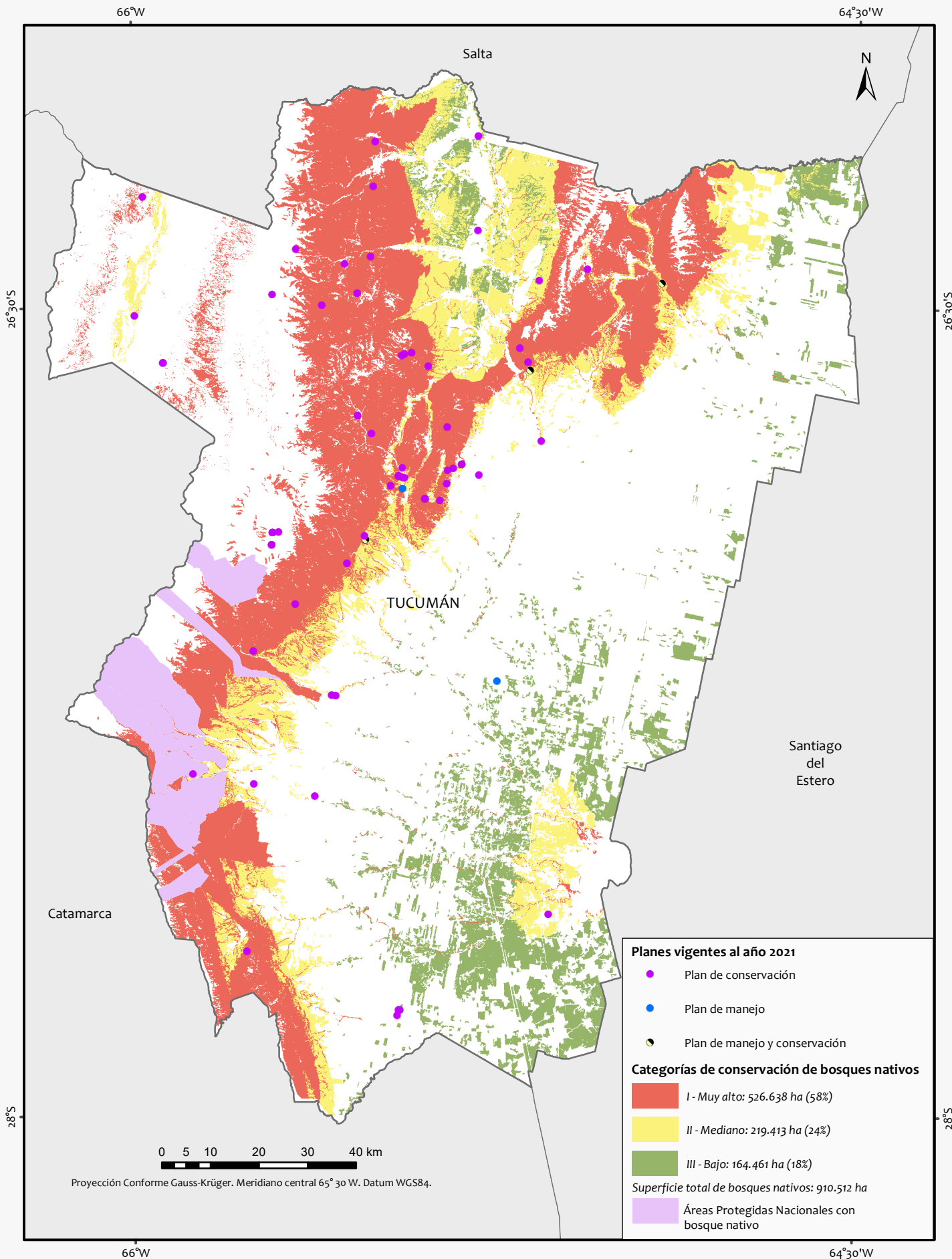
Duración promedio de planes: **13 años**

Referencias: Los planes pueden presentar una o varias modalidades. Para la siguiente clasificación, aquellos planes con más de una modalidad han sido agrupados de acuerdo a su preponderancia conforme el siguiente orden: SP, AF, CON, REC, PNMYS

* Planes vigentes: Incluye planes compensados y no compensados económicamente

Ordenamiento Territorial de los Bosques Nativos y localización de Planes al año 2021

Provincia de Tucumán



Proyección Conforme Gauss-Krüger. Meridiano central 65° 30' W. Datum WGS84.

Fuentes:

- La Administración de Parques Nacionales no presentó la cartografía del Ordenamiento Territorial de los Bosques Nativos a la fecha de confección del presente mapa.

- SIG IGN, Octubre 2018. Instituto Geográfico Nacional. República Argentina.
- Sistema de Información de Biodiversidad, Febrero 2020. Administración de Parques Nacionales. Argentina.
- Ordenamiento Territorial de los Bosques Nativos provinciales (Ley 26.331). Diciembre 2022.
Edición: Mayo 2023.



Ministerio de Ambiente
y Desarrollo Sostenible
Argentina

