



Turismo en  
Argentina



Secretaría de Turismo,  
Ambiente y Deportes  
Vicejefatura de Gabinete del Interior

Subsecretaría  
de Turismo

PROPUESTA  
ESTRATÉGICA

# ar

---

## Corrientes



# Introducción

Este documento presenta diversos territorios de oportunidad, destinos asociados y vectores de inversión privada para el agregado de valor en toda la cadena turística de la **Provincia de Corrientes**. Tiene por objetivo promover la identificación de oportunidades y alentar la realización de inversiones sostenibles y de calidad, que promuevan la accesibilidad, la generación de empleos verdes y una mejora sustancial en la competitividad de los destinos.

El material incluye información de interés para el eventual inversor, dando cuenta de las características geográficas, socioeconómicas y vinculadas al desarrollo turístico que dieron lugar a la identificación de dichos territorios, destinos y vectores de inversión.

El mismo se enmarca en la **Estrategia de Desarrollo Turístico de la Subsecretaría de Turismo de la Nación**, que tiene por objetivo generar destinos y productos crecientemente competitivos, a fin de promover el turismo como actividad estratégica para la generación de empleo de calidad, el desarrollo productivo en economías regionales y el desarrollo económico, social, ambiental e inclusivo de la República Argentina.



**Objetivo:**  
promover la identificación de oportunidades y alentar la realización de inversiones sostenibles y de calidad.



# Presentación

La provincia de Corrientes tiene una superficie de 88.199 km<sup>2</sup> y su capital es la Ciudad de Corrientes. Ubicada en la región Litoral, limita al oeste y norte con el río Paraná que la separa de Santa Fe, Chaco y Paraguay, al noreste con Misiones, al este con el río Uruguay que la separa de Brasil y Uruguay, y al sur con Entre Ríos.

Está dividida en 25 departamentos. Las ciudades más pobladas, además de Corrientes, que es la capital, son Goya, Santo Tomé, Paso de los Libres, Curuzú Cuatiá y Monte Caseros.

Además, comprende diferentes ecorregiones con valores ambientales y paisajísticos bien diferenciados que determinan su oferta turística, principalmente vinculada con el turismo de naturaleza.

- **En el Espinal**, el paisaje predominante es de llanura plana a suavemente ondulada, ocupada por bosques bajos, sabanas y pastizales, hoy convertidos en gran parte a la agricultura. Las características de los suelos son variables. Se caracteriza por bosques de algarrobos, ñandubay y caldén.



**88.199 km<sup>2</sup>**  
Superficie

- **Los campos y malezales** se extienden en el noreste de Corrientes, y cubren una planicie ondulada con diferentes clases de pajonales. La vegetación se conforma por pastizales y pajonales en el norte. Por su condición subtropical y húmeda albergan una gran riqueza de especies de pastos y otras hierbas. La fauna comparte especies típicas del Gran Chaco y la Selva Paranaense con especies que se encuentran extintas. Se identifican el aguará guazú, el ciervo de los pantanos y el venado de las pampas. Las aves son abundantes, y representativas de esta región son el ñandú, los inambúes, el tordo amarillo y la cachirla dorada.



**2do**

humedal más grande del mundo.

- **Los Esteros del Iberá** son un depósito de agua estancada, que poseen una profundidad inferior a los tres metros y se encuentran cubiertos por plantas acuáticas. Se constituyen como el segundo humedal más grande del mundo en el que antiguos cauces o lechos abandonados del río Paraná conforman la base de esta compleja red de humedales. Se encuentra integrado por bañados, esteros, lagunas, embalsados y cursos de origen pluvial. Algunas de las especies flotantes son los agua-pés, las amapolas y las lentejuelas de agua, más allá de los habituales camalotales. Estos dan origen a los embalsados y sobre su entretejido vegetal se deposita la tierra que permite el arraigo de las plantas.



# Actividad turística

La provincia de Corrientes ofrece un conjunto de productos turísticos posicionados a nivel nacional e internacional: el turismo de naturaleza, cultural, rural, pesca deportiva, gastronómico, fiestas populares, sol y playa, religioso entre los más destacados. Además de contar con paisajes excepcionales, posee un sistema de áreas protegidas integrado por parques y reservas nacionales y provinciales.

Entre ríos, arroyos, playas y uno de los humedales más grandes del mundo, la provincia invita a disfrutar la magia silvestre del litoral argentino. Siguiendo el curso del río Paraná, el Paraguay y el Uruguay, atravesada por incontables arroyos como el Guayquiraró o el Aguapey, esta provincia invita a disfrutar tardes de río y deportes acuáticos, cabalgatas, senderismo, kayak, avistaje de aves y visitas a parques nacionales y reservas naturales que ofrecen experiencias inolvidables.

Además, lleva a descubrir uno de los mejores destinos de ecoturismo y observación de fauna de Argentina, los Esteros del Iberá. Son un paraíso natural que sorprende por la abundancia de su fauna y la belleza simple de sus paisajes. Visitarlos es navegar en lancha, canoa o kayak y descubrir aves y otros animales a cada paso, recorrer senderos con los ojos y las cámaras atentas. Se puede cabalgar entre palmares, descansar en pleno contacto con la naturaleza y disfrutar de algunos de los atardeceres más increíbles. También es una oportunidad para conocer las tradiciones y costumbres de su gente, los verdaderos protectores de sus encantos. Gran parte de la región se encuentra protegida por el Parque Nacional y el Parque Provincial Iberá.

Los destinos turísticos son coincidentes con los principales aglomerados urbanos. Los más importantes se organizan en torno a corredores

principales: en el Corredor Gran Corrientes: la Ciudad de Corrientes; en la Microrregión Iberá: Carlos Pellegrini, Concepción del Yaguareté Corá y Mburucuyá; en el Corredor Jesuítico Guaraní: Santo Tomé, Yapeyú y La Cruz; en el Corredor Paraná Sur: Bella Vista, Goya y Esquina; en la Microrregión del Sur Correntino: Mercedes, Paso de los Libres y Curuzú Cuatiá; y en el Corredor Paraná Norte: Itá-Ibaté e Ituzaingó.

La Ciudad de Corrientes es la capital y principal centro económico-político de la provincia, está situada a orillas del río Paraná y se conecta a través del Puente General Belgrano con la capital vecina: Resistencia (Chaco). Es una ciudad con una larga historia, fundada en 1588, atravesó diferentes períodos siempre signados por el mestizaje y el encuentro intercultural: guaraníes, españoles, inmigrantes hacen de Corrientes una ciudad muy rica, con tradiciones férreas y arraigadas.

La arquitectura es una vía de acceso a su historia, cuenta con un distintivo casco histórico que conserva casas de arquitectura colonial, alrededor de la Plaza 25 de Mayo, antigua plaza de armas, se destacan por su valor arquitectónico los principales edificios públicos: el Ministerio de Gobierno, la Legislatura Provincial, el Palacio Vedoya, donde funcionó la sede del Rectorado de la Universidad Nacional del Nordeste (UNNE), entre otros. La ciudad también cuenta con una amplia red de museos, muchos de ellos alojados en casas o edificios de un alto valor histórico, como el caso del Museo de Antropología y Arqueología, el Museo Histórico Provincial Tte. de Gobernador Manuel Cabral de Melo y Alpoin, el Museo de Sitio y Archivo Digital Casa Molinas, o el Museo de Artesanías Tradicionales, entre otros.

Corrientes es la Capital Nacional del Chamamé, principal representación de la danza y la música correntinas, infaltable en cualquier evento y declarada recientemente Patrimonio Inmaterial de la Humanidad por la UNESCO. Se puede visitar el Centro de Interpretación del Chamamé y del Carnaval “Casa Ñandereko” para conocer más acerca de estas expresiones o también visitar la ciudad durante enero, que es cuando tiene lugar la Fiesta Nacional del Chamamé. Corrientes, a su vez, es la Capital Nacional del Carnaval y durante febrero se pueden ver los desfiles de las comparsas en el Corsódromo “Nolo Alias”. La ciudad ofrece otros paseos para recorrerla, como el paseo religioso, un circuito por las iglesias más destacadas; el paseo de los artesanos que incluye el Paseo Ferial Correntino o el Paseo San Luis; el paseo de los murales, resultado de la iniciativa de varios artistas que gestaron el Proyecto “Corrientes Ciudad de los Murales” y que cuenta con varias paradas: el circuito del Parque Mitre, el Mural de la Correntinidad, el circuito muralístico del Parque Camba Cua, el Homenaje a los Chamameceros son algunas de las piezas que vale la pena conocer mientras se recorre la ciudad. Por último, la ciudad cuenta con un importante frente costero con playas, paseos y balnearios que ofrecen múltiples servicios.

En el centro geográfico de la provincia está Mercedes, que se destaca por su actividad ganadera y es una puerta de entrada para acceder a los Esteros del Iberá. Uno de sus principales atractivos se encuentra a 6 km de la ciudad, sobre la Ruta Provincial N°123, es el Santuario del Gauchito Gil que recibe diariamente ofrendas de locales y turistas. Cuenta con un rico casco histórico y se puede visitar también el Paseo de los Museos integrado por el Museo del Ferrocarril, el Museo de las Estancias, el Museo Natural y el Museo del Chamamé. Aquí, como en el resto de la provincia, los carnavales son muy convocantes.

Al noreste y sobre la Ruta Nacional N°14 se encuentra Virasoro, conocida como la Capital Provincial del Mate, es sede del Establecimiento Las Marías, la principal productora nacional de yerba mate del país. Integra

la Ruta de la Yerba Mate que se extiende también a parte de la provincia de Misiones. Se trata de un recorrido que permite comprender no solo el proceso productivo sino todos los elementos simbólicos asociados al mate, sus significados y orígenes vinculados a la cultura guaraní, hasta llegar a lo que significa hoy para la cultura nacional. También se pueden visitar la parroquia San Antonio de Padua, la Casa de la Cultura, la Estación del Ferrocarril o el Museo Histórico, Geográfico y Natural que exhibe elementos de las reducciones jesuíticas de la zona.

Al sur de la provincia está ubicada Curuzú Cuatiá, es célebre porque fue Manuel Belgrano, en 1810, quien, al observar el lugar estratégico de la zona, mandó a redactar el acta que fundó esta localidad de perfil agropecuario. Entre sus atractivos se encuentra la Cooperativa de Productores Laneros, dedicada a la clasificación y comercialización de lana de oveja y que cuenta con un telar para iniciar la producción de hilado artesanal. Vale la pena visitar el Museo Histórico de la ciudad o el Museo Tarragó Ros, importante difusor del chamamé, estilo característico de Curuzú y de la región.

La gastronomía de la provincia de Corrientes propone platos que llevan la influencia guaraní, como el locro norteño, la torta frita y el chipá. Las mesas correntinas invitan a degustar también la sopa paraguaya, la picada con chicharrón trenzado y queso de chancho, el mbaypú y los dulces artesanales de andaí, mamón, guayaba y lima. Gracias a la riqueza de sus ríos, gran parte de las recetas de la provincia llevan pescado, siendo el dorado, surubí, pacú y pejerrey las especies más solicitadas a la hora de degustar.

La estacionalidad del turismo se concentra en el primer trimestre del año (enero, febrero y marzo), coincidiendo con la temporada de verano.

## OTRAS ACTIVIDADES ECONÓMICAS DE RELEVANCIA EN LA PROVINCIA Y SU VINCULACIÓN CON EL TURISMO

### Agricultura

En el sector agrícola se destaca la producción de arroz. Corrientes genera el 45% del total y se ubica como la primera provincia productora. A su vez, es relevante la actividad hortícola con el cultivo de pimientos y tomates, caracterizada por el gran desarrollo del cultivo bajo cubierta. Asimismo, se destacan las producciones de naranjas, mandarinas y yerba mate. La producción de limones, tabaco y té también es significativa. La explotación forestal es una actividad importante, fundamentalmente a través de las plantaciones de pino y eucalipto.

### Ganadería

Es muy relevante la cría de ganado bovino. La cría se realiza fundamentalmente en Mercedes, Ituzaingó, Curuzú Cuatiá, Santo Tomé, Goya, San Martín, Paso de los Libres. Esquina, Concepción, San Roque, Monte Caseros y Sauce. Los ovinos son explotados en el sur, especialmente la raza Comedale. En esta zona también hay equinos.

### Energía eléctrica

También resulta destacable la generación de energía eléctrica, ya que se producen 10.269 GWt que equivalen al 8% del total nacional. Esta producción es generada casi mayoritariamente por la Represa Yacyretá.

### Industria

Entre las actividades principales se mencionan las canteras de piedra y arena y los astilleros sobre la costa del Paraná. Por su parte, se destaca la industria cárnica, con una amplia infraestructura ganadera históricamente apoyada en los mataderos. Corrientes ocupa el cuarto puesto en producción ganadera del país.



# Accesibilidad y conexión para la actividad turística

La provincia de Corrientes se encuentra bien conectada por vías terrestres y aéreas, con aeropuertos con frecuencias aéreas semanales, accesibles a través de carreteras nacionales asfaltadas.



## Conectividad aérea

Cuenta con el Aeropuerto Internacional Piragine Niveyro en la Ciudad de Corrientes, con vuelos regulares. Otros aeropuertos que no se encuentran operativos son el de Paso de los Libres y el de Monte Caseros. A su vez, la provincia cuenta con aeródromos distribuidos en Bella Vista, Curuzú Cuatiá, Goya, Esquina y Mercedes.



## Conectividad terrestre

Posee 1.754 km de rutas nacionales, todas asfaltadas. El estado actualizado de las rutas se puede consultar en el sitio oficial de [Vialidad](#).

Por otro lado, cuenta con 7.057 km de rutas provinciales, de las cuales 940 km se encuentran asfaltadas. Prestan servicios en la provincia 11 empresas de ómnibus de larga distancia.



## Conectividad ferroviaria

En cuanto a los servicios fluviales, el puerto más importante de la provincia es el de la ciudad de Corrientes; es un puerto comercial de uso público y operado por una empresa privada, sobre el río Paraná. Además, cuenta con puertos de menor escala como el puerto de Ituzaingó, que también depende de la provincia, y los puertos de Esquina, Goya, Bella Vista e Itá Ibaté, administrados por sus respectivos municipios.



## Pasos internacionales.

En cuanto a los pasos binacionales, posee 14, de los cuales 3 son carreteros y 11 fluviales. A su vez, 4 lo vinculan con Brasil, 1 con Uruguay y 7 con Paraguay. Los terrestres son: Paso de los Libres – Uruguayana; Santo Tomé – Sao Borja; y Yacyretá. Los fluviales son:

- Con Brasil: Puerto Alvear – Itaquí; Puerto Garruchos – Garruchos; Puerto La Cruz -Puerto Itaquí y Puerto Yapeyú – Puerto San Marcos.
- Con Uruguay: Puerto Monte Caseros – Bella Unión.
- Con Paraguay: Puerto Itá Ibaté – Panchito López; Puerto Itatí – Puerto Itá Corá; Puerto Ituzaingó – Puerto Ayolas; Puerto La Cruz – Puerto Itaquí; Puerto Paso de la Patria – Paso de la Patria; Puerto Yahapé – Puerto Cerrito.





# Territorios de OPORTUNIDAD, destinos asociados y vectores de inversión

# Destinos y oportunidades de inversión privada

El análisis de las dimensiones geográficas y socioeconómicas vinculadas al desarrollo turístico de los destinos provinciales permite jerarquizar atractivos naturales y culturales que definen áreas turísticas con necesidades prioritarias de inversión privada, definidas como **territorios de oportunidad**<sup>1</sup>.

La disponibilidad de esos atractivos, acompañada de accesibilidad, infraestructura y servicios, propician oportunidades de inversión para conjuntos específicos de actividades turísticas en los territorios, denominados **vectores de inversión**<sup>2</sup>.

En los territorios de oportunidad de la **provincia de Corrientes** se identifican **destinos asociados**, incipientes y emergentes, con atractivo para viajeros en busca de sitios agrestes alternativos, lejos de las aglomeraciones, con flora y fauna por descubrir o disfrutar el verano en las costas del Paraná. Se encuentran localizados sobre las rutas viales de importancia para la provincia: Ruta Nacional N°12, Ruta Nacional N°14, Ruta Nacional N°118, Ruta Provincial N°6, Ruta Provincial N°40 y Ruta Provincial N°41, con potencial de crecimiento por la posibilidad de recibir derrame desde los destinos consolidados del Paraná, posicionándose como alternativa a ellos. Además, se puede generar complementariedad con destinos cercanos de las rutas de la Selva Misionera y de la del Litoral y los Grandes Ríos, lo que refuerza el flujo turístico hacia los territorios de oportunidad.

Estos destinos presentan su potencial por el aprovechamiento de sus valores turísticos: biodiversidad con encanto guaraní, río, sol y playa, humedales, flora y fauna, entre otros.

Los vectores destacados y preponderantes para oportunidades de inversión privada están vinculados con:

- Prestadores de servicios vinculados a turismo de naturaleza, turismo activo y turismo cultural.
- Establecimientos gastronómicos con restaurantes ligados a la producción local y de alta gama o cocina de autor para el segmento premium.
- Alojamientos vinculados a los diversos paisajes y entornos naturales que presenta la provincia y para todo tipo de viajeros como *lodges*, *glampings*, cabañas o campings en áreas naturales protegidas, hoteles boutique con servicios de spa, viviendas o cabañas flotantes en islas y hoteles de categoría media, entre otros.
- Agencias de viajes y operadores turísticos receptivos para brindar experiencias organizadas que articulen las localidades de las costas del río Paraná con destinos y productos de la provincia como turismo de naturaleza, turismo activo, entre otros, los cuales extienden la estadía.
- Servicios de entretenimiento como cine al aire libre, museos interactivos, paseos de artesanos, entre otros.
- Servicios de transporte ferroviario con características de “*slow travel*” y para turistas de alta gama
- Turismo fluvial asociado al Corredor Turístico Fluvial Hidrovía Paraná – Paraguay

<sup>1</sup> Los territorios de oportunidad se constituyen a partir de un análisis multivariado y de síntesis articulado con las provincias. Fundado en un análisis cualitativo y cuantitativo de variables del entorno y del sistema turístico, como son la cantidad de habitantes de las comunidades receptoras, servicios básicos de infraestructura urbana y turística, oferta turística, calidad de vida, entre otras.

<sup>2</sup> Los vectores pueden ser: Actividades (cabalgatas, ciclismo, senderismo, etc.), Agencias de viajes, Gastronomía (alimentos y bebidas, mercados turísticos, restaurantes, bares, etc.), Alojamiento (hostales, hoteles, casas de huéspedes, campings, *glampings*, etc.), Ocio (eventos, espectáculos, museos), Transporte turístico (alquiler de vehículo, transporte interno, transporte informal), y de arribos y despegues (aerolíneas, aeropuertos, cruceros).



# Parque Nacional y Provincial Iberá

**Esteros, ríos y lagunas son los ambientes naturales más conocidos para la zona, pero también son característicos los pastizales, palmares de caranday y montes nativos con árboles de gran porte, como el alecrín, higuerón, urunday, viraró, timbó y laurel negro.**

El área alberga fauna como inambúes, yacarés negro y overo, carpinchos, ciervo de los pantanos, el aguará guazú, los capuchinos y corbatitas, entre otros.

Algunas actividades que pueden realizarse en estas áreas protegidas son: caminatas, observación de aves, ciclismo, acampar, caminatas nocturnas, kayak *siton top* y de travesía, paseos en lancha, canoa a botador y canoa tirada por caballos.

Alrededor, asociado a cada uno de los portales de los Esteros del Iberá se encuentran pueblos que, en muchos casos, producto de sus condiciones de aislamiento conservan muchas de sus antiguas

prácticas y saberes, historias y leyendas que se pueden conocer conversando con los pobladores. Colonia Carlos Pellegrini es un pequeño pueblo de menos de 2.000 habitantes que cuenta con una gran oferta de alojamiento y es la principal puerta de ingreso a la magia de los esteros, aquí la atracción principal es la naturaleza; sin embargo, a través de las caminatas guiadas, las excursiones y la gastronomía se puede comprender la identidad cultural de este territorio. Concepción del Yaguareté Corá es una de las localidades más antiguas de la provincia y el portal de acceso oeste a la Reserva Natural, donde las tropas de Manuel Belgrano se prepararon para la batalla de Itapúa. Mburucuyá, puerta de entrada al Parque Nacional Mburucuyá, es cuna de numerosos músicos de chamamé, escenario del Festival Provincial de Chamamé y el Festival del Auténtico Chamamé Tradicional en febrero. Se puede visitar el Museo del Chamamé y probar los platos típicos correntinos en sus comedores y rotiserías. Loreto es un pequeño pueblo ubicado sobre la Ruta Nacional N°118, rodeado de laguna y naturaleza, allí se pueden visitar el Museo de Loreto, o la Estancia San Juan Poriahu, una antigua estancia jesuítica ubicada sobre las márgenes de los esteros, hoy dedicada a la cría de ganado vacuno.

A continuación, se presentan los portales de Iberá:



## Portal Laguna Iberá, Colonia Carlos Pellegrini - Mercedes

Es el portal más conocido y consolidado del Parque Iberá. Colonia Carlos Pellegrini, pequeño pueblo a orillas de la Laguna Iberá, es base de servicios y actividades, como paseos para avistar fauna en lancha, en canoa a botador y en kayak, salidas de observación de aves, caminatas por los senderos del parque, cabalgatas y safaris nocturnos, y visita a talleres de artesanos.

Amplia oferta de hosterías, posadas y *lodges* donde además de alojamiento suelen ofrecer paquetes completos que incluyen comidas y excursiones. Hay campings bien equipados.

Alta concentración de fauna fácil de observar y variada oferta de alojamiento de buena calidad, en un pueblo con una dinámica similar a una isla, porque el acceso desde Mercedes es de ripio y se llega luego de atravesar un largo puente metálico.



## Portal Carambola, Concepción del Yaguareté Corá

**Puerta de entrada oeste de los esteros, ideal para conectar con Corrientes o Resistencia. Se accede por camino de ripio desde Concepción del Yaguareté Corá, un pueblo histórico fundado hace más de 200 años que conserva parte de su patrimonio arquitectónico, y donde hay alojamientos, museos para visitar y gastronomía típica.**

Punto de partida de las excursiones organizadas por los pobladores: paseos en canoa a botador, en lancha, en kayak, nado con caballos o travesías de más de un día entre los esteros. En el acceso Carambola hay un centro de interpretación y un camping.

Este portal fusiona la riqueza natural con la cultura gauchesca y la cocina tradicional correntina.



## Portal San Nicolás, San Miguel

Integra los portales del oeste del Iberá próximos a Corrientes y Resistencia. Cuenta con un camping con todos los servicios, dos senderos para recorrer a pie o en bici y uno vehicular que lleva al puerto, desde donde parten las salidas embarcadas -únicamente- sin motor, canoa a botador o kayak, y permiten ver mucha fauna.

El pueblo de San Miguel tiene algunas opciones de alojamiento, y se complementa con el pueblo de Loreto.

Sitio imperdible para observadores de aves porque es uno de los mejores lugares para ver especies del pastizal como el yetapá de collar o la monjita dominica.



## Portal Cambyretá, Ituzaingó y Posadas

**Portal norte de los esteros, se accede desde Ituzaingó y Posadas.** Se visita en excursiones guiadas, ya que para acceder se atraviesan algunas propiedades privadas. Muy elegido por observadores de aves y de fauna en general. Cuenta con un camping con todas las comodidades: quinchos con fogones y baños con agua caliente, pero carece de proveeduría. A diferencia de otros portales, no hay salidas embarcadas: se visita por una serie de caminos a pie, en *mountain bike* o en vehículo.



## Portal San Antonio, Loreto

**Integra los portales del oeste del Iberá próximos a Corrientes y Resistencia.** Está a 5 km del pueblo de Loreto, famoso por su impronta jesuítica, y cuenta con un centro de interpretación de la tradición jesuítica local. Se realizan paseos en lancha o kayaks y visitas al Estero Bola, donde además se hacen caminatas y avistaje de aves. Muy cerca hay varios emprendimientos ecoturísticos privados que ofrecen alojamiento y excursiones. Lo interesante del Portal San Antonio es la fusión del patrimonio jesuita con la vida en los esteros.





## Portal Galarza, Uguay y Río Corriente

**Portales de acceso público y oferta de servicios aún en desarrollo. Hay prestadores privados que brindan alojamiento y excursiones para avistaje de fauna, navegación y cabalgatas. Galarza por Gobernador Virasoro ofrece navegación por esteros y lagunas, avistajes de fauna, caminatas, navegación nocturna, visitas a establecimientos yerbateros y a ruinas jesuíticas, traslados en 4x4 y alojamiento en estancias.**

Río Corriente, cercano al pueblo de Chavarría, invita a pasar el día, realizar paseos en lancha o disfrutar a orillas del Río Corriente de una mateada con amigos. Algunos prestadores ofrecen buceo y snorkel de agua dulce.

Uguay, cercano a Colonia Carlos Pellegrini y Mercedes, cuenta con una posada con acceso a la Laguna Fernández, y ofrece la posibilidad de hospedarse allí.

# Colonia Carlos Pellegrini

→ **Destino**  
Consolidado

→ **Población**  
Hasta 15.000 habitantes

→ **Atractivos dominantes**  
Natural

## A) DATOS BÁSICOS

Es una localidad ubicada en el departamento San Martín. La ciudad se encuentra emplazada dentro de los Esteros del Iberá.

### Atractivos naturales

La Reserva Natural Iberá, conformada por el Parque Nacional y el Parque Provincial, es un área natural protegida de 183.500 hectáreas que combina esteros, ríos y lagunas en las zonas más bajas, con pastizales, palmares de caranday y montes con árboles de gran porte en las zonas más altas. De todo el sistema de lagunas, la Iberá, de 53 km<sup>2</sup>, es la segunda en su extensión y la que le da nombre al sistema. Posee una fauna muy rica y variada entre la que se destacan: inambúes, yacarés negro y overo, carpinchos, ciervo de los pantanos, aguará guazú, mono carayá, entre otros. Esta área natural representa una oportunidad única para la reintroducción de especies localmente extintas, como el oso hormiguero, el tapir, el pecarí de collar, el venado de las pampas, el ocelote, el lobo gargantilla y el yagüareté. Fue declarada Sitio Ramsar y Área de Importancia para la Conservación de las Aves (AICA). Se realizan diversas actividades, tales como paseos en lancha para avistaje de fauna, avistaje de aves, caminatas guiadas, canotaje, kayak, cabalgatas, travesías 4x4 y pesca deportiva.

### Atractivos culturales

El Museo Regional del Sistema del Iberá presenta muestras y láminas de flora y fauna y elementos y utensilios de la cultura mariscadora, exclusiva del Iberá. En otras salas se exhiben muestras de los orígenes del pueblo, sus creencias, mitos y fiestas populares. El

Centro de Visitantes Agua Brillante está dedicado a los ecosistemas del área y a los aspectos históricos y culturales del lugar. También se puede visitar la Capilla Nuestra Señora de Itatí, construida en 1963.

### Ciudades más cercanas

Mercedes a 120 km, Ituzaingó a 166 km, Santo Tomé a 149 km y Gobernador Virasoro a 160 km.

## B) ACCESO

Por la Ruta Provincial N°40, que es de ripio y tierra. Los aeropuertos más cercanos son el Aeropuerto Internacional Libertador General José de San Martín de Posadas, a 204 km, y el Aeropuerto Internacional Doctor Fernando Piragine Niveyro de la Ciudad de Corrientes, a 364 km.

## C) ALOJAMIENTO

Posee 40 establecimientos habilitados, entre hoteles, hosterías, *hostels*, apart hoteles, cabañas, posadas, establecimientos rurales, *lodges* y campings.

## D) GASTRONOMÍA

Tiene 8 establecimientos habilitados.

## E) INFORMACIÓN

No cuenta con suministro de combustible, si cuenta con cajeros automáticos. El acceso a internet es satelital. El servicio de salud es de atención primaria.

### F) SERVICIOS COMPLEMENTARIOS

No cuenta con suministro de combustible ni con cajeros automáticos. El acceso a internet es satelital. El servicio de salud es de atención primaria.

### G) VECTORES DE INVERSIÓN

Vector	Descripción
 <b>Alojamiento</b>	Hoteles boutique con spa, cabañas/ viviendas flotantes de amarre fijo y servicios de altos estándares; y <i>glampings</i> .
 <b>Gastronomía</b>	Establecimientos con oferta de platos típicos, que resalten los productos regionales, y restaurantes gourmet.
 <b>Transporte</b>	Servicio de <i>transfer</i> con vehículos tipo minibús de doble tracción para conexión entre destinos de la zona.
 <b>Agencias de viajes</b>	Agencia de viajes receptiva.
 <b>Actividades</b>	Turismo cultural, turismo rural y alquiler de bicicletas, senderismo, avistaje de aves.
 <b>Ocio</b>	Servicios vinculados al entretenimiento, como cine al aire libre.

### H) EXTRAS. ADVERTENCIAS, SUGERENCIAS, DATOS SECRETOS DEL DESTINO E INFORMACIÓN ADICIONAL

El Portal Carlos Pellegrini se vincula con la Ruta Jesuítica de la Costa del Río Uruguay, con altísima potencialidad para dinamizar la diversificación turística. Las localidades son Yapeyú, La Cruz y San Carlos.



# Concepción del Yagareté Corá



**Destino**  
Emergente



**Población**  
Hasta 15.000 habitantes



**Atractivos dominantes**  
Natural y cultural

## A) DATOS BÁSICOS

Es la cabecera del departamento homónimo. Yagareté Corá en guaraní significa corral de tigres. Es una de las ciudades más antiguas de la provincia y portal de acceso oeste a la Reserva Natural Iberá.

### Atractivos naturales

En este sector de los esteros es posible realizar avistaje de fauna nativa y diversidad de aves, recorridas náuticas por el delta del Carambola y las lagunas Medina y Trim. La primera, con fondos arenosos y aguas transparentes, es apta para actividades náuticas y snorkel. El ingreso por arroyo Carambola permite recorrer los Esteros del Iberá en canoa o botador tirado por caballos.

### Atractivos culturales

En la localidad se encuentra el Centro de Interpretación del Iberá, que muestra distintos momentos de la vida del Iberá a lo largo del tiempo. En la Plaza 25 de Mayo se levanta una estatua en honor al niño héroe Tambor de Tacuarí, que acompañó a las tropas del Gral. Manuel Belgrano en su campaña al Paraguay en 1811 y murió en combate en la Batalla de Tacuarí. También se puede visitar el Timbó Histórico, bajo el cual descansaron las tropas de Belgrano, la Iglesia Inmaculada Concepción, el Museo Histórico General Manuel Belgrano, el Antiguo Templo Parroquial, el Museo Infantil Temático La Pilarcita, entre otros. Entre sus eventos locales se destaca la Fiesta Provincial del Peón Rural, donde también se puede visitar el Museo de Campo.

## Ciudad más cercana

Mburucuyá a 55 km.

## B) ACCESOS

Se accede por la Ruta Provincial N°6 y la Ruta Provincial N°22, ambas pavimentadas. El aeropuerto más cercano es el Aeropuerto Internacional Doctor Fernando Piragine Niveyro de la Ciudad de Corrientes, a 189 km.

## C) ALOJAMIENTO

Posee 21 establecimientos habilitados, entre hoteles, cabañas, campings, posadas y hospedajes.

## D) GASTRONOMÍA

Tiene 10 establecimientos habilitados.

## E) INFORMACIÓN

No cuenta con agencias de viajes habilitadas. Tiene una oficina de información turística, prestadores de turismo de naturaleza y servicio de guías.

## F) SERVICIOS COMPLEMENTARIOS

Posee servicios de internet, cajeros automáticos y centros de salud. No dispone de estaciones de servicio.

## G) VECTORES DE INVERSIÓN

Vector	Descripción
 <b>Alojamiento</b>	Hoteles de categoría media, hoteles boutique y posadas.
 <b>Gastronomía</b>	Establecimientos con oferta de platos típicos, que resalten los productos regionales, como pescados.
 <b>Agencias de viajes</b>	Agencia de viajes receptiva.
 <b>Actividades</b>	Turismo de naturaleza y turismo cultural.
 <b>Ocio</b>	Servicios vinculados al entretenimiento, como espectáculos de luz y sonido.



# San Miguel

→ **Destino**  
Emergente

→ **Población**  
Hasta 15.000 habitantes

→ **Atractivos dominantes**  
Natural

## A) DATOS BÁSICOS

Es la capital del departamento homónimo. Pueblo de origen misionero-jesuitico y guaraní. Fundado con habitantes guaraníes de las ex reducciones jesuíticas que huyeron expulsados por la invasión portuguesa desde Brasil, en 1817. Cuenta con un portal de ingreso a los Esteros del Iberá.

## Atractivos naturales

La excursión a los Esteros del Iberá es posible a través del Portal San Nicolás. En este sector de los esteros se pueden realizar caminatas, avistaje de aves y fauna como ciervos, ñandúes, yacarés, carpinchos, entre otros, y paseos en canoa a botador. La Laguna Cacique Irá es un espejo de agua dulce en el que se realizan actividades recreativas y deportes acuáticos como esquí acuático, canotaje, piragüismo. Este ambiente presenta una gran variedad de fauna, como patos, garzas, diferentes tipos de aves de esteros, yacaré, gaviotas reales, etc. La flora es abundante y se destacan la totora, el junco, los camalotes, entre otras especies.

## Atractivos culturales

Se puede visitar la Iglesia San Miguel Arcángel, que fue construida en 1892 y ha sido declarada Lugar Histórico Provincial, el Monolito Paí Pajarito, homenaje a Fray Francisco Regis Ortiz, quien fue el primer sacerdote de la región, y la Capilla Mboy Cuá. En enero se realiza el Festival de la Tradición y la Artesanía.

## Ciudades más cercanas

Ciudad de Corrientes a 166 km, Ituzaingó a 123 km, Concepción del Yagareté Corá a 86 km y Mburucuyá a 88 km.

## B) ACCESO

Por la Ruta Nacional N°118, que está pavimentada. El aeropuerto más cercano es el Aeropuerto Internacional Doctor Fernando Piragine Niveyro de la Ciudad de Corrientes, a 166 km.

## C) ALOJAMIENTO

Posee 7 establecimientos habilitados, entre hoteles, hospedajes y campings.

## D) GASTRONOMÍA

Tiene 8 establecimientos habilitados.

## E) INFORMACIÓN

No cuenta con agencias de viajes habilitadas ni oficina de información turística.

## F) SERVICIOS COMPLEMENTARIOS

Cuenta con cajeros automáticos, servicio de internet, estaciones de servicio y centros de salud.

## G) VECTORES DE INVERSIÓN

Vector	Descripción
 <b>Alojamiento</b>	Hoteles, posadas, <i>lodges</i> y <i>glampings</i> .
 <b>Gastronomía</b>	Establecimientos con oferta de platos típicos, que resalten los productos regionales.
 <b>Agencias de viajes</b>	Agencia de viajes receptiva.
 <b>Transporte turístico</b>	Servicio de <i>transfer</i> para conexión entre destinos de la zona.
 <b>Actividades</b>	Turismo de naturaleza y turismo activo, como alquiler de bicicletas, actividades náuticas y kayak.



# Felipe Yofre

→ **Destino**  
Incipiente

→ **Población**  
Hasta 15.000 habitantes

→ **Atractivos dominantes**  
Natural

## A) DATOS BÁSICOS

Localidad situada en el departamento Mercedes. Su nombre recuerda a Felipe Yofre, quien fuera ministro del Interior y brevemente ministro de Relaciones Exteriores durante la segunda presidencia de Julio Argentino Roca.

## Atractivos naturales

En las cercanías se encuentra la Reserva Natural Iberá. En la vegetación de esteros, juncos e islas flotantes de plantas vive fauna salvaje tales como patos, garzas, cigüeñas, cormoranes, y nutrias, yacarés, ciervos del pantano, lobitos de río, monos carayás o aulladores y boas. La zona cuenta con *lodges* o estancias donde se realiza pesca deportiva de dorado. Se destacan el río Corriente, el arroyo Pai Ubre y el balneario El Cuenca.

## Atractivos culturales

Se pueden visitar la Iglesia Medalla Milagrosa, la Plaza 9 de julio y la vieja estación del ferrocarril. Entre sus eventos locales se destaca el Festival de la Piedra Mora.

## Ciudades más cercanas

Mercedes a 30 km y Ciudad de Corrientes a 216 km.

## B) ACCESO

Por la Ruta Nacional N°123, que está pavimentada. El aeropuerto más cercano es el Aeropuerto Internacional Doctor Fernando Piragine Niveyro de la Ciudad de Corrientes, a 216 km.

## C) ALOJAMIENTO

Posee un establecimiento habilitado, bajo la tipología de hospedaje.

## D) GASTRONOMÍA

Tiene 2 establecimientos habilitados.


## E) INFORMACIÓN

No cuenta con agencias de viajes habilitadas. Posee una oficina de información turística.

## F) SERVICIOS COMPLEMENTARIOS

Cuenta con servicio de internet y un hospital. No posee cajeros automáticos ni estaciones de servicio.

## G) VECTORES DE INVERSIÓN

Vector	Descripción
 <b>Actividades</b>	Turismo de naturaleza y turismo activo, como observación de flora y fauna y actividades náuticas.



# Gobernador Virasoro

→ **Destino**  
Incipiente

→ **Población**  
Entre 15.000  
y 100.000 habitantes

→ **Atractivos dominantes**  
Natural

## A) DATOS BÁSICOS

Vinculada desde sus orígenes con el mate, sus mitos y leyendas, es conocida como la Capital Provincial del Mate. También es Capital Nacional del Cebú y Capital Provincial de la Forestoindustria.

## Atractivos naturales

En la Reserva Ecológica La Negrita se puede disfrutar de animales autóctonos, como gallinetas, garzas, patos, gansos, carpinchos, guazunchos, tatú y ciervo de los pantanos. A pocos kilómetros se puede visitar el Establecimiento Las Marías, principal productor de yerba mate y dedicado a la producción integral de té y yerba Taragüí, desde los viveros y la cosecha hasta el envasado final.

## Atractivos culturales

Se puede visitar la Parroquia San Antonio de Padua, la Casa de la Cultura, la Estación del Ferrocarril, el Museo Histórico, Geográfico y Natural que exhibe elementos de las reducciones jesuíticas de la zona, el Complejo Muralístico al General San Martín, el Monumento al Mate, la Plaza Francia, la Plaza Libertad, el Monumento al Cebú, el Santuario de la Virgen de Itatí, la Ermita de la Virgen de Itatí y la Ermita a San Antonio de Padua.

## Ciudades más cercanas

Ciudad de Corrientes a 340 km, Ituzaingó a 90 km y Santo Tomé a 64 km.

## B) ACCESO

Por la Ruta Nacional N°14, pavimentada, y por la Ruta Provincial N°64, que es de ripio. Los aeropuertos más cercanos son el Aeropuerto Internacional Libertador General José de San Martín de Posadas, a 94 km, y el Aeropuerto Internacional Doctor Fernando

Piragine Niveyro de la Ciudad de Corrientes, a 340 km.

## C) ALOJAMIENTO

Posee 10 establecimientos habilitados, entre hoteles, cabañas, posadas y campings.

## D) GASTRONOMÍA

Tiene 19 establecimientos habilitados.

## E) INFORMACIÓN

No cuenta con agencias de viajes habilitadas, pero sí con una oficina de información turística.

## F) SERVICIOS COMPLEMENTARIOS

Cuenta con cajeros automáticos, servicio de internet, estaciones de servicio y centros de salud.

## G) VECTORES DE INVERSIÓN

Vector	Descripción
 <b>Alojamiento</b>	Hoteles de categoría media, hoteles boutique y cabañas.
 <b>Gastronomía</b>	Establecimientos con oferta de platos típicos, que resalten los productos regionales.
 <b>Transporte turístico</b>	Servicio de <i>transfer</i> para conexión entre destinos de la zona.
 <b>Actividades</b>	Turismo de naturaleza, turismo rural y turismo cultural.

# Mercedes



**Destino**  
Incipiente



**Población**  
Entre 15.000  
y 100.000 habitantes



**Atractivos  
dominantes**  
Cultural

## A) DATOS BÁSICOS

Es una ciudad situada en el departamento homónimo y es el centro geográfico de la provincia. Se destaca por ser el departamento ganadero por excelencia, y a nivel nacional por poseer la segunda Exposición Rural más grande.

### Atractivos naturales

Se puede visitar la Reserva Natural Municipal Aká Pitá, área protegida de 4 hectáreas que protege el espinal correntino. La zona se destaca por su exuberante flora y sus más de 60 especies de aves.

### Atractivos culturales

Se pueden visitar la Casa de la Cultura, el Museo Histórico Colonial y de Bellas Artes y el Museo de Ciencias Naturales Regional Mesopotámico. La Plaza 25 de Mayo es la principal de la ciudad. Enfrente se alza el Palacio Municipal, cuya fachada representa a dos edificios emblemáticos: mientras la parte superior representa al Cabildo de Buenos Aires, la inferior a la Casa de Tucumán. También se destaca la Iglesia Nuestra Señora de las Mercedes, que venera a la Patrona de la Ciudad, también Generala del Ejército; y el Ombú de Belgrano, un árbol histórico en el que descansó el General Manuel Belgrano con sus tropas en 1811, cuando se dirigían a la campaña del Paraguay. Otros lugares interesantes son el Teatro Cervantes y el Anfiteatro. En las cercanías de la ciudad se alza el Santuario del Gauchito Gil, que se levanta en el lugar de su muerte y al que se acercan los devotos en agradecimiento por sus numerosos milagros.

## Ciudades más cercanas

Paso de los Libres a 128 km, Colonia Carlos Pellegrini a 120 km y Ciudad de Corrientes a 245 km.

## B) ACCESO

Por la Ruta Nacional N°119, la Ruta Nacional N°123 y la Ruta Provincial N°40, todas pavimentadas. El aeropuerto más cercano es el Aeropuerto Internacional Doctor Fernando Piragine Niveyro de la Ciudad de Corrientes, a 245 km; la localidad cuenta con el Aeropuerto del Iberá, pero no posee vuelos regulares.

## C) ALOJAMIENTO

Posee 43 establecimientos habilitados, entre hoteles, hospedajes, apart hoteles, *lodges*, posadas, campings, cabañas y *hostels*.

## D) GASTRONOMÍA

Tiene 18 establecimientos habilitados.

## E) INFORMACIÓN

No cuenta con agencias de viajes habilitadas ni con oficina de información turística.

## F) SERVICIOS COMPLEMENTARIOS

Posee cajeros automáticos, servicio de internet, estaciones de servicio y centros de salud.

## G) VECTORES DE INVERSIÓN

Vector	Descripción
 <b>Alojamiento</b>	Hoteles de categoría superior con servicios de spa y <i>lodges</i> .
 <b>Gastronomía</b>	Establecimientos con oferta de platos típicos, que resalten los productos regionales, cocina temática y gourmet.
 <b>Transporte turístico</b>	Servicios en el Aeropuerto del Iberá para vuelos privados y regionales.
 <b>Agencias de viajes</b>	Agencia de viajes receptiva.
 <b>Actividades</b>	Turismo de naturaleza, turismo cultural y turismo rural.
 <b>Ocio</b>	Infraestructura vinculada al carnaval, como ser un espacio de exhibición y/o museo.



# Santo Tomé

→ **Destino**  
Emergente

→ **Población**  
Entre 15.000  
y 100.000 habitantes

→ **Atractivos dominantes**  
Natural y cultural

## A) DATOS BÁSICOS

Es cabecera del departamento de Santo Tomé y se ubica a orillas del río Uruguay. Fue una reducción jesuítica en el siglo XVIII. Está comunicada con la ciudad de Sao Borja en Brasil a través del Puente Internacional de la Integración.

### Atractivos naturales

La Reserva Natural Santo Tomé es un espacio natural municipal, unas 259 hectáreas con 200 especies de aves y plantas, monos carayá y cascadas, a orillas del río Uruguay. El río Uruguay frente a las costas de Santo Tomé posee un recorrido lento que forma las rinconadas de Garruchos, Mercedes y San Mateo. Las lagunas más importantes del departamento son: la Laguna de la Luna y la Laguna Galarza en el oeste y forman parte del gran complejo del Iberá. En las zonas bajas de Santo Tomé son importantes los bañados de Sarandí, del Aguapey y Cuay Grande. Los Esteros del Iberá ocupan todo el límite oeste del departamento, cercano al Paraje Galarza, y los del Aguapey los del Sudoeste. En Galarza se pueden realizar recorridos en lancha y/o canoa a botador por los canales y por la laguna Galarza, y avistar aves y vida silvestre. Paraje Galarza es una zona privilegiada de la provincia por contener la última población del venado de las pampas, declarado Monumento Natural Correntino.

### Atractivos culturales

Se puede visitar el Centro de interpretación Agua Brillante en Paraje Galarza, el Museo Regional Pablo Argilaga que conserva objetos de la época de las Misiones Jesuíticas, el Monumento a Andresito

Guacururí, la Plaza San Martín, el Puente Internacional de la Integración que une con la ciudad de Sao Borja en Brasil, y la Iglesia Catedral Inmaculada Concepción. Entre sus eventos se destacan la Fiesta Nacional del Folklore y los carnavales.

### Ciudades más cercanas

Gobernador Virasoro a 64 km, Colonia Carlos Pellegrini a 149 km, Paso de los Libres a 203 km y la Ciudad de Corrientes a 391 km.

## B) ACCESO

Por la Ruta Nacional N°14, la Ruta Nacional N°121 y la Ruta Provincial N°94, todas pavimentadas. Los aeropuertos más cercanos son el Aeropuerto Internacional Libertador General José de San Martín de Posadas, a 158 km, y el Aeropuerto Internacional Doctor Fernando Piragine Niveyro de la Ciudad de Corrientes, a 391 km. En la localidad se encuentra el paso fronterizo Puente Internacional de la Integración Sao Borja – Santo Tomé, que conecta con Brasil.

## C) ALOJAMIENTO

Posee 13 establecimientos habilitados, entre hoteles, cabañas y hospedaje.

## D) GASTRONOMÍA

Tiene 18 establecimientos habilitados.







## E) INFORMACIÓN

Cuenta con 2 agencias de viajes habilitadas y oficina de información turística.

## F) SERVICIOS COMPLEMENTARIOS

Posee cajeros automáticos, servicio de internet, estaciones de servicio y centros de salud.

## G) VECTORES DE INVERSIÓN

Vector	Descripción
 <b>Alojamiento</b>	Hoteles de categoría, lodges, posadas y glampings.
 <b>Gastronomía</b>	Establecimientos con oferta de platos típicos, que resalten los productos regionales.
 <b>Agencias de viajes</b>	Agencia de viajes receptiva.
 <b>Actividades</b>	Turismo de naturaleza, turismo rural y turismo cultural.
 <b>Ocio</b>	Paseo de Artesanos.
 <b>Otros</b>	Servicio de balneario en la costa del río.





## Parque Nacional Mburucuyá

**Este parque nacional, cercano y asociado a Iberá, tiene una mezcla de esteros, bosque chaqueño, selva paranaense y espiñal, que incluye un hermoso palmar de yatay.**

Cuenta con tres senderos ideales para los observadores de aves y fauna en general y ofrece área de acampe. También se visita la casa museo de la familia Pedersen, antiguos propietarios de la estancia donada para ser parque nacional.

Complementa a los portales San Nicolás y Carambola, y forma un circuito de paisajes naturales y culturales para quienes visitan los Esteros del Iberá desde el oeste, es decir, desde Corrientes y Resistencia.

# Mburucuyá

→ **Destino**  
Incipiente

→ **Población**  
Hasta 15.000  
habitantes

→ **Atractivos  
dominantes**  
Natural

## A) DATOS BÁSICOS

Es la localidad cabecera del departamento homónimo. Surge en la segunda mitad del siglo XVII como resultado de la construcción de una pequeña capilla bajo la advocación de San Antonio de Padua. Es la puerta de acceso al Parque Nacional Mburucuyá.

### Atractivos naturales

El Parque Nacional Mburucuyá exhibe en sus 17.660 hectáreas, ambientes característicos del noroeste correntino: bosques, palmares asociados a extensos pastizales y los notables esteros, lagunas y cañadas. Posee gran variedad de fauna, que incluye 331 especies de aves, 45 de mamíferos, 41 de reptiles, 31 de anfibios y 46 especies de peces. Cuenta con unas 111 lagunas, más el Estero de Santa Lucía y una maravillosa biodiversidad, destacándose el ciervo de los pantanos, carpinchos, zorros, tatú mulita, y aguará guazú. El parque alberga 27 especies características de la flora argentina. El área cuenta con un centro de visitantes y un sector de campamento agreste.

### Atractivos culturales

Se puede visitar el Museo del Chamamé, que se fundó con el fin de contar con un lugar en el que se puedan preservar los instrumentos que utilizaron los padres del Chamamé. Otro atractivo es la parroquia de San Antonio de Padua, en cuyo interior se conserva una reliquia del Santo. Entre sus eventos locales se destaca el Festival Nacional del Auténtico Chamamé Tradicional.

## Ciudades más cercanas

Concepción del Yaguareté Corá a 55 km, Ituzaingó a 209 km, Ciudad de Corrientes a 155 km y Empedrado a 94 km.

## B) ACCESO

Por la Ruta Provincial N°6 y la Ruta Provincial N°13, ambas de tierra. El aeropuerto más cercano es el Aeropuerto Internacional Doctor Fernando Piragine Niveyro de la Ciudad de Corrientes, a 154 km.

## C) ALOJAMIENTO

Posee 14 establecimientos habilitados, entre hoteles, hospedajes, apart hoteles, campings y cabañas.

## D) GASTRONOMÍA

Tiene 10 establecimientos habilitados.

## E) INFORMACIÓN

No cuenta con agencias de viajes habilitadas ni oficina de información turística.

## F) SERVICIOS COMPLEMENTARIOS

Posee cajeros automáticos, servicio de internet, estaciones de servicio y centros de salud.

## G) VECTORES DE INVERSIÓN

Vector	Descripción
 <b>Alojamiento</b>	Hostel, lodges y glampings.
 <b>Gastronomía</b>	Establecimientos con oferta de platos típicos, que resalten los productos regionales.
 <b>Transporte</b>	Servicio de <i>transfer</i> con vehículos de doble tracción para conexión entre destinos de la zona.
 <b>Actividades</b>	Turismo de naturaleza y turismo rural.







## Río Paraná

**Entre las ciudades de Corrientes y de Paraná, provincia de Entre Ríos, a lo largo de más de 500 km, el río Paraná, con sus playas, islas y barrancas, es uno de los principales destinos turísticos del Litoral. Sus balnearios, pueblos y ciudades costeras son el lugar de encuentro para locales y turistas que van a disfrutar sus playas, hacer deportes acuáticos, paseos en lancha, pesca deportiva y disfrutar de rica comida.**

Este recorrido concentra una serie de localidades donde las actividades y atractivos asociados al río y a la naturaleza se combinan con un fuerte legado histórico. De norte a sur se encuentra primero Empedrado, a 55 kilómetros al sur de la capital provincial, que es conocida como la “Perla del Paraná” y conserva el estilo arquitectónico de épocas lejanas, con antiguas casas residenciales, en

ciertos casos mansiones con trazos de la Belle Époque. Bella Vista también es un importante destino de playa, donde la pesca tiene un lugar importante, pero además la ciudad fue protagonista de sucesos históricos de peso como la Guerra de la Triple Alianza y la batalla de Punta Cuevas. Goya es la segunda ciudad más poblada de la provincia, a 218 km de la capital, que creció y se desarrolló por su posición estratégica como puerto de productos agrícolas y ganaderos, luego fue creciendo a partir de la inmigración y su arquitectura da cuenta de ese proceso, la sucesión de estas edificaciones, las veredas de baldosas calcáreas y las calles amplias, así como las plazas y el río siempre presente le dan a la ciudad una gran belleza y un singular perfil. Finalmente, Esquina, que se encuentra en el cruce de los ríos Corriente y Paraná y permite tener una vista panorámica del correr de ambos, se destaca porque allí se celebra la Fiesta Nacional del Pacú, donde puede vivenciarse toda la cultura asociada al río y a la pesca; también son célebres sus carnavales.

# Ciudad de Corrientes

→ **Destino**  
Emergente

→ **Población**  
Más de 100.000 habitantes

→ **Atractivos dominantes**  
Natural y cultural

## A) DATOS BÁSICOS

Es la ciudad capital, y principal centro social y económico de la provincia homónima. Fundada el 3 de abril de 1588 por Juan de Vera y Aragón, es la ciudad más antigua del nordeste argentino. Está situada a orillas de un recodo del río Paraná. Está unida a la ciudad de Resistencia, en la provincia del Chaco, a través del Puente General Manuel Belgrano. Corrientes es la Capital Nacional del Carnaval Argentino.

### Atractivos naturales

El río Paraná baña las costas de la ciudad creando playas para el turismo y recreación. Existen balnearios con equipamiento y un paseo costero para realizar caminatas y actividades deportivas. También el río brinda la posibilidad de realizar distintas actividades acuáticas como remo, canotaje, esquí acuático y windsurf. La Costanera General San Martín permite el disfrute de la ribera en un espacio de 2.500 metros. Al este de la ciudad se ubica la Reserva Natural Provincial Laguna Brava constituida por un espejo de aproximadamente 231 hectáreas.

### Atractivos culturales

La ciudad presenta múltiples atractivos: la Plaza 25 de Mayo, la Iglesia y Convento de La Merced, el Rectorado de la Universidad Nacional del Nordeste, la Escuela Sarmiento, la Jefatura de Gobierno y el Palacio de Gobierno, la Legislatura y el Ministerio de Gobierno, el Museo de las Artesanías. Todo este conjunto ha sido declarado Monumento Histórico Nacional. En las cercanías, otro patrimonio histórico interesante lo constituyen la Casa del Gobernador Lagraña y la Casa de los Nalda, que se ha convertido en el Palacio Municipal. También se pueden visitar el Teatro Oficial Juan De Vera, el Museo

Provincial de Bellas Artes, el Museo Histórico Provincial, el Museo de Sitio y Archivo Digital Casa Molinas, el Museo Arqueológico y Antropológico Ex Casa Martínez y el Museo de Artesanías Tradicionales y Folkloricas. A la Ciudad de Corrientes se la conoce como “La Ciudad de los Murales”, por tener más de un centenar de obras. En enero se realiza la Fiesta Nacional del Chamamé y también se destacan los carnavales durante el mes de febrero.

### Ciudades más cercanas

Mercedes a 245 km, Itatí a 71 km, Paso de la Patria a 31 km, Empedrado a 60 km y Goya a 220 km.

## B) ACCESO

Por la Ruta Nacional N°12, la Ruta Nacional N°16 y la Ruta Provincial N°5, todas pavimentadas. En cuanto al transporte terrestre son varias las empresas de ómnibus que la conectan con las principales ciudades del país y dentro de la provincia. Cuenta con el Aeropuerto Internacional Doctor Fernando Piragine Niveyro.

## C) ALOJAMIENTO

Posee 37 establecimientos habilitados, entre hoteles, apart hoteles, *hostels*, hospedajes y campings.

## D) GASTRONOMÍA

Tiene 20 establecimientos habilitados.






### E) INFORMACIÓN

Cuenta con 45 agencias de viajes habilitadas, servicio de guías y oficina de información turística.

### F) SERVICIOS COMPLEMENTARIOS

Posee servicio de internet, estaciones de servicio, cajeros automáticos y centros de salud de diversa complejidad.

### G) VECTORES DE INVERSIÓN

Vector	Descripción
 <b>Alojamiento</b>	Domos o <i>glampings</i> .
 <b>Gastronomía</b>	Establecimientos con oferta de platos típicos, que resalten los productos regionales, cocina gourmet y temática.
 <b>Actividades</b>	Turismo de naturaleza y turismo activo como biciturismo y actividades náuticas.
 <b>Ocio</b>	Servicios vinculados al entretenimiento en torno a la Fiesta Nacional del Chamamé.
 <b>Otros</b>	Turismo de reuniones.



# Empedrado

→ **Destino**  
Emergente

→ **Población**  
Hasta 15.000 habitantes

→ **Atractivos dominantes**  
Natural

## A) DATOS BÁSICOS

Es capital del departamento homónimo y está ubicada a orillas del río Paraná. Es conocida como la Perla del Paraná por sus hermosas playas, enmarcadas de inmensas barrancas, y su rica flora y fauna.

### Atractivos naturales

Las playas con barrancas naturales, que alcanzan los 710 metros de altura y son consideradas las más hermosas de la provincia. Brinda espacios naturales propicios para el avistaje de aves, senderos de interpretación, *mountain bike* y *trekking*. Las cálidas aguas son un marco ideal para los deportes náuticos como el windsurf, canotaje y navegación a vela. También se puede practicar pesca deportiva de dorado, surubí, pacú y boga.

### Atractivos culturales

Se pueden visitar la Iglesia de Nuestro Señor Hallado, el Teatro Dora y el Monumento al Estudiante. Entre sus eventos locales se destacan la Fiesta Provincial de los Estudiantes, la Fiesta Provincial del Río y la Veneración a San Baltazar.

### Ciudades más cercanas

Ciudad de Corrientes a 60 km, Goya a 165 km e Ituzaingó a 282 km.

## B) ACCESO

Por la Ruta Nacional N°12, que está pavimentada, y la Ruta Provincial N°10, de ripio. El aeropuerto más cercano es el Aeropuerto Internacional Doctor Fernando Piragine Niveyro de la Ciudad de Corrientes, a 60 km.

## C) ALOJAMIENTO

Posee 22 establecimientos habilitados, entre hoteles, cabañas, campings y posadas.

## D) GASTRONOMÍA

Tiene 20 establecimientos habilitados.






## E) INFORMACIÓN

No cuenta con agencias de viajes habilitadas ni servicio de guías, pero sí con oficina de información turística.

## F) SERVICIOS COMPLEMENTARIOS

Posee servicio de internet, estaciones de servicio, cajeros automáticos y centros de salud.

## G) VECTORES DE INVERSIÓN

Vector	Descripción
 <b>Alojamiento</b>	Glampings.
 <b>Gastronomía</b>	Establecimientos con oferta de platos típicos, que resalten los productos regionales.
 <b>Agencias de viajes</b>	Agencia de viajes receptiva.
 <b>Actividades</b>	Turismo de naturaleza y turismo activo, como actividades náuticas y paseos en veleros.
 <b>Otros</b>	Infraestructura en el río.

# Esquina

→ **Destino**  
Emergente

→ **Población**  
Entre 15.000  
y 100.000 habitantes

→ **Atractivos  
dominantes**  
Natural

## A) DATOS BÁSICOS

Es una ciudad situada en el rincón sudoeste de la provincia, cabecera del departamento homónimo. Es sede de la Fiesta Nacional del Pacú y se emplaza en la confluencia de los ríos Paraná y Corriente, lo que le otorga la posibilidad de realizar actividades en la naturaleza.

## Atractivos naturales

Se encuentra en un delta natural, donde confluyen los ríos Paraná y Corriente, por lo que forma playas y balnearios. Los ríos, esteros, lagunas y montes constituyen el lugar ideal para la pesca deportiva de surubí, dorado, pacú, boga, bagre y salmón criollo. Ha sido declarada Zona de Reserva Nacional, se ofrecen safaris fotográficos, avistaje de flora y fauna autóctonos, *trekking* y cabalgatas.

## Atractivos culturales

Se pueden visitar el Museo Municipal J. Alfredo Ferreira, el Palacio Municipal y la Iglesia Santa Rita de Casia. Entre sus eventos locales se destacan la Fiesta Nacional del Pacú y la Fiesta Nacional del Carnaval.

## Ciudades más cercanas

Corrientes a 333 km y Goya a 111 km.

## B) ACCESO

Por la Ruta Nacional N°12, que está pavimentada. El aeropuerto más cercano es el Aeropuerto Internacional Doctor Fernando Piragine Niveyro de la Ciudad de Corrientes, a 333 km.

## C) ALOJAMIENTO

Posee 74 establecimientos habilitados, entre hoteles, campings, cabañas, posadas, *lodges* y *hostels*.

## D) GASTRONOMÍA

Tiene 21 establecimientos habilitados.






## E) INFORMACIÓN

Cuenta con una agencia de viajes habilitada, servicios de guías y oficina de información turística.

## F) SERVICIOS COMPLEMENTARIOS

Posee cajeros automáticos, servicio de internet, estaciones de servicio y centros de salud.

## G) VECTORES DE INVERSIÓN

Vector	Descripción
 <b>Alojamiento</b>	<i>Glampings.</i>
 <b>Gastronomía</b>	Establecimientos con oferta de platos típicos, que resalten los productos regionales, cocina gourmet y de autor.
 <b>Agencias de viajes</b>	Agencia de viajes receptiva.
 <b>Actividades</b>	Turismo de naturaleza y turismo activo, como observación de flora y fauna, y actividades náuticas.
 <b>Otros</b>	Infraestructura en el río.

# Goya

→ **Destino**  
Emergente

→ **Población**  
Entre 15.000  
y 100.000 habitantes

→ **Atractivos  
dominantes**  
Natural

## A) DATOS BÁSICOS

Es la segunda ciudad más poblada de la provincia y se encuentra ubicada a orillas del río Paraná. Posee una interesante oferta cultural y es sitio de eventos deportivos. La influencia de numerosos inmigrantes, sobre todo italianos y españoles, se percibe claramente en numerosas edificaciones.

### Atractivos naturales

Uno de sus atractivos es la Reserva Isla Las Damas, que está ubicada en la costanera y presenta una belleza exuberante con la posibilidad de realizar senderismo, observación de aves y fauna, safaris fotográficos o visitas guiadas. En ella se pueden observar más de 160 especies de aves, monos carayá, carpinchos, yacarés y boas curuyú. Por otro lado, la Reserva del Isoró se encuentra a 20 minutos en lancha sobre el río Paraná, es un arroyo de curvas muy pronunciadas y de gran extensión, con una vegetación muy abundante, donde se puede pescar solo con devolución y realizar avistajes de variadas especies de aves y animales. En la zona norte de la ciudad se encuentra la zona de playas. Goya también cuenta con numerosos bancos de arena sobre el río Paraná. La ciudad ofrece interesantes recursos para la pesca embarcada de surubí y los paseos náuticos. El Parque Municipal, ubicado sobre el río Santa Lucía, posee gran cantidad de especies arbóreas.

### Atractivos culturales

Se pueden visitar el Teatro Municipal, la Iglesia Catedral Nuestra Señora del Rosario, la Iglesia de la Rotonda, la Capilla del Diablo, la Iglesia de San Antonio, la Plaza Mitre, la Plaza Italia y la Casa de la

Cultura. Cuenta con varios museos: el Museo de la Ciudad, el Museo del Surubí, el Museo Monseñor Alberto Devoto y el Museo Sanmartiniano. La Fiesta Nacional del Surubí atrae a miles de turistas nacionales e internacionales.

### Ciudades más cercanas

Ciudad de Corrientes a 220 km, Esquina a 115 km y Mercedes a 162 km.

## B) ACCESO

Por la Ruta Nacional N°12 y la Ruta Provincial N°27, que están pavimentadas. El aeropuerto más cercano es el Aeropuerto Internacional Doctor Fernando Piragine Niveyro de la Ciudad de Corrientes, a 220 km,; la localidad cuenta con el Aeropuerto Dr. Diego Nicolás Díaz Colodrero pero no posee vuelos regulares.

## C) ALOJAMIENTO

Posee 56 establecimientos habilitados, entre hoteles, cabañas, posadas, *hostels*, apart hoteles, establecimientos rurales y campings.

## D) GASTRONOMÍA

Tiene 19 establecimientos habilitados.




## E) INFORMACIÓN


Cuenta con 7 agencias de viajes habilitadas y una oficina de información turística.

## F) SERVICIOS COMPLEMENTARIOS

Posee cajeros automáticos, servicio de internet, estaciones de servicio y centros de salud.

## G) VECTORES DE INVERSIÓN

Vector	Descripción
 <b>Alojamiento</b>	<i>Glampings.</i>
 <b>Gastronomía</b>	Establecimientos con oferta de platos típicos, que resalten los productos regionales, y la cocina de autor en torno a la pesca.
 <b>Agencias de viajes</b>	Agencia de viajes receptiva.
 <b>Transporte</b>	Servicios en el Aeropuerto de Goya.
 <b>Actividades</b>	Turismo de naturaleza, actividades náuticas, turismo rural y pesca deportiva.
 <b>Otros</b>	Servicios para la instalación de balnearios.



# Itatí

→ **Destino**  
Emergente

→ **Población**  
Hasta 15.000 habitantes

→ **Atractivos dominantes**  
Cultural

## A) DATOS BÁSICOS

Es la ciudad cabecera del departamento homónimo, en el norte de la provincia, a orillas del río Paraná. Es un pueblo colonial en el que la advocación a la Virgen de Itatí constituye la esencia de sus habitantes.

### Atractivos naturales

Se destacan las playas de la ciudad con sus bahías. Se pueden practicar deportes náuticos y descansar en espacios recreativos con servicios para el visitante. Las estancias de la zona ofrecen experiencias de turismo rural. Además, es un excelente lugar para la pesca embarcada de mandurú, surubí, pacú, y boga.

### Atractivos culturales

El principal es la Basílica de Nuestra Señora de Itatí, uno de los templos más importantes de América al que anualmente llegan miles de creyentes por su devoción a la Virgen de Itatí. Fue construida 9 veces a lo largo de la historia, y constituye una obra arquitectónica de magnitudes impresionantes. El interior se encuentra ornamentado con columnas, murales, bajorrelieves y hermosos ventanales. Se puede acceder a la terraza de la basílica, desde la que se obtiene una panorámica sublime de la ciudad y el Paraná. También se puede visitar el Museo de Arte Sacro, la Iglesia de Alegre y Obieta, la Casa de Fray Juan Nepumoceno Alegre y la Casa de Guerí y Vallejos.

### Ciudades más cercanas

Ciudad de Corrientes a 71 km y Paso de la Patria a 50 km.

## B) ACCESO

Por la Ruta Nacional N°12, que está pavimentada. El aeropuerto

más cercano es el Aeropuerto Internacional Doctor Fernando Piragine Niveyro de la Ciudad de Corrientes, a 71 km.

## C) ALOJAMIENTO

Posee 12 establecimientos habilitados, entre hoteles, campings, lodges, posadas y cabañas.

## D) GASTRONOMÍA

Tiene 5 establecimientos habilitados.





## E) INFORMACIÓN

No cuenta con agencias de viajes habilitadas, pero sí con servicio de guías y oficina de información turística.

## F) SERVICIOS COMPLEMENTARIOS

Posee cajeros automáticos, servicio de internet, estaciones de servicio y centros de salud.

## G) VECTORES DE INVERSIÓN

Vector	Descripción
 <b>Alojamiento</b>	Hoteles boutique, lodges y cabañas.
 <b>Gastronomía</b>	Establecimientos con oferta de platos típicos, que resalten los productos regionales.
 <b>Actividades</b>	Turismo de naturaleza, turismo activo, como actividades náuticas y alquiler de bicicletas; turismo cultural y turismo rural.
 <b>Otros</b>	Paseo de artesanos.



# Paso de La Patria

→ **Destino**  
Emergente

→ **Población**  
Hasta 15.000 habitantes

→ **Atractivos dominantes**  
Natural

## A) DATOS BÁSICOS

Localidad ubicada en el departamento San Cosme. Situada en frente a la desembocadura del río Paraguay otorga una vista panorámica de riachos e islas de frondosa vegetación.

### Atractivos naturales

Es una de las principales villas turísticas de la región, y su principal atractivo es el río Paraná, tanto por sus balnearios como por la pesca deportiva del dorado. Paso de la Patria se encuentra frente a la desembocadura del río Paraguay, y cuenta con algunos acantilados que forman correntadas muy buscadas por los pescadores. Esta zona invita a la práctica de cabalgatas y safaris fotográficos, entre otros.

### Atractivos culturales

Uno de sus principales atractivos es la Iglesia Inmaculada Concepción de María, que durante la Guerra de la Triple Alianza se refugiaban los heridos. El Médano, fue el lugar de campamento de los soldados en dicha guerra. Se realizan diversos eventos vinculados especialmente con la pesca, pero se destaca la Fiesta Nacional del Dorado.

### Ciudades más cercanas

Corrientes a 31 km y Resistencia a 43 km.

## B) ACCESO

Por la Ruta Nacional N°12 y la Ruta Provincial N°9, ambas pavimentadas. El aeropuerto más cercano es el Aeropuerto Internacional Doctor Fernando Piragine Niveyro de la Ciudad de Corrientes a 31 km.

## C) ALOJAMIENTO

Posee 116 establecimientos habilitados, entre hoteles, hosterías, apart hoteles, lodges, posadas, campings, cabañas y hospedajes.

## D) GASTRONOMÍA

Tiene 25 establecimientos habilitados.




## E) INFORMACIÓN

No cuenta con agencias de viajes habilitadas, pero sí con oficina de información turística.

## F) SERVICIOS COMPLEMENTARIOS

Posee cajeros automáticos, servicio de internet, estaciones de servicio y centros de salud.

## G) VECTORES DE INVERSIÓN

Vector	Descripción
 <b>Alojamiento</b>	Hoteles de categoría, lodges o glampings.
 <b>Gastronomía</b>	Establecimientos con oferta de platos típicos, que resalten los productos regionales, cocina gourmet y restaurantes temáticos.
 <b>Agencias de viajes</b>	Agencia de viajes receptiva.
 <b>Actividades</b>	Turismo de naturaleza, turismo activo, como actividades náuticas y alquiler de bicicletas; turismo cultural y turismo rural.



## Río Uruguay

A lo largo de esta costa y conectadas a través de la Ruta Nacional N°14 se encuentran localidades que vale la pena conocer por su patrimonio histórico. Yapeyú fue fundada en 1860 sobre las ruinas de la antigua reducción jesuítica, y es conocida porque fue donde nació José de San Martín en 1778. A metros del centro se encuentra el Templete Histórico, que conserva las ruinas de la casa natal de San Martín. Es un lugar donde se revive la historia de la infancia del Libertador, ubicado en un gran paisaje entre el río Uruguay y el parque perimetral. También se puede visitar el Museo Jesuítico Guillermo Furlong, que conserva testimonios de la reducción jesuítica fundada en 1626. Cerca de la localidad también hay estancias donde alojarse y disfrutar de la gastronomía típica de la zona. Paso de los Libres está situada en la costa del río Uruguay, es un importante paso fronterizo del

MERCOSUR, y guarda una rica historia que se recuerda a través de monumentos que conmemoran el paso de la Guerra de la Triple Alianza por esta zona. Además, es sede del Carnaval de Frontera, uno de los más representativos de la provincia.

Al sureste de la provincia se encuentra Monte Caseros, que es uno de los seis puntos tripartitos del continente al limitar con Uruguay y Brasil, y al unir también la historia de las tres ciudades que han conformado un circuito turístico. Durante el paseo por sus costas se puede conocer la historia de las tres localidades. Es conocida por el ancho de sus calles y por contar con una arquitectura antigua que se conjuga con la actual, para conocer un poco más sobre la historia de esta localidad se puede visitar el Museo Estación del Este, que cuenta con valiosas piezas de importancia histórica y una sala cuyas exhibiciones se renuevan mensualmente. Aquí también el carnaval es protagonista y durante el verano se puede disfrutar de sus playas y balnearios.





## Parque Provincial Isla Apipé Grande

A 14 km de la ciudad de Ituzaingó, en medio del río Paraná, la Isla de Apipé Grande es uno de los destinos de naturaleza más atractivos de Corrientes. Una parte importante de la isla lo conforma el Parque Provincial Apipé Grande, que cuenta con varios senderos para recorrer sus selvas en galería, pastizales, arenales y las lagunas Hermosa, Camba Cué y Sirena, formadas en un antiguo cauce del río.

La isla es ideal para ver aves y fauna en general, ya que incluye yacarés, monos carayá y carpinchos, y algunas plantas raras como la palmera enana Yataí Poñí.

# Ituzaingó



**Destino**  
Emergente



**Población**  
Entre 15.000  
y 100.000 habitantes



**Atractivos dominantes**  
Natural y cultural

## A) DATOS BÁSICOS

Es capital del departamento homónimo y es la sede argentina de la Represa Hidroeléctrica de Yacyretá-Apipé.

### Atractivos naturales

Las playas de Ituzaingó tienen una extensión de 15 km con balnearios y servicios. Se practica vela, canotaje, esquí acuático, kayak, jet ski, etc. Los espacios naturales ofrecen una amplia variedad de especies florales tales como la palmera, lapacho, laurel, sauce, tacuaras, ingá, tataré y especies autóctonas y exóticas como el cedro misionero, jacarandá y chivato. En fauna habitan especies de aves, colibríes, martín pescador, la tijereta, loro, zorzal además de iguanas y batracios. A su vez, sus recursos pesqueros convierten a la pesca deportiva en una de las actividades más atractivas por la variedad de especies de gran tamaño y calidad. Entre ellas destacan el surubí, el dorado, el salmón, el patí, el manguruyú y el bagre, entre otras. Se realiza anualmente el Concurso de Integración de Pesca del Surubí. A escasos kilómetros se encuentran dos reservas naturales: la Reserva Natural Silvestre Cambyretá, portal de la Reserva Natural Iberá y la Reserva Natural Rincón de Santa María, con una variada flora y fauna. Por su parte, la Reserva Natural Apipé Grande se ha convertido en Parque Provincial.

### Atractivos culturales

Uno de sus principales atractivos es la Reserva Hidroeléctrica Yacyretá, situada entre las ciudades Ituzaingó, en Argentina, y Ayolas en Paraguay. Se encuentra enclavada en la zona conocida como los rápidos de Apipé. El embalse principal queda en los alrededores

de la isla de Apipé Grande, Ituzaingó y Yacyretá. Otros atractivos del destino son el Centro Cultural, el Paseo de los pioneros con su mirador, la Iglesia San Juan Bautista, la Casa de Bernardino Valle, la Plaza Centenario y el Monumento al Gaucho y al Obrero. Ituzaingó cuenta con dos museos: el Museo Antropológico, con objetos antropológicos y arqueológicos que datan del año 500 a.C. y 1.100 d.C. y el Museo de Campo que recrea algunos ambientes de la vivienda rural ituzaingueña con artefactos destinados a la labranza de la tierra y al trabajo con el ganado.

### Ciudades más cercanas

Ciudad de Corrientes a 237 km, Goya a 453 km, Itá Ibaté a 70 km e Itatí a 172 km.

## B) ACCESO

Por la Ruta Nacional N°12 que está pavimentada. Los aeropuertos más cercanos son el Aeropuerto Internacional Libertador General José de San Martín de Posadas, a 92 km, y el Aeropuerto Internacional Doctor Fernando Piragine Niveyro de la Ciudad de Corrientes, a 237 km.

## C) ALOJAMIENTO

Posee 14 establecimientos habilitados, entre hoteles, *hostels*, campings, hosterías, posadas y cabañas.

## D) GASTRONOMÍA

Tiene 21 establecimientos habilitados.







### E) INFORMACIÓN

Cuenta con 4 agencias de viajes habilitadas, servicio de guías y oficina de información turística.

### F) SERVICIOS COMPLEMENTARIOS

Posee cajeros automáticos, servicio de internet, estaciones de servicio, bancos y centros de salud.

### G) VECTORES DE INVERSIÓN

Vector	Descripción
 <b>Alojamiento</b>	<i>Lodges y glampings.</i>
 <b>Gastronomía</b>	Establecimientos con oferta de platos típicos, que resalten los productos regionales, cocina gourmet, de especialidad y temáticas.
 <b>Agencias de viajes</b>	Agencia de viajes receptiva.
 <b>Actividades</b>	Turismo de naturaleza, turismo activo como actividades náuticas, paseos embarcados y paseos en bicicleta; y pesca deportiva.



# Itá Ibaté

→ **Destino**  
Incipiente

→ **Población**  
Hasta 15.000  
habitantes

→ **Atractivos  
dominantes**  
Natural

## A) DATOS BÁSICOS

Es una localidad del departamento General Paz. Es uno de los pocos centros poblados sobre el río Paraná medio. Itá Ibaté es reconocida como una de las principales postas pesqueras del Paraná.

### Atractivos naturales

Los bancos de arena, las selvas en galería y los inmensos árboles son parte de los espacios naturales de la ciudad. Las playas se extienden a lo largo de la costa del río Paraná, enmarcado por las altas barrancas y por una espesa vegetación. Se realizan múltiples actividades náuticas y también travesías en 4x4 y cabalgatas. Otra propuesta de playas la constituyen las islas Ovechá, Melilla y Santa Isabel. El avistaje de fauna, incluidos los yacarés, junto con la pesca deportiva, son las actividades más atractivas. Existen excelentes condiciones para pesca de dorado y surubí, así como también bogas y pacúes.

### Atractivos culturales

Se puede visitar la Iglesia de la Inmaculada Concepción, declarada Monumento Histórico Provincial que posee un altar mayor tallado a mano hace más de 300 años. Otros atractivos son la Casa Histórica Gallino y el Cristo de la Hermandad, una de las esculturas más grandes del país, que consiste en la figura de un Cristo de 6,40 metros, tallado a mano en madera de timbó colorado y una cruz de 11 metros de altura.

## Ciudades más cercanas

Ciudad de Corrientes a 156 km, Itatí a 84 km, Goya a 370 km e Ituzaingó a 80 km.

## B) ACCESO

Por la Ruta Nacional N°12 que está pavimentada. Los aeropuertos más cercanos son el Aeropuerto Internacional Libertador General José de San Martín de Posadas, a 164 km, y el Aeropuerto Internacional Doctor Fernando Piragine Niveyro de la Ciudad de Corrientes, a 156 km. La localidad se comunica con Paraguay a través del Paso Internacional Puerto Itá Ibaté – Panchito López.

## C) ALOJAMIENTO

Posee 28 establecimientos habilitados, entre cabañas, hospedajes, posadas, hoteles y campings.

## D) GASTRONOMÍA

Tiene 4 establecimientos habilitados.





## E) INFORMACIÓN

No cuenta con agencia de viajes ni oficina de información turística.

## F) SERVICIOS COMPLEMENTARIOS

Posee cajeros automáticos, servicio de internet, estaciones de servicio, bancos y centros de salud.

## G) VECTORES DE INVERSIÓN

Vector	Descripción
 <b>Alojamiento</b>	Hoteles de categoría media, hoteles boutique, <i>lodges</i> y <i>glampings</i> .
 <b>Gastronomía</b>	Establecimientos con oferta de platos típicos, que resalten los productos regionales.
 <b>Agencias de viajes</b>	Agencia de viajes receptiva.
 <b>Actividades</b>	Turismo de naturaleza, turismo activo como cabalgatas y <i>overlanding</i> ; pesca deportiva y turismo cultural.
 <b>Ocio</b>	Paseos de compras a cielo abierto o bien feria de productos artesanales.
 <b>Otros</b>	Centro de Interpretación de la Naturaleza.





**Turismo en  
Argentina**



**Secretaría de Turismo,  
Ambiente y Deportes**  
Vicejefatura de Gabinete del Interior

**Subsecretaría  
de Turismo**