



ar

Formosa

Introducción

Este documento presenta territorios de oportunidad, destinos asociados y vectores de inversión privada para el agregado de valor en toda la cadena turística de la **Provincia de Formosa**. Tiene por objetivo promover la identificación de oportunidades y alentar la realización de inversiones sostenibles y de calidad, que promuevan la accesibilidad, la generación de empleos verdes y una mejora sustancial en la competitividad de los destinos.

El material incluye información de interés para el eventual inversor, dando cuenta de las características geográficas, socioeconómicas y vinculadas al desarrollo turístico que dieron lugar a la identificación de dichos territorios, destinos y vectores de inversión.

El mismo se enmarca en la estrategia de desarrollo turístico de la **Subsecretaría de Turismo de la Nación**, que tiene por objetivo generar destinos y productos crecientemente competitivos, a fin de promover el turismo como actividad estratégica para la generación de empleo de calidad, el desarrollo productivo en economías regionales y el desarrollo económico, social, ambiental e inclusivo de la República Argentina.




Objetivo:
promover la identificación de oportunidades y alentar la realización de inversiones sostenibles y de calidad.

Presentación

La provincia de Formosa tiene una superficie de 72.066 km², y su capital es la ciudad de Formosa. Ubicada en la Región Litoral, limita al norte y al este con la República del Paraguay, al oeste con la provincia de Salta y al sur con la provincia del Chaco.

La provincia está dividida en 9 departamentos. Las ciudades más pobladas son Formosa, Clorinda, Pirané, El Colorado, Ingeniero Juárez y Las Lomitas.

La provincia comprende diferentes ecorregiones con valores ambientales y paisajísticos bien diferenciados que determinan su oferta turística, principalmente vinculada con el turismo de naturaleza. Integra la Región del Gran Chaco, con los matices propios de la climatología que genera dos ecorregiones bien diferenciadas: Chaco Húmedo y Chaco Seco.



72.066 km²
Superficie

- **El Chaco Húmedo** se desarrolla en la zona oriental, cercano a los cursos fluviales. Es denominado el Chaco de esteros, cañadas y selvas de ribera en el complejo fluvial Paraguay-Paraná. La vegetación está integrada por formaciones vegetales que se desarrollan en suelos muy húmedos o en espacios con existencia de agua, y que dan lugar a formaciones de plantas higrófilas e hidrófilas. Se suceden pirizales, embalsados y camalotales que se fusionan con bosques en galería. Estos bosques poseen las siguientes especies: patagónula americana, quebracho colorado, guayaibí, palo lanza, palo amarillo, urunday, palo mora, palo blanco, entre otros. Por su parte, los pastizales se alternan con espartillares entremezclados con ñandubay. En esta zona, la fauna está representada fundamentalmente por monos, tapires, aves, entre otros.
- **El Chaco Seco**, caracterizado por escasas precipitaciones e inviernos secos, posee una vegetación de maderas duras. Entre ambos, se genera una zona de transición en la que conviven bosques en las zonas altas con pastizales, pajonales y esteros en las zonas bajas. Las especies más representativas son quebracho blanco, guayacán, mistol, saucillo, entre otras. A su vez, se encuentran xeroformas con tallos adaptados a reservar agua, como cactus y tunas. En cuanto a la fauna, las especies más representativas son yaguaretés, pumas, armadillos, tatú carreta, zorros, roedores.



2

ecorregiones bien diferenciadas: Chaco Húmedo y Chaco Seco.



Actividad turística

La provincia de Formosa ofrece un conjunto de productos turísticos posicionados a nivel nacional: el turismo de naturaleza, cultural, rural, rural comunitario, gastronómico, fiestas populares, pesca deportiva entre los más destacados. Además de contar con paisajes excepcionales, posee un sistema de áreas protegidas integrado por parques y reservas nacionales y provinciales.

Recorrerla es vivir experiencias únicas en la naturaleza subtropical de la región chaqueña. Sus bosques, bañados, ríos, palmares y pastizales son un destino imperdible para quienes buscan aventura, lugares agrestes, encuentros con fauna silvestre y observación de aves. Además, brinda la posibilidad de conocer comunidades y tradiciones vinculadas al monte.

Los destinos turísticos son coincidentes con los principales aglomerados urbanos. Los más importantes se organizan en torno a corredores principales: en la Región Litoral, Ciudad de Formosa, Herradura y Clorinda; en la Región Centro, Las Lomitas, Fortín La Soledad, Ibarreta, Pozo del Tigre; en la Región Oeste, Ingeniero Juárez; y en la Región Sur, El Colorado y Misión Laishí.



Posee un sistema de áreas protegidas integrado por parques y reservas nacionales y provinciales.

Formosa capital se encuentra ubicada en una barranca sobre el río Paraguay, frente al país homónimo. Es una de las puertas de entrada a la Ruta del Gran Chaco y permite un acceso a los imperdibles de la provincia, como el Bañado La Estrella o el Parque Nacional Río Pilcomayo. Con una hermosa costanera, la ciudad tiene una relación estrecha con su entorno natural. En las cercanías se desarrollan lagunas, bañados y riachos, la laguna más importante es la Oca, declarada Reserva de la Biosfera. Entre los circuitos y atractivos que ofrece se encuentra la Costanera, que cuenta con 7 km de extensión para hacer ejercicio, pasear o mirar el río, desde allí se pueden visitar el puerto y la antigua estación de trenes que es actualmente el Paseo Ferroviario. Se trata de un polo gastronómico cultural y deportivo que ofrece una variedad de propuestas. Cerca de la Costanera está la Casa de la Artesanía, una casa de estilo colonial donde se pueden ver y adquirir artesanías de las tres culturas originarias que habitan en Formosa: Qom, Wichi y Pilagá; tapices, alfombras, bolsos, cestería son algunos de los productos, todos ellos realizados con materias primas de origen natural. Para saber un poco más acerca de estos pueblos se puede visitar el Museo Artesanal Qom Toba o hacer turismo rural comunitario en la Región Oeste de la provincia. La ciudad de Formosa ofrece, además, una variedad de circuitos: recorrido por iglesias que conforman el circuito religioso, un recorrido histórico por el casco céntrico de la ciudad, plazas y edificios temáticos, el camino de las artesanías, entre otros.

A tan solo 70 km de la ciudad de Formosa se encuentra **San Francisco de Laishí**, sobre la Ruta Provincial N° 1. Su principal atractivo es su historia marcada por la acción de los franciscanos, quienes se encargaron de la educación religiosa y laboral de las comunidades aborígenes. Se pueden visitar el Convento Franciscano y el Convento Santa Clara de Asís, la Capilla Jubilar, el Ingenio Azucarero, el Museo y el Puente Viejo sobre el riacho El Salado. Los restos de las Misiones Franciscanas fueron declarados Monumento Histórico Nacional.

Por último, a 450 km de la capital se encuentra Ingeniero Juárez, donde se pueden vivir experiencias de turismo cultural y natural. La región cuenta con atractivos naturales de importancia como la Reserva Natural Formosa y la Reserva de la Biosfera Riacho Teuquito.

La oferta gastronómica está fuertemente influenciada por las raíces guaraníicas que proporcionan a la región platos que se diferencian de los demás puntos del país. Se destacan los pescados de río como surubí, pacú, dorado y boga; la sopa paraguaya, locro, mandioca frita, asado, estofado, chanfainas, poroto, maíz, mandioca, batata y chipá. Para el postre se utilizan el arropo, zapallo, guayaba, quivevé y mazamorra.

En cuanto a la estacionalidad, julio, agosto y septiembre concentran la mayor demanda turística.



Gastronomía

fuertemente influenciada por las raíces guaraníicas que proporcionan a la región platos que se diferencian de los demás puntos del país.



OTRAS ACTIVIDADES ECONÓMICAS DE RELEVANCIA EN LA PROVINCIA

Agricultura

Entre las actividades agrícolas se destacan los cultivos de arroz, maíz, soja, algodón, hortalizas y los frutales, principalmente bananas y cítricos. Si bien el algodón y el arroz han sido tradicionalmente los principales cultivos agrícolas de la provincia, su producción ha sufrido una disminución en los últimos años.

Dentro de la actividad frutícola se destacan las bananas, que representan más del 50% de la producción nacional. Con relación a los cítricos, cabe mencionar al pomelo formoseño que se destaca por tener un sabor más dulce que el cosechado en otras partes del país, además de ser primicia, variedad que posee una alta calidad. Estos cultivos se localizan en los departamentos Pilagá, Pirané, Formosa y Laishí. El cultivo de hortalizas también es importante en Formosa. Las condiciones naturales del suelo y el clima posibilitan el desarrollo de cultivos.

Forestal

La actividad forestal es importante en la provincia y se halla basada en la explotación de las especies del bosque nativo, destacándose la explotación del algarrobo, utilizado para la fabricación de muebles, y el quebracho colorado, que es utilizado en la generación de extracto de tanino.



Se destacan las bananas, que representan más del 50% de la producción nacional.

Ganadería

La actividad ganadera es otra de las actividades relevantes de Formosa, asociada fundamentalmente al ganado bovino y caprino. Se localiza en el centro de la provincia, destacándose los departamentos de Patiño y Bermejo. Asimismo, se ha incrementado en forma considerable la existencia de ganado bubalino.

Industria

Formosa es la única provincia de la región Litoral productora de petróleo y gas, aunque la producción no resulta significativa a nivel nacional.

Las principales actividades industriales se encuentran asociadas a las manufacturas agropecuarias. La elaboración de bebidas y alimentos y el procesamiento de materias primas representan el 60% del sector secundario.



Accesibilidad y conexión para la actividad turística

La provincia de Formosa se encuentra bien conectada por vías terrestre y aérea, con aeropuerto con frecuencia aérea diaria, accesible a través de carreteras nacionales asfaltadas.



Conectividad aérea

Cuenta con el Aeropuerto Internacional de Formosa en la ciudad homónima, con vuelos regulares. A su vez, la provincia tiene un aeródromo también en la ciudad de Formosa.



Conectividad terrestre

Posee 1.580 km de rutas nacionales, de las cuales 1.265 km se encuentran asfaltadas. El estado actualizado de las rutas se puede consultar en el sitio oficial de [Vialidad](#).

Por otro lado, cuenta con 2.640 km de rutas provinciales, de las cuales 1.033 km se encuentran asfaltadas. Prestan servicios en la provincia 15 empresas de ómnibus de larga distancia.



Conectividad fluvial

El Puerto de Formosa, situado sobre la margen derecha del río Paraguay, tiene como actividad el tráfico de pasajeros hacia el Paraguay.



Pasos internacionales

En cuanto a los pasos binacionales, la provincia posee 9, de los cuales 6 son carreteros y 3 fluviales. A continuación, se enumeran los carreteros: Puente Internacional San Ignacio de Loyola: Clorinda – Puerto José Falcón (a 42 km de la ciudad de Asunción, capital de la República del Paraguay); El Remanso – La Verde; General Belgrano – General Bruguez; Isleta – Paraje Rojas Silva; Lamadrid – Misión San Leonardo; Pasarela La Fraternidad. Y los fluviales: Puerta Colonia Cano – Puerto Pilar; Puerto Formosa – Puerto Alberdi; Puerto Pilcomayo – Puerto Itá Enramada.



Territorios de OPORTUNIDAD, destinos asociados y vectores de inversión

Destinos y oportunidades de inversión privada

El análisis de las dimensiones geográficas y socioeconómicas vinculadas al desarrollo turístico de los destinos provinciales permite jerarquizar atractivos naturales y culturales que definen áreas turísticas con necesidades prioritarias de inversión privada, definidas como **territorios de oportunidad**¹.

La disponibilidad de esos atractivos, acompañada de accesibilidad, infraestructura y servicios, propician oportunidades de inversión para un conjunto específico de actividades turísticas en los territorios, denominados **vectores de inversión**².

En los territorios de oportunidad de la **provincia de Formosa** se identifican **destinos asociados**, incipientes y emergentes, con atractivo para viajeros en busca de naturaleza plena, contacto con animales y explorar los caminos profundos del río Paraguay. Se encuentran ubicados sobre las rutas viales de importancia para la provincia con potencial de crecimiento por la posibilidad de recibir derrame de localidades con un cierto grado de desarrollo como la ciudad de Corrientes, Resistencia y Formosa, dada la buena conexión que tienen por la Ruta Nacional N°11, generan complementariedad con las mismas. Asimismo, son territorios que, por su variada oferta de naturaleza, con excelente conexión a través de la Ruta Nacional N°86, pueden posicionarse y consolidarse como atractivos alternativos.

Estos destinos presentan su potencial por el aprovechamiento de sus valores turísticos: aventura, agreste, observación de aves y fauna, ruta de la madera, ruta de los artesanos, entre otros.

Los vectores destacados y preponderantes para oportunidades de inversión privada están vinculados con:

- Establecimientos gastronómicos de comidas típicas de la zona que resalten productos regionales vinculados a la actividad pesquera y cocina de especialidad o temática para el segmento premium.
- Alojamientos vinculados a los entornos naturales y para todo tipo de viajeros como *glampings*, domos, *lodges*, cabañas, campings y hosterías con servicios para *motorhomes* en áreas naturales protegidas.
- Prestadores y prestadoras de servicios vinculados a turismo de naturaleza asociado a áreas naturales protegidas, turismo comunitario y turismo activo como cabalgatas, senderismo, actividades náuticas, entre otras.
- Agencias de viajes y operadores turísticos receptivos para brindar experiencias organizadas que articulen las localidades y productos consolidados cercanos a la provincia con la oferta de naturaleza y cultura que tiene Formosa como turismo activo, entre otros, que extiendan la estadía.
- Servicio turístico de *transfer* con dotación de vehículos doble tracción para potenciar conexión entre destinos y áreas naturales, rentadoras de autos, vehículos 4x4 y *motorhomes* con bidireccionalidad en el flujo.
- Turismo fluvial asociado al Corredor Turístico Fluvial Hidrovía Paraná – Paraguay.

¹ Los territorios de oportunidad se constituyen a partir de un análisis multivariado y de síntesis articulado con las provincias. Fundado en un análisis cualitativo y cuantitativo de variables del entorno y del sistema turístico, como son la cantidad de habitantes de las comunidades receptoras, servicios básicos de infraestructura urbana y turística, oferta turística, calidad de vida, entre otras.

² Los vectores pueden ser: Actividades (cabalgatas, ciclismo, senderismo, etc.), Agencias de viajes, Gastronomía (alimentos y bebidas, mercados turísticos, restaurantes, bares, etc.), Alojamiento (hostales, hoteles, casas de huéspedes, campings, *glampings*, etc.), Ocio (eventos, espectáculos, museos), Transporte turístico (alquiler de vehículo, transporte interno, transporte informal), y de arribos y despegues (aerolíneas, aeropuertos, cruceros).



Reserva Natural Formosa

En el oeste de Formosa, entre el imponente río Bermejo y el arroyo Teuquito, la Reserva Natural Formosa invita a conocer los bosques del Chaco Semiárido, con sus quebrachos, algarrobos, cactus y palos santos, y a sorprenderse con sus aves y fauna característica. Tiene varios senderos, miradores y zonas de acampe que invitan a adentrarse en el monte y recorrer las costas del río.

Ingeniero Juárez es la localidad donde se encuentra la intendencia de la reserva y el último lugar donde es posible aprovisionarse de combustible y víveres antes de visitar el área protegida. Desde allí son 52 km hasta llegar a destino. La Ruta Provincial N°9 atraviesa el parque, que cuenta con dos áreas de servicios y acampe.

Ingeniero Juárez

→ **Destino**
Incipiente

→ **Población**
Hasta 15.000 habitantes

→ **Atractivos dominantes**
Natural y cultural

A) DATOS BÁSICOS

Es la ciudad cabecera del departamento Maticos, ubicada al oeste de la provincia. Nace a la vera del ferrocarril y se caracteriza por su población pluricultural enriquecida con los aportes de las colectividades criollas y originarias.

Atractivos naturales

La localidad es portal de acceso a la Reserva Natural Formosa que preserva una porción de 9.005 hectáreas del Chaco Semiárido.

Se trata de una llanura sedimentaria modelada por los ríos que la atraviesan. El área posee una flora muy peculiar compuesta por el quebracho blanco, mistol, guayacán, duraznillo, algarrobo blanco, la zarzamora, el palo amarillo, el palo bolilla y el zapallo caspi. En cuanto a la fauna, se encuentran el oso hormiguero, guazuncho, corzuela parda, tatú carreta, pecarí, carpincho, loro hablador, chajás, patos y garzas. La Reserva Natural Riacho Teuquito con 81.000 hectáreas es una Reserva de Biósfera que protege los recursos naturales y ambientales del Chaco Seco.

Atractivos culturales

Se pueden visitar la Capilla Nuestra Señora de la Merced, el Paseo Cultural Mural del Pueblo y la Plaza Juan Domingo Perón. La Asociación de Artesanos de Ingeniero Juárez es referente en la producción del chaguar, la lana, la palma, la algarroba y el palo santo de las comunidades Wichi y Qom. Se han desarrollado en esta zona circuitos artesanales en los que se visitan pueblos indígenas.

Ciudades más cercanas

Pozo de Maza a 39 km, Los Chiriguanos a 45 km, Las Lomitas a 158 km y la ciudad de Formosa a 456 km.

B) ACCESO

Se accede por la Ruta Nacional N°81, que está pavimentada. El aeropuerto más cercano es el Aeropuerto Internacional de Formosa en la ciudad de Formosa, a 456 km.

C) ALOJAMIENTO

Posee 3 establecimientos habilitados, entre hoteles y hospedaje.

D) GASTRONOMÍA

Tiene 4 establecimientos habilitados.

E) INFORMACIÓN


No cuenta con agencias de viajes habilitadas, ni oficina de información turística.

F) SERVICIOS COMPLEMENTARIOS

Cuenta con estaciones de servicio, cajeros automáticos y centro de salud. No posee servicio de internet.

G) VECTORES DE INVERSIÓN

Vector	Descripción
 Alojamiento	Incorporar alojamientos en el destino para diversificar la oferta. Se recomiendan hoteles de categoría media, hosterías, cabañas y servicios para <i>motorhomes</i> .
 Gastronomía	Establecimientos con oferta gastronómica de platos típicos, que resalten los productos regionales.
 Transporte	Servicio de <i>transfer</i> para conexión entre destinos de la zona.
 Agencias de viajes	Incorporar agencias de viajes receptoras.
 Actividades	Incorporar prestadores turísticos vinculados al turismo de naturaleza y turismo rural comunitario.
 Ocio	Servicios para la comercialización de las artesanías locales.
 Otros	Infraestructura para el servicio de internet.





Bañado La Estrella

El Bañado La Estrella es uno de los humedales más grandes de Sudamérica y un paraíso para los amantes de la naturaleza. Ubicado en el centro norte de Formosa, abarca unas 400.000 hectáreas de lagunas, bañados, palmares y champales, que son bosques inundados cubiertos por enredaderas, ideales para los amantes del ecoturismo, los safaris fotográficos y la observación de aves y de fauna en general.

En el bañado se pueden realizar diferentes actividades organizadas por prestadores locales: salidas en canoa o lancha, cabalgatas, senderismo y astroturismo. Lo mejor es contratar las excursiones en Las Lomitas y desde allí visitar los dos accesos para conocer el bañado.

La localidad de Las Lomitas es uno de los puntos ideales para disfrutar del Bañado La Estrella, uno de los imperdibles del Gran Chaco. Ubicada a 298 kilómetros de la capital por la Ruta Nacional N°81, ofrece servicios para el turista y se encuentra cerca de Pozo de Tigre, Campo del Cielo y Fortín La Soledad, sitios ideales para adentrarse en la cultura, costumbres e historia de las comunidades Qom, Wichi y Pilagá.

Las Lomitas

→ **Destino**
Emergente

→ **Población**
15.000 y
100.000 habitantes

→ **Atractivos dominantes**
Natural

A) DATOS BÁSICOS

Es una ciudad que se ubica en el departamento Patiño, en el centro de la provincia de Formosa. Su relieve ondulado es el que le da nombre.

Atractivos naturales

La Reserva Natural Provincial Bañado La Estrella se encuentra al norte de la localidad, a unos 40 km. Se trata del segundo humedal más grande del país y tercero de Sudamérica por su extensión de alrededor de 400.000 hectáreas y una de las 7 maravillas naturales argentinas. Pueden realizarse diferentes actividades, como avistaje de flora y fauna, paseos náuticos, safaris fotográficos y visita a los pueblos originarios que en él habitan. Se puede conocer El Vertedero, que es una obra hidrovial ideal para la pesca y para observar el paisaje del espejo de agua con troncos secos y aves biguás.

Atractivos culturales

A 36 km de Las Lomitas se encuentra la localidad Pozo del Tigre donde se puede recorrer la Estación del Ferrocarril y su entorno. A 64 km se ubica Fortín La Soledad, un paraje de 80 familias que posee criaderos y huertas para conocer.

Ciudades más cercanas

Pozo del Tigre a 36 km, Juan G. Bazán a 30 km y ciudad de Formosa a 292 km.

B) ACCESO

Se accede por la Ruta Nacional N°81, que está pavimentada. El aeropuerto más cercano es el Aeropuerto Internacional de Formosa en la ciudad de Formosa, a 292 km.

C) ALOJAMIENTO

Posee 7 establecimientos habilitados, entre hoteles y hospedajes.

D) GASTRONOMÍA

Tiene 10 establecimientos habilitados.





E) INFORMACIÓN

No cuenta con agencia de viajes, ni oficina de información turística.

F) SERVICIOS COMPLEMENTARIOS

Hay estaciones de servicio, cajeros automáticos y servicios de salud. No cuenta con servicios de internet.

G) VECTORES DE INVERSIÓN

Vector	Descripción
 Alojamiento	Incorporar alojamientos en el destino para diversificar la oferta. Se recomienda hotel, cabañas, <i>hostel</i> , servicios para <i>motorhomes</i> y <i>glamping</i> .
 Gastronomía	Establecimientos con oferta gastronómica de platos típicos, que resalten los productos regionales.
 Agencias de viajes	Incorporar agencia de viajes receptiva.
 Actividades	Incorporar prestadores turísticos vinculados al turismo de naturaleza, pesca deportiva y turismo cultural.

H) EXTRAS. ADVERTENCIAS, SUGERENCIAS, DATOS SECRETOS DEL DESTINO, INFORMACIÓN ADICIONAL.

Dispone de tierras fiscales para inversión privada sobre la Ruta Provincial N° 28.





Parque Nacional Río Pilcomayo

Recostado sobre el río Pilcomayo en el límite con Paraguay, el Parque Nacional Río Pilcomayo invita a descubrir los paisajes subtropicales del Chaco Húmedo, con esteros, lagunas, palmares, selvas en galería y pastizales que sorprenden por la diversidad de su fauna y flora.

Declarado Sitio Ramsar, por ser un humedal de importancia internacional, es un destino imperdible para los amantes del ecoturismo, la observación de aves y de fauna en general.

El Parque Nacional Río Pilcomayo cuenta con dos áreas de uso público para el visitante: Estero Poí y Laguna Blanca.

A unos 140 kilómetros de la capital de la provincia se encuentra la localidad de Laguna Blanca. Se destaca por ser un sitio ideal para hacer base al momento de visitar el Parque Nacional Río Pilcomayo porque cuenta con servicios de hotelería y locales gastronómicos. Aquí se encuentra un museo para adentrarse en la historia de la zona. Asimismo, la ciudad es la sede de la Fiesta Nacional del Pomelo, que se realiza en julio todos los años.

A escasos kilómetros del Parque Nacional Río Pilcomayo se encuentra Misión Tacaaglé. Esta localidad permite adentrarse en la historia de las misiones evangelizadoras que se desarrollaron en la provincia. Aquí es posible recorrer los restos de la construcción que datan de principios del siglo XX: el campanario, la parroquia San Francisco Solano y la capilla.

Clorinda

→ **Destino**
Incipiente

→ **Población**
15.000 y
100.000 habitantes

→ **Atractivos dominantes**
Natural y cultural

A) DATOS BÁSICOS

Es la ciudad cabecera del departamento Pilcomayo. Se encuentra ubicada en la margen derecha del río Pilcomayo y estratégicamente en el corazón del Mercosur, a 4 km de la frontera con la República del Paraguay con la cual se comunica a través del Puente internacional San Ignacio de Loyola (a poco más de 40 kilómetros de Asunción, la capital paraguaya).

Atractivos naturales

El puerto fronterizo Pilcomayo, a 15 km de Clorinda, que se alza sobre el río Paraguay es ideal para la práctica de pesca deportiva de surubíes, manguruyúes y corvinas. De la misma manera, la ciudad ofrece actividades de observación de flora y fauna, y de aventura.

Atractivos culturales

Los carnavales son por excelencia el atractivo principal en febrero.

Ciudades más cercanas

Asunción, en Paraguay, a 40 km y ciudad de Formosa a 116 km.

B) ACCESO

Se accede por la Ruta Nacional N°11 y por la Ruta Nacional N°86, ambas pavimentadas. El aeropuerto más cercano es el Aeropuerto Internacional de Formosa, en la ciudad de Formosa a 116 km. Cuenta con 3 pasos fronterizos que conectan con Paraguay, el Puente San Ignacio de Loyola - José Falcón; el Puerto Pilcomayo - Itá Enramada; y el Cruce Peatonal Pasarela de la Amistad.

C) ALOJAMIENTO

Posee 9 establecimientos habilitados, entre hoteles y camping.

D) GASTRONOMÍA

Tiene 30 establecimientos habilitados.





E) INFORMACIÓN

Cuenta con 3 agencias de viajes habilitadas y oficina de información turística.

F) SERVICIOS COMPLEMENTARIOS

Tiene servicio de internet, estaciones de servicio, cajeros automáticos y servicios de salud.

G) VECTORES DE INVERSIÓN

Vector	Descripción
 Alojamiento	Incorporar alojamientos en el destino para diversificar la oferta. Se recomienda <i>glamping</i> y servicio para <i>motorhomes</i> .
 Gastronomía	Establecimientos con oferta de platos típicos, que resalten los productos regionales.
 Transporte	Servicio de <i>transfer</i> para conexión entre destinos de la zona.
 Actividades	Incorporar prestadores turísticos vinculados al turismo de naturaleza, como las actividades náuticas.

Laguna Blanca

→ **Destino**
Incipiente

→ **Población**
Hasta 15.000 habitantes

→ **Atractivos dominantes**
Natural

A) DATOS BÁSICOS

Es una ciudad ubicada en el departamento Pilcomayo y puerta de acceso al Parque Nacional Pilcomayo.

Atractivos naturales

Es portal del Parque Nacional Pilcomayo, y preserva una muestra representativa del distrito oriental del Gran Chaco, caracterizado por una extensa llanura cubierta de esteros y lagunas, sabanas con palmar, isletas de monte y selva de ribera. Posee una gran diversidad faunística. A 6 km de la ciudad se encuentra el Área Recreativa Estero Poí que cuenta con senderos autoguiados que brindan información sobre las características de la flora y la fauna. Tiene una alta concentración de especies representativas del Gran Chaco Oriental y cuenta con varios miradores.

Atractivos culturales

Se puede visitar el Museo Regional del Nordeste, en el que existe una exposición de objetos que preservan la memoria colectiva del pueblo. Además, es sede de la Fiesta Nacional del Pomelo que se realiza en el mes de julio.

Ciudades más cercanas

Ciudad de Formosa a 140 km y Clorinda a 59 km.

B) ACCESO

Se accede por la Ruta Nacional N°86, que está pavimentada. El aeropuerto más cercano es el Aeropuerto Internacional de Formosa, en la ciudad de Formosa a 140 km.

C) ALOJAMIENTO

Posee 2 establecimientos habilitados, entre hoteles y apart hotel.

D) GASTRONOMÍA

Tiene 2 establecimientos habilitados.






E) INFORMACIÓN

Cuenta con una agencia de viajes habilitada y oficina de información turística.

F) SERVICIOS COMPLEMENTARIOS

Tiene servicio de internet, estaciones de servicio, cajeros automáticos y centro de salud.

G) VECTORES DE INVERSIÓN

Vector	Descripción
 Alojamiento	Incorporar alojamientos en el destino para diversificar la oferta. Se recomienda <i>hostel</i> , cabañas y hosterías.
 Gastronomía	Establecimientos con oferta de platos típicos, que resalten los productos regionales.
 Agencias de viajes	Incorporar agencias de viajes receptoras.
 Actividades	Incorporar prestadores turísticos vinculados al turismo de naturaleza, turismo cultural y turismo rural comunitario.
 Ocio	Servicios para la comercialización de las artesanías locales.



Reserva de Biósfera Laguna Oca y Herraduras del Río Paraguay

En torno a la ciudad de Formosa, la Reserva de Biósfera Laguna Oca y Herraduras del Río Paraguay invita a descubrir y a disfrutar el río Paraguay y sus bosques, lagunas, bañados, sabanas, pastizales, palmares y riachos donde vive una sorprendente fauna. Se puede visitar por el día, disfrutar el balneario sobre la laguna, realizar actividades acuáticas y asistir a eventos musicales mientras se bebe un rico tereré. Cuenta con senderos desde los cuales se pueden ver aves y, en ocasiones, animales como carpinchos o lobitos de río.

A 40 kilómetros al sur de la capital se encuentra Herradura, una de las villas turísticas más importantes de la provincia. En un entorno natural ideal para el descanso, este pueblo se destaca por sus múltiples actividades recreativas, fundamentalmente las fiestas que se producen durante el verano. Entre ellas, se encuentra la Fiesta Nacional de la Corvina de Río que se celebra durante febrero y permite el disfrute de la pesca deportiva en combinación con un festival de música que reúne a artistas nacionales e internacionales. Al mismo tiempo, durante estos días se lleva a cabo una feria comercial, gastronómica, artesanal, industrial y productiva.

Formosa



Destino
Emergente



Población
Más de
100.000 habitantes



**Atractivos
dominantes**
Natural y cultural

A) DATOS BÁSICOS

Es la capital de la provincia y del departamento homónimo. Se encuentra en la margen derecha del río Paraguay, en el nordeste argentino. Es el centro político, administrativo y cultural de la provincia y la localidad más poblada.

Atractivos naturales

El río Paraguay presenta altas barrancas y zonas anegadizas. Se forman meandros y lagunas, entre las que se destacan la Laguna de los Patos y la Laguna Oca, donde se ubica la Reserva de Biósfera, un humedal de cerca de 62.000 hectáreas que cuenta con un área de balneario, camping y recreación. Otros cursos de agua menores recorren el área, entre ellos, el riacho Formosa al norte y el riacho El Pucú y San Hilario hacia el sur de la ciudad.

Atractivos culturales

Se destacan la Iglesia Catedral Nuestra Señora del Carmen, el Teatro de la Ciudad, el Museo Histórico de la Provincia Pablo Duffard, la Casa de la Artesanía, el Paseo Ferroviario, la Avenida Costanera Vuelta Formosa, la Plaza San Martín y la Casa de Gobierno.

Ciudades más cercanas

Resistencia a 174 km y Clorinda a 117 km.

B) ACCESO

Se accede por la Ruta Nacional N°11 y por la Ruta Nacional N°86, que están pavimentadas, y la Ruta Provincial N°6 de tierra. Cuenta con el Aeropuerto Internacional, con vuelos regulares.

C) ALOJAMIENTO

Posee 28 establecimientos habilitados, entre hoteles, hospedajes, apart hotel y camping.

D) GASTRONOMÍA

Tiene 50 establecimientos habilitados.

E) INFORMACIÓN

Cuenta con 17 agencias de viajes habilitadas y oficina de información turística.

F) SERVICIOS COMPLEMENTARIOS

Tiene servicio de internet, estaciones de servicio, cajeros automáticos y servicios de salud.

G) VECTORES DE INVERSIÓN

Vector	Descripción
 Alojamiento	Incorporar alojamientos en el destino para diversificar la oferta. Se recomiendan hoteles boutique, hoteles de categoría media y superior, hosterías y cabañas.
 Gastronomía	Establecimientos con oferta de platos típicos, que resalten los productos regionales.
 Agencias de viajes	Incorporar agencias de viajes receptoras.
 Actividades	Incorporar prestadores turísticos vinculados al turismo de naturaleza, como por ejemplo alquiler de bicicletas y actividades náuticas, y turismo cultural.
 Otros	Servicios de balnearios en la costa del río.



Herradura

→ **Destino**
Emergente

→ **Población**
Hasta 15.000 habitantes

→ **Atractivos dominantes**
Natural y cultural

A) DATOS BÁSICOS

Es una localidad del departamento de Laishí, en el sureste de la provincia. Se ubica en la margen derecha del río Paraguay.

Atractivos naturales

La laguna Herradura, el riacho Salado y su cercanía al río Paraguay hacen de esta localidad un lugar ideal para la pesca deportiva de corvinas blancas, dorados, pacúes y surubíes, así como también para la observación de avifauna. Además, se destaca la flora del lugar con especies arbóreas, orquídeas, camalotes y juncos. También se realizan paseos por la costa.

Atractivos culturales

La Fiesta Nacional de la Corvina de Río, la Fiesta Provincial de la Piraña y la Fiesta Provincial del Pacú de Cabaña.

Ciudades más cercanas

Ciudad de Formosa a 42 km y Laishí a 53 km.

B) ACCESO

Se accede por la Ruta Nacional N°11 y por la Ruta Provincial N°1, que están pavimentadas. El aeropuerto más cercano es el Aeropuerto Internacional de Formosa, en la ciudad de Formosa a 42 km.

C) ALOJAMIENTO

Posee 12 establecimientos habilitados, entre cabañas y camping.

D) GASTRONOMÍA

Tiene 55 establecimientos habilitados.






E) INFORMACIÓN

No cuenta con agencias de viajes habilitadas, ni oficina de información turística.

F) SERVICIOS COMPLEMENTARIOS

Tiene servicio de internet y cajeros automáticos. No hay estaciones de servicio ni centros de salud.

G) VECTORES DE INVERSIÓN

Vector	Descripción
 Alojamiento	Incorporar alojamientos en el destino para diversificar la oferta. Se recomiendan cabañas y domos vinculados con el entorno natural, como así también hoteles de 4 y 5 estrellas.
 Gastronomía	Establecimientos con oferta gastronómica de platos típicos, que resalten los productos regionales.
 Agencias de viajes	Incorporar agencias de viajes receptoras.
 Actividades	Incorporar prestadores turísticos vinculados al turismo de naturaleza, como por ejemplo actividades náuticas, y pesca deportiva.
 Otros	Estaciones de servicio.



Villa Dos Trece

A 220 km de la capital provincial se encuentra Villa Dos Trece, donde se pueden encontrar numerosos establecimientos para realizar turismo rural, pasar días de campo, entrar en contacto directo con la biodiversidad de la zona y las prácticas rurales, y descansar de la rutina de la ciudad.

El Colorado

→ **Destino**
Incipiente

→ **Población**
Hasta 15.000 habitantes

→ **Atractivos dominantes**
Natural

A) DATOS BÁSICOS

Está ubicada al sureste de la provincia, integra el departamento Pirané y se encuentra emplazada sobre la margen izquierda del río Bermejo. Se trata de una comunidad multicultural como resultado de la presencia de criollos inmigrantes europeos y comunidades originarias.

Atractivos naturales

La costa del río Bermejo. Toma su nombre debido al color rojizo de sus aguas. Se puede realizar observación de aves. Posee un Parque Acuático dentro del camping municipal.

Atractivos culturales

La muestra artesanal Feri-Arte que congrega anualmente a más de 200 artesanos de la región en el mes de octubre.

Ciudades más cercanas

Ciudad de Formosa a 146 km y Clorinda a 283 km.

B) ACCESO

Se accede por la Ruta Provincial N°3 y por la Ruta Provincial N°1, que están pavimentadas. El aeropuerto más cercano es el Aeropuerto Internacional de Formosa, en la ciudad de Formosa a 146 km.

C) ALOJAMIENTO

Posee 6 establecimientos habilitados, entre hoteles y hospedajes.

D) GASTRONOMÍA

Tiene 18 establecimientos habilitados.

E) INFORMACIÓN

No cuenta con agencias de viajes habilitadas, ni oficina de información turística.

F) SERVICIOS COMPLEMENTARIOS

Tiene servicio de internet, estaciones de servicio, cajeros automáticos y servicios de salud.

G) VECTORES DE INVERSIÓN

Vector	Descripción
 Alojamiento	Incorporar alojamientos en el destino para diversificar la oferta. Se recomiendan hoteles de categoría intermedia, hosterías y cabañas.
 Gastronomía	Establecimientos con oferta gastronómica de platos típicos, que resalten los productos regionales.
 Transporte	Servicio de transporte turístico para conectar los principales destinos de la zona.
 Agencias de viajes	Incorporar agencias de viajes receptoras.
 Actividades	Incorporar prestadores turísticos vinculados al turismo de naturaleza y turismo cultural.



**Turismo en
Argentina**



**Secretaría de Turismo,
Ambiente y Deportes**
Vicejefatura de Gabinete del Interior

**Subsecretaría
de Turismo**