

ar

Córdoba

Introducción

Este documento presenta diversos territorios de oportunidad, destinos asociados y vectores de inversión privada para el agregado de valor en toda la cadena turística de la **Provincia de Córdoba**. Tiene por objetivo promover la identificación de oportunidades y alentar la realización de inversiones sostenibles y de calidad, que promuevan la accesibilidad, la generación de empleos verdes y una mejora sustancial en la competitividad de los destinos.

El material incluye información de interés para el eventual inversor, dando cuenta de las características geográficas, socioeconómicas y vinculadas al desarrollo turístico que dieron lugar a la identificación de dichos territorios, destinos y vectores de inversión.

El mismo se enmarca en la **Estrategia de Desarrollo Turístico de la subsecretaría de turismo de la nación**, que tiene por objetivo generar destinos y productos crecientemente competitivos, a fin de promover el turismo como actividad estratégica para la generación de empleo de calidad, el desarrollo productivo en economías regionales y el desarrollo económico, social, ambiental e inclusivo de la República Argentina.

Objetivo:
promover la identificación de oportunidades y alentar la realización de inversiones sostenibles y de calidad.

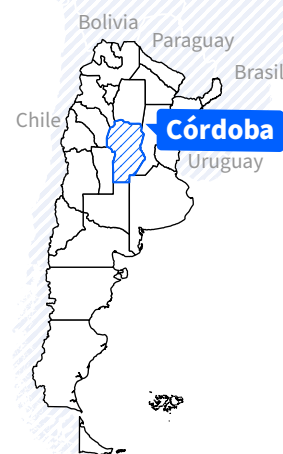
Presentación

La provincia de Córdoba tiene una superficie de 165.321 km², y su capital es la Ciudad de Córdoba. Ubicada en la región Córdoba, limita al norte y noroeste con Santiago del Estero y Catamarca, al sur con La Pampa y Buenos Aires, al este con Santa Fe y al oeste con San Luis y La Rioja.

La provincia está dividida en 26 departamentos. La capital es la subregión que más población posee, siguiendo en importancia las subregiones de la Llanura y de los Grandes Lagos. Comprende diferentes **ecorregiones** con valores ambientales y paisajísticos bien diferenciados que determinan su oferta turística, principalmente vinculada con el turismo de naturaleza.

Llanura Chaqueña

Esta ecorregión es una planicie que está emplazada en el norte y noroeste cordobés. Su régimen térmico se caracteriza por temperaturas máximas absolutas de 45° C y mínimas absolutas de -6° C. El período lluvioso se extiende de octubre a marzo con 480 - 580 mm, donde se producen el 80% de las precipitaciones anuales. La vegetación original es un bosque xerófilo con la presencia del quebracho blanco como especie dominante y de otras especies arbóreas de menor porte, como el algarrobo negro, el mistol, el tala, la brea y el tintitaco. En esta ecorregión encontramos principalmente animales adaptados a condiciones de aridez y elevadas temperaturas.



165.321 km²
Superficie

Sierras

Esta región se encuentra hacia el oeste de la provincia y está integrada por las Sierras del Norte y las Sierras del Sur. Las Sierras del Norte escasamente superan los 1.000 metros de altitud. Las Sierras del Sur constituyen el cuerpo principal y de mayor extensión de la región serrana de Córdoba. Las sierras, en general, se caracterizan por su gran variedad climática, determinada principalmente por la topografía. La vegetación se distribuye a lo largo del gradiente altitudinal formando pisos o “zonas de vida”. En el segmento más bajo se extiende el bosque serrano chaqueño, conformado por especies tales como el molle de beber, el coco, el horco quebracho y el molle. A medida que se asciende, los elementos del bosque serrano van disminuyendo, confundiéndose con el matorral serrano o romerillal. En las Sierras del Norte, el piso superior está constituido por palmares, mientras que en las Sierras del Sur por los pastizales y bosquesillos de altura. Gracias a la heterogeneidad de sus ambientes es un área de gran diversidad, donde habitan animales como el cóndor, el puma, y una gran cantidad de aves, anfibios, reptiles y mamíferos, con alto grado de endemismo.

Llanura del Espinal

La Llanura del Espinal suaviza gradualmente su relieve con pendiente continua y hacia el este. Se trata, en realidad, de un gran ecotono entre las regiones chaqueña y pampeana. Originalmente, las comunidades vegetales estaban compuestas por bosques de algarrobo y ñandubay, pero en la actualidad la mayor parte de la región se ha convertido en tierras de cultivo. Los pequeños relictos de vegetación original que aún se encuentran están formados por bosques bajos de algarrobos blanco y negro como especies dominantes. Conforme a las propiedades ecotonales de la ecorregión, su fauna está integrada por especies que también habitan en otras ecorregiones de la provincia.

Sistemas acuáticos

En los ecosistemas acuáticos la predominancia del agua juega un papel fundamental en la determinación de la estructura y las funciones ecológicas. Con excepción de las salinas, la fauna de los humedales de la provincia es muy rica, sobresaliendo dos grupos, los peces y las aves acuáticas. La fauna ictícola de Córdoba está compuesta por unas 40 especies, e incluyen endemismos y especies exóticas. Con respecto a las aves, la riqueza es enorme ya que los humedales albergan cientos de especies, muchas de ellas migratorias y que utilizan los cuerpos de agua como paradas estratégicas para sus largos viajes y como sitios de descanso durante el invierno austral. Entre los mamíferos se destacan el carpincho, el roedor más grande del mundo, y el aguará guazú, un cánido adaptado a la vida en humedales.

Salinas

Las Salinas Grandes y de Ambargasta se ubican en el sector noroeste de la provincia. El área es una extensa planicie, con escasos cursos temporarios de agua superficial. Desde el centro, que constituye un verdadero desierto salino, se presenta un gradiente de comunidades vegetales dominadas por especies tales como el jumecillo, que luego es reemplazado por el jume colorado y por matorrales xerófilos.

Ecorregiones

con valores ambientales y paisajísticos
bien diferenciados que determinan su oferta turística.

Actividad turística

La provincia de Córdoba ofrece un conjunto de productos turísticos posicionados a nivel nacional e internacional: el turismo de naturaleza, cultural, rural, religioso, fiestas populares, gastronómico, de reuniones, sol y playa entre los más destacados. Además de contar con paisajes excepcionales, posee un sistema de áreas protegidas integrado por parques y reservas nacionales y provinciales.

En el corazón de Argentina, Córdoba nos lleva a descubrir parques nacionales y otras áreas naturales que deslumbran con su naturaleza. Muy cerca de algunos de los destinos de veraneo más visitados de Córdoba y San Luis, la naturaleza sorprende a los viajeros con sierras cubiertas de bosque nativo, arroyos de aguas cristalinas, lagunas llenas de flamencos, paisajes desérticos y pastizales de altura que son el escenario ideal para practicar senderismo, escalada, *rappel*, cabalgatas, avistaje de aves y astroturismo.

Los destinos turísticos son coincidentes con los principales aglomerados urbanos. Los más importantes se organizan en torno a corredores principales: en la Región Capital, Ciudad de Córdoba; en Traslasierra, Mina Clavero; en Ansenusa, Miramar; en Sierras Chicas, Colonia Caroya y Jesús María; en el Noroeste, Cruz del Eje; en el Norte, Villa Tulumba; en Paravachasca, Alta Gracia; en Punilla, Carlos Paz y Capilla del Monte; en Calamuchita Villa General Belgrano; y en las Sierras del Sur, Río Cuarto.

La capital de la provincia es uno de los centros urbanos más antiguos e importantes del país. La posición geográfica estratégica le permitió ser un nexo comercial y político central entre el Alto Perú y el Río de la Plata. Esta impronta histórica se mantiene hasta el día de hoy, algo que se visibiliza en el legado cultural, arquitectónico, académico y religioso de su casco urbano. En él se destaca la Manzana Jesuítica, declarada

Patrimonio Cultural de la Humanidad por la UNESCO en el año 2000. El estilo de las construcciones combina lo colonial con lo moderno, sobresalen numerosas edificaciones tales como la Catedral, sus numerosas Iglesias -como la de los Capuchinos-, el Cabildo, el Circuito la Cañada, el Palacio Ferreyra, sus parques y su Universidad, la más antigua del país. Los museos son parte central de lo que ofrece la ciudad: el Museo de Bellas Artes Emilio Caraffa, el Museo de Ciencias Naturales, el Museo Marqués de Sobremonte, el Museo de Antropología, entre otros. La ciudad cuenta con una gran oferta cultural, enriquecida por ser un importante polo universitario: centros culturales, teatros, música, festivales conforman una agenda que hace de Córdoba una ciudad vibrante. Por último, este centro urbano tiene una vasta oferta gastronómica y hotelera, lo que lo hace un sitio ideal para recorrer los atractivos más cercanos y ser sede de numerosos encuentros comerciales, congresos y exposiciones.

Respecto a la oferta gastronómica la provincia de Córdoba ofrece subregiones y paisajes donde se desarrolla una importante actividad agrícola ganadera, que provee de excelentes carnes, granos y leche. Además, se destaca en la producción gastronómica de alfajores y dulces, cervezas artesanales, fernet, carnes de cabrito, quesos y quesillos de cabrito y salames, entre otros alimentos. Las empanadas son las grandes representantes de la cocina tradicional, pero en este lugar se cocinan con azúcar.

Región de Sierra Chica

A escasos kilómetros y al norte de la Ciudad de Córdoba se encuentra esta región que cuenta con pueblos y ciudades que tienen una fuerte impronta histórica, artística y cultural. Al principio del recorrido el visitante se encuentra con las siguientes localidades: **La Calera** y su estilo arquitectónico histórico; **Villa Allende** y sus casonas construidas por César Augusto

Ferrari; **Unquillo**, lugar en el que nació el gran pintor Lino Enea Spilimbergo, donde se encuentra la Capilla de Leonor, realizada por el pintor Guido Buffo. Continuando hacia el norte el turista se encontrará con **Río Ceballos, El Manzano, Agua de Oro y Salsipuedes**, que se destaca por el predio arqueológico Los Morteros y la gruta Virgen del Valle. Por último, **Jesús María**, la ciudad más relevante de la región, y **Colonia Caroya** cuentan con parte del legado **jesuita**: tres estancias de principios del siglo XVII y que hoy son Patrimonio de la Humanidad de la UNESCO. Al mismo tiempo, la ciudad de Jesús María es sede de la **Fiesta Nacional de la Doma y el Folklore**, uno de los festivales más importantes del continente.

Región de Paravachasca

A pocos kilómetros de la Ciudad de Córdoba en dirección sur, se accede a este circuito por la Ruta Provincial N°5. **Alta Gracia** es la localidad más importante por ser un centro urbano que tiene una impronta histórica y cultural relevante para la provincia y el país. Aquí se encuentra parte del legado **jesuita** de la provincia y de la región: el imponente complejo construido en el siglo XVII y que hoy es Patrimonio de la Humanidad declarado por la UNESCO. Además de la iglesia, comprende la residencia donde funciona el Museo Nacional Estancia Jesuítica de Alta Gracia y Casa del Virrey Liniers. Frente a él se encuentra el lago El Tajamar, también de la misma época. En conjunto con este pasado hispánico, la ciudad también tiene una historia contemporánea que se ve reflejada en la Casa-taller Gabriel Dubois, que rescata las obras de arte del escultor francés, el Museo Manuel de Falla conmemora la vida y obra del compositor español, y -finalmente- el Museo Casa del Che, que recorre el paso de Ernesto Guevara por esta ciudad y su vida. En los alrededores de la ciudad se encuentran localidades que invitan a sumergirse en la historia, el trabajo y la forma de vida de quienes habitan estas tierras: **Anisacate, Falda del Carmen, La Bolsa, La Paisanita, La Serranita, Potrero de Garay, San Clemente, Villa Ciudad de América y Villa Los Aromos**.

La estacionalidad del turismo se concentra en la temporada de verano, en el primer trimestre del año (enero, febrero y marzo).



OTRAS ACTIVIDADES ECONÓMICAS DE RELEVANCIA EN LA PROVINCIA Y SU VINCULACIÓN CON EL TURISMO

Energía hidroeléctrica

Se destacan los recursos hídricos de la provincia, constituidos por ríos y sus afluentes que nacen en las Sierras Grandes y en la de Comechingones, a los que se suman importantes embalses y represas por el volumen de su agua, como el Lago San Roque, el Dique Los Molinos, el Dique Piedras Moras, el Embalse Río Tercero, el Dique La Viña y el Dique de Cruz del Eje. Estos embalses regulan los cursos hídricos y producen energía hidroeléctrica.

Vitivinicultura

Camino del Vino: los vinos cordobeses resaltan cada vez más a nivel nacional, y son reconocidos y premiados a nivel internacional. En estos viñedos, destacan el Malbec, el Cabernet Sauvignon, el Pinot Noir y el Isabella, entre otros. Son 18 las bodegas y productores artesanales de vino que ofrecen visitas guiadas por sus establecimientos, catas y maridajes con platos regionales.

Cuenca láctea

Córdoba representa alrededor del 30% de la producción de leche cruda a nivel nacional y el 32% del stock bovino en tambor. Junto con Santa Fe, conforman las principales cuencas lácteas del país.

Producción olivícola

La producción de oleaginosas se compone fundamentalmente por el cultivo de soja, con el 94% de la producción provincial total. Córdoba es, a su vez, la segunda provincia productora detrás de Buenos Aires.

Maquinaria Agrícola

La provincia es una de las principales productoras de maquinaria agrícola y agrocomponentes de la Argentina. El sector aporta el 7,4% del Valor Agregado Industrial de la provincia, configurando uno de los segmentos industriales más relevantes.



Accesibilidad y conexión para la actividad turística

La provincia de Córdoba se encuentra bien conectada por vías terrestres y aéreas, con aeropuertos con frecuencias aéreas semanales, accesibles a través de carreteras nacionales asfaltadas.



Conectividad aérea

La provincia cuenta con 2 aeropuertos: el Aeropuerto Internacional Ingeniero Ambrosio Taravella en la Ciudad de Córdoba, y el Aeropuerto de Río Cuarto. A su vez, cuenta con aeródromos distribuidos en Villa María, Santa María de Punilla, La Cumbre, Laboulaye y Villa Dolores.



Conectividad terrestre

La provincia posee 26.000 km de rutas nacionales, de las cuales 6.000 km se encuentran asfaltadas. El estado actualizado de las rutas se puede consultar en el sitio oficial de [Vialidad](#).

Por otro lado, cuenta con 66.000 km de rutas provinciales, de las cuales 5.217 km se encuentran asfaltados. Prestan servicios en la provincia 23 empresas de ómnibus de larga distancia.



Conectividad ferroviaria

Cuenta con servicios regionales y de larga distancia a la Ciudad de Córdoba y el Servicio Regional Córdoba conocido como el Tren de las Sierras: Alta Córdoba - Cosquín - Villa María.





Territorios de OPORTUNIDAD, destinos asociados y vectores de inversión

Destinos y oportunidades de inversión privada

El análisis de las dimensiones geográficas y socioeconómicas vinculadas al desarrollo turístico de los destinos provinciales permite jerarquizar atractivos naturales y culturales que definen áreas turísticas con necesidades prioritarias de inversión privada, definidas como **territorios de oportunidad**¹.

La disponibilidad de esos atractivos, acompañada de accesibilidad, infraestructura y servicios, propicia oportunidades de inversión para un conjunto específico de actividades turísticas en los territorios², denominados **vectores de inversión**.

En los territorios de oportunidad de la **provincia de Córdoba** se identifican **destinos asociados**, incipientes y emergentes, con atractivo para viajeros que busquen combinar descanso y relax sobre aguas cristalinas y sierras con los festivales más convocantes del país. Los mismos se encuentran localizados sobre las rutas viales de importancia para la provincia, con potencial de crecimiento por la posibilidad de recibir derrame desde destinos consolidados como Villa Carlos Paz, Córdoba y Mina Clavero, posicionándose como alternativa a los mismos o generando complementariedad con ellos.

Además, el posicionamiento de destinos del norte cordobés vinculados al producto naturaleza (Futuro PN Ansenuza, Salinas, PN Traslasierra) y su conexión con La Rioja y el Parque Nacional Talampaya a través de la RN 38 refuerza los flujos turísticos desde los destinos consolidados hacia los territorios de oportunidad.

Estos destinos presentan su potencial por el aprovechamiento de sus valores turísticos: sierras, bosques, ríos, arroyos, lagunas, festivales, entre otros.

Los vectores destacados y preponderantes para oportunidades de inversión privada están vinculados con:

- Establecimientos gastronómicos de comidas típicas de la zona que resalten productos regionales como pejerrey y nutria, entre otros, y restaurantes de tipo *gourmet*.
- Alojamientos vinculados a los entornos naturales y para todo tipo de viajeros como cabañas, hoteles de distintas categorías, domos, *lodges* o *glampings* en áreas naturales protegidas o sobre lagunas y ríos.
- Prestadores y prestadoras de servicios vinculados a turismo de reuniones en localidades como Miramar, para consolidar a la provincia de Córdoba como uno de los principales destinos del interior del país.
- Servicios de transporte ferroviario con características de “*slow travel*” y para turistas de alta gama.

¹ Los territorios de oportunidad se constituyen a partir de un análisis multivariado y de síntesis articulado con las provincias. Fundado en un análisis cualitativo y cuantitativo de variables del entorno y del sistema turístico, como son la cantidad de habitantes de las comunidades receptoras, servicios básicos de infraestructura urbana y turística, oferta turística, calidad de vida, entre otras.

² Los vectores pueden ser: Actividades (cabalgatas, ciclismo, senderismo, etc.), Agencias de viajes, Gastronomía (alimentos y bebidas, mercados turísticos, restaurantes, bares, etc.), Alojamiento (hostales, hoteles, casas de huéspedes, campings, *glampings*, etc.), Ocio (eventos, espectáculos, museos), Transporte turístico (alquiler de vehículo, transporte interno, transporte informal), y de arribos y despegues (aerolíneas, aeropuertos, cruceros).



Región Norte

El norte de la provincia de Córdoba presenta diversidad de paisajes: bosques autóctonos, ríos y arroyos, sierras de palmas, cerros rocosos y salinas, permite el recorrido de diferentes circuitos que combinan naturaleza y cultura. El entorno natural es ideal para realizar prácticas de ecoturismo, cabalgatas, trekking, mountain bike, paseos guiados y actividades al aire libre. Concentra siglos de cultura, materializados en pueblos y ciudades, donde la tradición religiosa y artesanal mantiene la esencia criolla. En estos poblados, se puede disfrutar de productos artesanales típicos como cuero, cestería, cerámica y madera.

A lo largo del territorio, se ubican algunas de las áreas naturales más importantes de la provincia: el Refugio de Vida Silvestre Monte de las Barrancas, la Reserva de Uso Múltiple Salinas Grandes y la Reserva Cultural Natural Cerro Colorado, que constituye uno de los yacimientos arqueológicos más importantes del país. Esta formación montañosa, erosionada por el viento y el agua, fue poblándose de aleros y cuevas que utilizaron los aborígenes comechingones para plasmar la historia de su pueblo a través de pinturas rupestres.

En cuanto a atractivos culturales, se destacan la Estancia Jesuítica de Santa Catalina, integrante del sitio de Patrimonio de la

Humanidad “Manzana y Estancias Jesuíticas de Córdoba”, y la traza del Antiguo Camino Real al Alto Perú, donde muchas poblaciones que lo conforman fueron postas de viajeros. Otros importantes atractivos son el Museo Rural Posta de Sinsacate, que integra la cadena de postas del antiguo Camino Real al Alto Perú; la tradicional Iglesia de Tulumba, en donde se conserva un tabernáculo de madera y plata tallado por los nativos para las iglesia de la Compañía de Jesús; la Casa Museo de Atahualpa Yupanqui, ubicada en el paraje Agua Escondida, en donde se exponen objetos personales del artista; la casa natal del escritor Leopoldo Lugones en Villa de María del Río Seco y el Museo Fernando Fader, ubicado en Ischilín, que conserva parte de la obra del reconocido pintor.

La Región Norte está comprendida por los municipios de Cañada de Luque, Deán Funes, Las Peñas, Lucio V. Mansilla, Quilino, San Francisco del Chañar, San José de La Dormida, San José de Las Salinas, San Pedro Norte, Sarmiento, Sinsacate, Villa de María, Villa del Totoral y Villa Tulumba.

Con respecto a las comunas de la Región Norte son Avellaneda, Caminiaga, Candelaria Sud, Cañada de Río Pinto, Capilla de Sitón, Cerro Colorado, Chañar Viejo, Chuña, Chuña Huasi, Churqui Cañada, Copacabana, El Rodeo, Gutemberg, La Pampa, Los Hoyos, Los Mistoles, Los Pozos, Olivares de San Nicolás, Pozo Nuevo, Rayo Cortado, Santa Elena, Simbolar y Villa Gutiérrez.



Norte Córdoba: Salinas Grandes y Cerro Colorado

En el norte de la provincia se encuentran dos destinos naturales y agrestes de enorme belleza. Las Salinas Grandes -un extenso salar que ocupa cuatro provincias: Córdoba, La Rioja, Catamarca y Santiago del Estero- y el Cerro Colorado.

A unos 100 km de San José de las Salinas se encuentra la Reserva Natural y Cultural Cerro Colorado. En sus paredes hay pinturas rupestres de los comechingones y sanavirones que junto con las Cuevas de las Manos en Santa Cruz conforman uno de los centros pictóricos de arte rupestre más destacados del país. Posee cientos de aleros con más de 35.000 representaciones que datan de hasta 2.000 años de antigüedad. El lugar fue declarado Monumento Histórico Nacional.

Además, es una región con una tradición histórica que se visibiliza en los pueblos y ciudades que mantienen una esencia criolla. Villa de Tulumba se destaca por mantener un estilo colonial hasta el día de hoy y que la convierte en un museo a cielo abierto. Lo mismo sucede con Ischilín -localidad en la que se encuentra la Casa Fernando Fader-, San Pedro Norte y Cañada del Río Pinto. Muchos de sus habitantes aún se dedican a la producción de artesanías de madera, cuero y cerámica que el visitante puede disfrutar, así como la gastronomía y el folclore. En Cerro Colorado se encuentra uno de los centros más importantes de pintura rupestre del país, y se destaca la Casa Museo de Atahualpa Yupanqui, que se encuentra en un entorno natural que explica muchas de sus letras.

Villa Tulumba

→ **Destino**
Incipiente

→ **Población**
Hasta 15.000 habitantes

→ **Atractivos dominantes**
Cultural

A) DATOS BÁSICOS

Es una localidad y municipio del centro-norte de la provincia, cabecera del departamento de Tulumba. Entre callecitas empedradas, farolas y antiguas casonas de los siglos XVIII y XIX, Villa Tulumba es un museo a cielo abierto detenido en el tiempo, reflejando la época de las colonias. Se trata de uno de los pueblos más antiguos de Córdoba.

Atractivos naturales

Se destacan el río Suncho y la Laguna del Molle, con sus balnearios.

Atractivos culturales

La capilla Nuestra Señora del Rosario de Tulumba de 1882 destaca por contener la imagen de la tricenaria Virgen del Rosario, patrona de la localidad. Además, posee el Cristo articulado de rostro mestizo y un antiguo tabernáculo tallado en madera. Se trata de una verdadera obra de arte, realizada por los pueblos originarios de las misiones del Guayrá para la Compañía de Jesús de Córdoba. Esta capilla posee una trascendencia única: fue Fray Mamerto Esquiú quien colocó la piedra basal. Pegados a la iglesia pueden observarse los restos de la antigua capilla del siglo XVII y un moderno centro de interpretación del Camino Real. En el corazón del casco histórico se destacan las Cuatro Esquinas, la Calle Real y la casa de la familia Reynafé. Uno de los paseos clásicos en esta comuna es llegar hasta la Ermita del Cerro.

B) ACCESO

Se accede por la Ruta Nacional N°9 y la Ruta Provincial N°16, ambas pavimentadas. Con respecto al transporte terrestre son varias las

empresas de ómnibus que llegan a la localidad desde la Ciudad de Córdoba. El aeropuerto más cercano es el Aeropuerto Ingeniero Aeronáutico Ambrosio Taravella de la Ciudad de Córdoba a 141 km.

C) ALOJAMIENTO

Posee 4 establecimientos habilitados, entre hostería, apart hotel, cabañas y hotel.

D) GASTRONOMÍA

Tiene 8 establecimientos habilitados.



E) INFORMACIÓN

No cuenta con agencias de viajes habilitadas, pero sí tiene una oficina de información turística.

F) SERVICIOS COMPLEMENTARIOS

Posee servicio de internet y hospital. No posee cajeros automáticos, ni estaciones de servicio.

G) VECTORES DE INVERSIÓN

Vector	Descripción
 Gastronomía	Establecimientos con oferta de platos típicos, donde resalten los productos regionales
 Alojamiento	Hoteles 3 estrellas y cabañas



Región de Ansenuza

La Región de Ansenuza se encuentra ubicada al noreste de la provincia y ocupa la zona de influencia de la Laguna de Ansenuza o Mar Chiquita. La protagonista más importante de esta área turística es la Laguna Mar Chiquita, una laguna de agua salada de 6 mil kilómetros de extensión, que constituye uno de los humedales salinos más grandes de Latinoamérica y del mundo.

El atractivo turístico más importante es Parque Nacional Ansenuza, cuya laguna recibe los afluentes del río Suquía, el río Xanaes y el río Petri. El ecosistema, que se distingue por la presencia de una variada y abundante flora y fauna autóctonas, con más de 350 especies de aves, ha sido declarado Sitio RAMSAR, dentro de una categoría internacional de sitios de conservación de especies de aves acuáticas. Este ambiente posibilita la realización de actividades de ecoturismo, principalmente avistaje de aves.

Se pueden ver 3 especies de flamencos, gaviotas, patos, aves playeras migratorias y otras especies de aves de ambientes acuáticos. A estas propuestas se suman alternativas como la pesca de pejerrey, deportes náuticos, excursiones guiadas, safaris fotográficos, paseos nocturnos y actividades vinculadas al turismo salud, que aprovechan las propiedades minerales del agua, como fangoterapia y masajes relajantes.

Para los visitantes interesados en los recorridos culturales, la región ofrece la oportunidad de conocer, entre otros atractivos, el Museo Histórico de la localidad de La Para, la centenaria Iglesia de la Virgen de la Asunción ubicada en Marull, el Museo Aníbal Montes de la ciudad de Miramar, que propone interesantes ciclos y muestras de arte, y uno de los museos más importantes de la región: el emblemático Museo Gran Hotel Viena.

La Región de Ansenuza está comprendida por los municipios de Altos De Chipión, Balnearia, Brinkmann, Colonia Vignaud, La Paquita, La Para, Las Arrias, Marull, Miramar, Morteros, Sebastián Elcano y Seeber.





Reserva Provincial Laguna Mar Chiquita - Futuro PN Ansenuza

La Laguna Mar Chiquita o Mar de Ansenuza es uno de los lagos salados más extensos de Sudamérica y un paisaje completamente diferente al de las sierras cordobesas. Este Sitio RAMSAR y Sitio de la Red Hemisférica de Reservas para Aves Playeras, próximo a declararse Parque Nacional, es muy buscado por su atractivo para observadores y fotógrafos de aves: alberga las colonias de flamencos más grandes de Argentina, con decenas de miles de parejas del Flamenco Austral, la mayor concentración en Sudamérica, a las que se suman otras 370 especies de aves.

La laguna también es ideal para el descanso, la pesca y los deportes acuáticos. Varias localidades funcionan como base y puertas de acceso. La más conocida es la de Miramar de Ansenuza, donde se encuentra la mayor oferta de hotelería y servicios que incluyen hasta tratamientos de spa.

Además de ser uno de los más relevantes centros vacacionales y de descanso de la región, la ciudad cuenta con un legado histórico contemporáneo para complementar este sitio natural con el pasado reciente. La propuesta cultural incluye museos que permiten entender el origen de esta particular laguna; el Museo de Fotografía Dante Marchetti para conocer la historia del pueblo; y el Museo Gran Hotel Viena, uno de los sitios más visitados por su pasado alemán y símbolo de las consecuencias de la gran inundación de fines de la década del 70.

Miramar



Destino
Emergente



Población
Hasta 15.000
habitantes



**Atractivos
dominantes**
Natural

A) DATOS BÁSICOS

Es una población ubicada en el noreste de la provincia, en el departamento San Justo, sobre la costa sur de la Laguna de Mar Chiquita. Es una de las maravillas naturales y uno de los humedales salinos más grandes del mundo.

Atractivos naturales

El principal atractivo es la Laguna de Ansenzuza o Mar Chiquita, el segundo mar de sal más grande de Sudamérica después del Lago Titicaca. Es una laguna endorreica de elevada salinidad con una superficie variable, que puede rondar los 8.000 km². Es la mayor superficie lacustre de Argentina y la 4^o más grande de Sudamérica. Gran parte de este mar interior forma parte del Área Natural Protegida Bañados del Río Dulce y Laguna de Mar Chiquita, futuro parque nacional.

Atractivos culturales

Se destaca el Museo Gran Hotel Viena, una de las construcciones más reconocidas de Miramar que data de los años cuarenta. Cada uno de los sectores del antiguo hotel: el comedor, la cocina y cada uno de sus pisos guardan anécdotas de un trasfondo político propio de la Segunda Guerra Mundial, entremezclado con relatos de fantasmas. Existe una intervención artística de Jorge Martín, donde el paisaje real que se ve por la ventana se refleja en una de las habitaciones. Fue uno de los hoteles más importantes de la provincia, pero durante la inundación que comenzó en 1977 fue seriamente afectado en su estructura y quedó abandonado. Otro atractivo del destino es el Museo Científico de Ciencias Naturales Aníbal Montes, que exhibe información sobre las principales etnias que vivieron en la zona y la megafauna presente en este humedal. También se puede visitar el Museo Fotográfico Dante Marchetti, con más de 2.000 fotografías y videos del lugar.

B) ACCESO

Se accede por la Ruta Provincial N°3 y la Ruta Provincial N°17, ambas pavimentadas. El aeropuerto más cercano es el Aeropuerto Internacional Ingeniero Aeronáutico Ambrosio Taravella de la ciudad de Córdoba a 199 km.

C) ALOJAMIENTO

Posee 32 establecimientos habilitados, entre hosterías, cabañas, apart hoteles, hoteles y hospedajes.

D) GASTRONOMÍA

Tiene 19 establecimientos habilitados.



E) INFORMACIÓN

Hay una agencia de viajes habilitada, prestadores de turismo de naturaleza y una oficina de información turística.

F) SERVICIOS COMPLEMENTARIOS

Tiene servicio de internet, estaciones de servicio, cajero automático y establecimientos de salud.

G) VECTORES DE INVERSIÓN

Vector	Descripción
 Gastronomía	Establecimientos con oferta de platos típicos, donde resalten los productos regionales
 Otros	Turismo de Reuniones / MICE



Región Noroeste

La Región Noroeste constituye un importante patrimonio natural y cultural, donde la acción del hombre ha dejado valiosos testimonios. Es ideal para disfrutar de actividades al aire libre: trekking, paseos en carruajes antiguos, observación de fauna, caminatas y cabalgatas.

Entre los atractivos naturales de la región se destacan dos importantes obras hídricas, el Dique Cruz del Eje, junto a la ciudad del mismo nombre, y el Dique Pichanas, ubicado en las cercanías de Villa de Soto, adecuados para la práctica de pesca y deportes náuticos como *windsurf*, kayak, canotaje y remo. El Parque Nacional Traslasierra, Los Volcanes de Pocho, el Parque Natural Provincial y Reserva Forestal Natural “Chancaní”, refugio para diversas especies y donde es posible realizar actividades como observación de fauna, caminata y cabalgatas en el marco de las sierras y las pampas altas de la región invitan a disfrutar de un turismo en la naturaleza. Cabe destacar también la presencia de Los Túneles, obra vial relevante por su valor técnico y paisajístico, ubicada en el oeste del departamento Pocho, en las estribaciones de la Sierra de Pocho hacia los llanos del oeste, siendo parte integrante del Camino de los Túneles y los Volcanes.

Con respecto a los atractivos culturales es posible visitar su valioso patrimonio cultural conformado por la Estancia Jesuítica La Candelaria, integrante del sitio de Patrimonio de la Humanidad “Manzana y Estancias Jesuíticas de Córdoba”, las iglesias de Cruz del Eje, Soto y La Higuera, y las capillas de Salsacate, Las Palmas, Pocho y La Playa, entre otros hitos históricos patrimoniales, que testifican la importancia de la zona en momentos históricos pasados. El importante patrimonio arqueológico está presente en el sector de Charquina en la Sierra de Guasapampa, y muestra pictografías aborígenes anteriores a la conquista hispana. Las antiguas explotaciones mineras en La Bismutina, La Argentina y el antiguo distrito de Guaico, así como en la zona de Ciénaga del Coro y La Playa, dan cuenta de la importancia económica que la región tuvo en el pasado.

Se puede participar de atractivos festivales populares donde se rinde homenaje a las más arraigadas tradiciones, además de formar parte de las convocantes fiestas patronales celebradas en cada poblado a lo largo de todo el año. Asimismo, esta zona se distingue por sus sabores tradicionales, donde se destacan el cabrito y las empanadas. Presenta además una amplia gama de productos regionales, como el aceite de oliva, licores artesanales, miel, mermeladas, hierbas serranas y el tradicional pan casero. También se puede disfrutar de las artesanías de la región, donde se distinguen los objetos elaborados con fibra de palma caranday, piedra y cuero.

La Región Noroeste está comprendida por los municipios de Cruz del Eje, El Brete, Salsacate, San Carlos Minas, San Marcos Sierras, Serrezuela y Villa de Soto.

Con respecto a las comunas de la región son: Alto de los Quebrachos, Bañado de Soto, Chancaní, Ciénaga del Coro, Cruz de Caña,

El Chacho, Estancia de Guadalupe, Guanaco Muerto, Guasapampa, La Batea, La Higuera, La Playa, Las Cañadas, Las Palmas, Las Playas, Los Chañaritos, Los Talaes, Media Naranja, Paso Viejo, San Gerónimo, Tala Cañada, Talaini, Tuclame y Villa de Pocho.



Valle de Punilla

Partiendo de la Ciudad de Córdoba por la Ruta Nacional N°20 y luego retomando por la Autopista Justiniano Allende Posse se accede a una de las regiones turísticas más tradicionales de la Argentina. Comienza en la histórica Villa Carlos Paz, en la que en temporada tiene expresiones culturales y teatrales en sus calles y teatros. Desde este centro neurálgico se accede por la Ruta Nacional N°38 a localidades tradicionales que cuentan con una impronta arquitectónica, histórica y cultural característica, que combinan museos, edificaciones reconocidas, teatros, artesanías, paseos culturales y gastronomía. Entre los principales sitios se encuentran: Biale Massé, con su capilla San Plácido y el histórico horno de cal; el paseo urbano de Capilla del Monte y su calle techada; Cosquín, que cuenta con la Plaza Nacional del Folclore y año tras año se realiza el Festival Nacional del Folclore; el Festival de Rock

en San Roque; Huerta Grande con su reserva arqueológica; La Cumbre, que cuenta con sitios históricos como la casa de Mujica Láinez y otras obras arquitectónicas relevantes resultado de haber sido un importante centro receptor de inmigración europea; La Falda y su Hotel Edén, declarado Monumento Histórico Nacional; o bien Valle Hermoso y los característicos chalets de la década del 40 y el cine Valle de la Castellana, adjudicado al arquitecto Salamone.

Entre las Sierras Grandes y las Sierras Chicas, esta área repleta de ríos, balnearios, cascadas y senderos invita a cada turista a descubrir la magnífica belleza serrana. En toda la región es posible realizar actividades de turismo activo como caminatas, cabalgatas y *rappel*. Punilla alberga también cinco diques muy importantes en los cuales se puede pescar y practicar deportes náuticos a vela y a motor.

Las ciudades más conocidas son: Villa Carlos Paz, Capilla del Monte (cercana al cerro Uritorco), La Falda, Cosquín, Huerta Grande y La Cumbre.



Reserva Natural Chancaní, Volcanes de Pocho y Túneles de Tanninga

La Pampa de Pocho esconde algunos de los atractivos menos conocidos de Córdoba: los curiosos Volcanes de Pocho, uno de los paisajes más sorprendentes de la provincia, la Reserva Natural Chancaní, un refugio para más de 200 aves y donde es posible recorrer varios senderos y, los Túneles de Tanninga, una ruta escénica con increíbles vistas a la Quebrada de Mermela y a los llanos riojanos.

Cruz del Eje



Destino
Incipiente



Población
Entre 15.000
y 100.000 habitantes



Atractivos
dominantes
Cultural

A) DATOS BÁSICOS

La ciudad de Cruz del Eje es la cabecera del departamento homónimo. Se encuentra al noroeste de la provincia, entre las Sierras de Córdoba y la desértica gran depresión de las Salinas Grandes. La ciudad se constituye como el mayor centro productor provincial de aceituna y desarrollador industrial del aceite comestible asociado.

Atractivos naturales

Se destaca el Dique Cruz del Eje con 40 metros de alto. Actualmente el embalse es utilizado para riego, y además es reconocido por sus excelentes condiciones para la pesca deportiva de pejerrey, carpa y dientudo. También se pueden practicar deportes náuticos con o sin motor, y cuenta con playas de arenas blancas.

Atractivos culturales

En su casco céntrico, se pueden visitar la Iglesia Santa Rosa de Lima, la Catedral Nuestra Señora del Carmen y la Casa Museo del expresidente Arturo Illia, declarada Monumento Histórico Nacional. En el Museo Ferroviario hay veinte vagones y algunas locomotoras históricas, como la de vapor de trocha angosta del Tren Presidencial que transportaba en su momento a Hipólito Yrigoyen y a Eva Perón. A 72 kilómetros del municipio de Cruz del Eje, organizada por la Compañía de Jesús a partir de 1683, la Estancia La Candelaria se destaca como establecimiento rural ganadero. Con una extensión de 300.000 hectáreas, en ella los jesuitas se dedicaron a la cría de mulas, las cuales destinaban al negocio de bienes con el Alto Perú. Declarada Monumento Histórico Nacional y Provincial, y Patrimonio de la Humanidad por la UNESCO, es un atractivo imperdible para conocer el noroeste de la provincia. Uno de los circuitos favoritos para emprender es el Camino del Olivo, un imperdible

recorrido por las diversas fábricas de aceite de oliva de la zona. Vinculada a este producto también se destaca la Fiesta Nacional del Olivo.

B) ACCESO

Se accede por la Ruta Nacional N°38 y la Ruta Provincial N°16, ambas pavimentadas. El aeropuerto más cercano es el Aeropuerto Ingeniero Aeronáutico Ambrosio Taravella de la Ciudad de Córdoba a 138 km.

C) ALOJAMIENTO

Posee 5 establecimientos habilitados, entre hoteles y hospedajes.

D) GASTRONOMÍA

Tiene 20 establecimientos habilitados.



E) INFORMACIÓN

Hay una agencia de viajes habilitada y una oficina de información turística.

F) SERVICIOS COMPLEMENTARIOS

Tiene servicio de internet, estaciones de servicio, cajero automático y establecimientos de salud.

G) VECTORES DE INVERSIÓN

Vector	Descripción
 Gastronomía	Establecimientos con oferta de platos típicos, donde resalten los productos regionales
 Alojamiento	Hoteles 3 estrellas y <i>glampings</i>



Región Sierras del Sur

La Región Sierras del Sur está ubicada entre las últimas estribaciones de las Sierras Grandes y la extensa llanura al sur de la provincia. La ciudad de Río Cuarto es el centro de servicios y cultura más importante de la región, dotada de un importante equipamiento e infraestructura de servicios.

En cuanto a los atractivos naturales, esta área puede ser definida como el encuentro de ambientes rurales y serranos, donde se conjugan diferentes paisajes, tradición y aventura. El entorno es ideal para realizar actividades en contacto con la naturaleza.

Con respecto a los atractivos culturales la historia precolombina se plasma a través de pictografías que realizaron, hace cientos de años, los comechingones en el Cerro Intihuasi, considerado como uno de los yacimientos arqueológicos más importantes de la provincia. Achiras abriga construcciones coloniales repletas de leyenda y tradición.

En primer lugar, esta comuna se trató de un punto trascendental en la campaña libertadora que llevó adelante el General José de San Martín. A sólo 5 kilómetros de su poblado, se puede visitar la Posta de Los Nogales, que conserva sus gruesas paredes de adobe originales. A su vez, dentro de su casco central y al costado del Camino Real, se encuentra la Estancia, lugar de asentamiento. También es posible visitar el Museo del Desierto, que conserva el

antiguo asentamiento de frontera del siglo XIX, que cuenta con tres salas y un espacio cultural donde se exhiben la tradición del gaucho, la vida que llevaban los pueblos comechingones y la identidad mixta de la localidad. Respecto a la gastronomía regional, esta comuna ofrece una gran variedad de platos locales, entre los que se destacan el loco y el lechón a la pizza. También, es protagonista por sus chacinados, dulces, mermeladas caseras y pastelería.

Río Cuarto posee un amplio desarrollo comercial y es uno de los principales centros de actividad cultural e intelectual de la región. Cuenta con una Universidad Nacional, la segunda creada en el territorio de Córdoba. Su amplio crecimiento urbano, cantidad de edificios históricos y una intensa vida nocturna hacen que Río Cuarto sea conocida como El Imperio del Sur. Esta localidad propone innumerables actividades que permiten surcar los senderos de las Sierras del Sur a pie, a caballo o en excursiones en 4x4.

En Villa El Chacay se pueden conocer lugares que fueron habitados por los antiguos pobladores de Córdoba, los comechingones, quienes dejaron aquí variados testimonios de su presencia. En Las Albahacas se puede visitar la capilla Nuestra Señora del Carmen, además de tres grutas: de la Virgen de Fátima, de la Virgen del Carmen y de la Virgen del Rosario de San Nicolás.

La Región Sierras del Sur está comprendida por los municipios de Achiras, Alpa Corral, Berrotarán, Río Cuarto y Río De Los Sauces. Con respecto a las comunas, son: Las Albahacas y Villa El Chacay.

Para este trabajo de la Región Sierras del Sur se describe la información turística de la ciudad de Río Cuarto.



Valle de Traslasierra

Unido a la Ciudad de Córdoba por increíbles rutas escénicas que atraviesan las Sierras Grandes, el Valle de Traslasierra es un destino que espera a los visitantes con muchas opciones para el descanso y el turismo aventura. Atravesada por numerosos ríos y arroyos, cuenta con algunos embalses donde se pueden practicar deportes náuticos como windsurf, kayak, canotaje, remo y pesca, arroyos para descansar en verano y pequeños senderos y rincones para disfrutar el bosque serrano.

Se trata de un conjunto de ciudades y pueblos que combinan la vida rural, la gastronomía y las artesanías con sitios históricos relevantes para la región. Las ciudades de Villa Dolores y Mina Clavero constituyen los centros urbanos más destacados, por lo que cuenta con una variada oferta destinada al visitante. Le siguen las localidades de Nono, Villa Cura Brochero -en la que se destaca el Parque Temático Cura Brochero-, Las Rabonas, Los Hornillos, Villa de las Rosas, Las Tapias, San Javier, Yacanto, Luyaba y La Paz. Es posible en alguna de estas localidades encontrar antiguas iglesias, almacenes de campo y pulperías que recuerdan el modo de vida de fines del siglo XIX. A pie o a caballo, se pueden recorrer las calles de tierra, ranchos de adobe y la arquitectura de casonas de estilo inglés del siglo XIX. En este recorrido se puede disfrutar de los sabores, la gastronomía y la tranquilidad de los modos de vida de estos pequeños poblados que se emplazan en un paisaje donde la belleza natural es la protagonista.

Las ciudades de Villa Dolores y Mina Clavero son los destinos más buscados por los viajeros.



Parque Nacional Quebrada del Condorito

A pocos kilómetros de los destinos más visitados de la provincia de Córdoba, sobre el camino de las altas cumbres por la Ruta Provincial N°34, este increíble parque nacional es la oportunidad ideal para disfrutar de la magia de las montañas cordobesas y, sobre todo, de vivir encuentros cercanos con cóndores, las aves voladoras más grandes del mundo. El parque resguarda la famosa Quebrada del Condorito, un profundo cañadón de 800 metros en donde los cóndores descansan y anidan. Verlos de cerca y sentir el viento de sus alas sobre nuestras cabezas es una experiencia inolvidable.



Circuito de los Grandes Lagos - Valle de Calamuchita

Al suroeste de la Ciudad de Córdoba, por la Ruta Provincial N°5 y entre históricos diques, se ubican localidades que permiten interiorizarse en la cultura regional, su arquitectura, las artesanías y gastronomía. La combinación de influencias migratorias de distintos períodos le da a la región una característica única, en la que las costumbres criollas se complementan con las influencias centro europeas. Los pueblos y ciudades que se destacan son: **Almafuerte**, que tiene la antigua estación del ferrocarril en que está el Museo Antropológico, el Canal Molina y la Iglesia San Pedro; **Amboy**, donde se recuerda el nacimiento de Vélez Sarsfield; **Embalse**, que se caracteriza por ser un centro de desarrollo tecnológico a nivel nacional en el que se encuentran la Central Nuclear y la Estación Hidrobiológica Fitz Simon, además del Museo Nacional Eva Perón y el Museo Municipal Juan Carlos Alba

Posse; La Cruz, con su iglesia del siglo XVIII declarada Monumento Histórico Nacional; **La Cumbrecita**, un pueblo entre las sierras con una fuerte presencia migratoria que invita a probar la gastronomía y recorrer sus calles y museos; **Santa Rosa de Calamuchita**, un pueblo de impronta colonial que permite sumergirse en la cultura y gastronomía de la región; **Los Reartes**, que tiene un casco céntrico e histórico en donde se destacan casonas coloniales de mediados del 1700 y una de las capillas más antiguas de la región: **Inmaculada Concepción**; y **Villa General Belgrano**, donde la gastronomía se destaca por ser una conjunción de sabores -debido a la impronta inmigratoria- y un lugar en el que año tras año se realiza la **Fiesta Nacional de la Cerveza**.

Esconde también al sur una sucesión de embalses conocidos como “los Grandes Lagos”, ideales para practicar pesca recreativa de especies como pejerrey, tararira y carpa y realizar deportes acuáticos como navegación a vela y motor, *kitesurf*, kayak y moto de agua.

Más de 20 localidades forman parte del Valle de Calamuchita y varias cuentan con opciones para disfrutar de la naturaleza.





Cerro Champaquí

Con 2.790 msnm, el Cerro Champaquí es el más alto de la provincia de Córdoba y una de sus maravillas naturales. Aquí habitan especies endémicas de flora y fauna, únicas a nivel mundial. Al este se ubica el Valle de Calamuchita y al oeste el Valle de Traslasierra, y se puede ascender al cerro desde varias localidades. El “Champa” representa un desafío para los viajeros que se introducen al montañismo, y un destino imperdible para los amantes de la montaña y el *trekking*.

Río Cuarto



Destino
Emergente



Población
Más de 100.000
habitantes



**Atractivos
dominantes**
Cultural

A) DATOS BÁSICOS

Es la ciudad cabecera del departamento homónimo, y está situada en el oeste de la Pampa Húmeda, en una penillanura al este de la Sierra de Comechingones, a orillas del río del cual tomó el nombre, el Cuarto, conocido también como Chocancharava.

Atractivos naturales

Río Cuarto representa una localización estratégica muy importante por sus cercanías a las Sierras del Sur de Córdoba. Se pueden visitar las costas de Río Cuarto, el Parque Sarmiento y el Parque Ecológico Urbano, destinado a la rehabilitación de animales salvajes en peligro.

Atractivos culturales

Uno de sus atractivos es el Museo Histórico Regional, que conserva patrimonio tangible e intangible. Estos muros fueron sede de la Comandancia de las Fronteras de Córdoba, San Luis y Mendoza, ejercida por el general Julio A. Roca. También fueron domicilio particular del coronel Lucio V. Mansilla. La casona, declarada Monumento Histórico Nacional en 1975, es sede del Museo Regional desde su fundación en 1981. Por otro lado, se puede visitar el Museo Tecnológico Aeroespacial del Área Material Río IV, que cuenta con tres muestras permanentes: historia y evolución del Área Material Río IV, historia de la aviación en el mundo y el estudio científico de las capas de la atmósfera. Asimismo, se destaca, de manera especial, lo referido a la actividad espacial. En la antigua Estación de Ferrocarril se ubica el Centro Cultural del Andino integrado por: el Museo del Riel, la Galería de Artistas Argentinos, la Sala Alberto Pinto y el Archivo Histórico Municipal. Otros atractivos para visitar son la Iglesia Catedral,

el Palacio Municipal, la Iglesia San Francisco, el Teatro Municipal, el Teatrino de la Trapalanda y el Centro Cultural Viejo Mercado.

B) ACCESO

Se accede por la Ruta Nacional N°36, la Ruta Nacional N°8, la Ruta Nacional N°158 y la Ruta Provincial N°30, todas pavimentadas. Cuenta con el Aeropuerto de Río Cuarto, que posee vuelos regulares, y el Aeropuerto Internacional Ingeniero Aeronáutico Ambrosio Taravella de la ciudad de Córdoba a 213 km.

C) ALOJAMIENTO

Posee una oferta de alojamiento compuesta por 31 establecimientos habilitados, entre hoteles, hosterías y *hostels*.

D) GASTRONOMÍA

Tiene 22 establecimientos habilitados.

E) INFORMACIÓN

Existen 33 agencias de viajes habilitadas, prestadores de turismo de naturaleza y oficina de información turística.

F) SERVICIOS COMPLEMENTARIOS

Hay servicio de internet, estaciones de servicio, cajeros automáticos, y establecimientos de salud.

G) VECTORES DE INVERSIÓN

Vector	Descripción
Gastronomía	Establecimientos con oferta de platos típicos, donde resalten los productos regionales
Alojamiento	Hoteles 3 estrellas y <i>glampings</i>
Otros	Turismo de reuniones / MICE.





**Turismo en
Argentina**



**Secretaría de Turismo,
Ambiente y Deportes**
Vicejefatura de Gabinete del Interior

**Subsecretaría
de Turismo**