



PARANÁ	2.64
DIAMANTE	3.02
SAN MARTÍN	2.70
ROSARIO	2.51
VILLA CONSTITUCIÓN	1.87
SAN NICOLAS	1.65
RAMALLO	1.56
SAN PEDRO	1.32







**SUBSECRETARÍA DE PUERTOS Y VÍAS NAVEGABLES**  
**DIRECCIÓN NACIONAL DE CONTROL DE PUERTOS Y VÍAS NAVEGABLES**  
**RÍO DE LA PLATA - RÍO PARANÁ**  
**ruta de ULTRAMAR**

PROFUNDIDADES MÍNIMAS DÍA: 03 de Enero de 2025

KM DESDE	KM HASTA	DENOMINACIÓN (Afectado a Régimen de Mareas)	KM CRÍTICO APROX.	ANCHO CANAL (m)	PROF. AL CERO (m)	OBSERVACIONES	FECHA ÚLTIMO RELEVAMIENTO
<b>RÍO DE LA PLATA</b>							
239.1	121.0	CANAL PUNTA INDIJO	148.4	100	-10.50	 (E) Ambas Margenes reducidas 5m entre Km 149,0 y 153,0	24y25/04/2024
121.0	81.0	CANAL INTERMEDIO	113.2	100	-10.50		12/11/2024
81.0	57.0	PASO BANCO CHICO	77.5	100	-10.50		06/11/2024
57.0	37.0	RADA EXTERIOR	52.4	100	-11.50		05/11/2024
37.0	12.0	CANAL BROWN	13.0	100	-10.60		04/11/2024
12.0	42.0	CANAL ING. EMILIO MITRE	36.5	100	-10.60		31/10y01/11/2024
42.0	46.3	CANAL ING. EMILIO MITRE	42.6	100	-13.10		31/10/2024
46.3	49.8	CANAL ING. EMILIO MITRE	47.2	100	-10.80		31/10/2024
<b>RÍO PARANÁ DE LAS PALMAS</b>							
49.8	58.4	ISLA LUCHA	50.4	140	-11.00		17y18/12/2024
58.4	84.8	EV. ISLA LUCHA / TORDILLO	61.2	124	-11.70		17/12/2024
84.8	86.9	VUELTA DEL TORDILLO	86.1	165	-11.60		16/12/2024
86.9	88.6	EV. TORDILLO / HINOJO	88.0	184	-11.90	M.I. reducida 16m en el Km 88,0	16/12/2024
88.6	90.4	VUELTA DEL HINOJO	89.6	220	-13.80		16/12/2024
90.4	92.2	EV. HINOJO / CAMPANA	91.9	177	-11.70		16/12/2024
92.2	99.0	VUELTA CAMPANA	94.4	165	-11.90		13/12/2024
99.0	99.7	EV. CAMPANA / VUELTA DEL ESTE	99.1	166	-11.40		13/12/2024
99.7	103.5	VUELTA DEL ESTE	101.1	256	-11.60		24/10/2024
103.5	112.4	EV. DEL ESTE / LOS BARBONES	103.7	198	-11.30		23/10/2024
112.4	121.3	VUELTA DE LOS BARBONES	120.0	205	-11.70		23/10/2024
121.3	125.0	EV. BARBONES / SAN ANTONIO	121.4	184	-12.40		22/10/2024
125.0	128.0	VUELTA SAN ANTONIO	126.0	238	-11.50		21/10/2024
128.0	128.9	EV. SAN ANTONIO / AB.LAS LIMAS	128.9	166	-15.50		21/10/2024
128.9	132.0	VUELTA ABAJO LAS LIMAS	131.6	188	-11.60		10/12/2024
132.0	133.7	VUELTA LAS LIMAS	132.8	214	-11.80		10/12/2024
133.7	134.5	EV. LAS LIMAS / DEL PELADO	133.8	200	-13.40		10/12/2024
134.5	137.1	VUELTA DEL PELADO	136.0	223	-11.40		10/12/2024
137.1	139.3	EV. DEL PELADO / LOS PATOS	138.9	137	-11.50		09/12/2024
139.3	146.5	VUELTA LOS PATOS	139.8	175	-11.30		10/12/2024
146.5	157.0	CANCHA LARGA	151.0	150	-11.70	 (B)	06y09/12/2024
157.0	159.3	ZANJA MERCADAL	157.8	210	-12.00		06/12/2024
159.3	173.7	ANGOSTURA DE LA ISLETA	164.8	166	-11.20		05/12/2024
173.7	175.3	ANGOSTURA DE LA BASE	174.3	172	-11.70		04/12/2024
175.3	180.4	BIFURCACION	176.2	155	-12.00		04/12/2024
<b>RÍO PARANÁ</b>							
234.1	276.0	EP. BIFURCACION/AB.LOS RATONES	258.9	106	-11.80	M.D. reducida 10m en el Km 258,9	02y03/12/2024

KM DESDE	KM HASTA	DENOMINACIÓN	KM CRÍTICO APROX.	ANCHO CANAL (m)	PROF. AL CERO (m)	ALT. HIDROM. (m)	PROF. EFECTIVA (m)	OBSERVACIONES	FECHA ÚLTIMO RELEVAMIENTO
276.0	281.3	EP. BIFURCACION / AB.LOS RATONES	276.5	100	-10.50	1.32	11.82	M.D. reducida 16m en el Km 276,5	20/12/2024
281.3	290.3	ABAJO LOS RATONES B.D.	283.8	165	-10.60	1.36	11.96		20/12/2024
290.3	292.5	EP. AB.LOS RATONES / LOS RATONES	292.5	116	-12.00	1.40	13.40		20/12/2024
292.5	296.4	LOS RATONES	294.7	116	-10.30	1.41	<b>11.71</b>		19/12/2024
296.4	308.5	EP. LOS RATONES / ARRIBA OBLIGADO	307.6	116	-11.20	1.47	12.67		18y19/12/2024
308.5	313.0	ARRIBA OBLIGADO	312.0	116	-10.40	1.50	11.90		18/12/2024
313.0	314.9	EP. ARRIBA OBLIGADO/LAS HERMANAS B.D	313.0	116	-15.90	1.50	17.40		18/12/2024
314.9	325.8	LAS HERMANAS B.D.	322.2	116	-10.40	1.51	11.91		19/12/2024
325.8	330.2	EP. LAS HERMANAS B.D/ CORT. ISLA NUEVA	325.7	116	-11.20	1.53	12.73		16/12/2024
330.2	344.0	CORTADA ISLA NUEVA	340.0	116	-10.40	1.60	12.00		16/12/2024
344.0	351.3	EP.CORTADA ISLA NUEVA / YAGUARON	349.5	116	-10.80	1.66	12.46		16/12/2024
351.3	358.8	YAGUARON	354.2	116	-10.00	1.72	11.72		15/12/2024
358.8	380.9	EP. YAGUARON / PARAGUAYO	374.5	116	-10.80	1.96	12.76		14y15/12/2024
380.9	392.2	PARAGUAYO	391.1	116	-10.40	2.18	12.58		13/12/2024
392.2	398.4	EP. PARAGUAYO / AB. ALVEAR	392.2	116	-10.30	2.19	12.49		13/12/2024
398.4	400.4	ABAJO ALVEAR	399.2	116	-10.00	2.29	12.29		17/10/2024
400.4	403.4	EP. AB. ALVEAR/ALVEAR	401.0	116	-10.10	2.31	12.41		18/10/2024
403.4	408.7	ALVEAR	403.6	116	-9.60	2.34	11.94		11/12/2024
408.7	412.7	EP. ALVEAR/C. MUELLES PTO. ROSARIO	409.1	116	-10.10	2.42	12.52		11/12/2024
412.7	418.5	C.MUELLES PUERTO ROSARIO	416.1	200	-9.80	2.51	12.31		09/12/2024
418.5	428.8	EP. C.DE LOS MUELLES / BORGHI	428.0	116	-9.50	2.58	12.08		11/12/2024
428.8	438.9	BORGHI	436.0	116	-9.80	2.63	12.43		06/12/2024
438.9	448.7	EP. BORGHI/BELLA VISTA	447.1	116	-9.20	2.69	11.89		10/12/2024
448.7	452.1	BELLA VISTA	448.9	116	-10.10	2.70	12.80		06/12/2024
452.1	462.6	EP. BELLA VISTA / COPELLO	452.4	116	-9.90	2.72	12.62		05/12/2024
462.6	465.2	COPELLO	464.5	116	-9.70	2.76	12.46		05/12/2024
465.2	470.0	EP. COPELLO/ AB. CORRENTOSO	465.8	116	-10.30	2.77	13.07		03y04/12/2024
470.0	472.3	EP. COPELLO/ AB. CORRENTOSO	472.3	116	-7.00	2.79	9.79		03y04/12/2024
472.3	475.3	ABAJO CORRENTOSO	474.9	116	-5.90	2.80	8.70		03/12/2024
475.3	490.5	EP. AB. CORRENTOSO / PARANACITO	479.6	116	-6.50	2.82	9.32		02y03/12/2024
490.5	494.5	PARANACITO	493.4	116	-6.30	2.87	9.17		26/11/2024
494.5	500.0	EP. PARANACITO / ISLA CAMPO RICO	499.9	116	-4.70	2.90	7.60		26/11/2024
500.0	501.1	ISLA CAMPO RICO	500.2	116	-4.60	2.90	7.50		26/11/2024
501.1	503.0	ISLA CAMPO RICO / TACUANI	502.6	116	-5.40	2.91	8.31		26/11/2024
503.0	521.6	TACUANI	505.3	106	-4.40	2.92	7.32	M.D. reducida 10m en Km 505,3	25/11/2024
521.6	531.6	ABAJO DIAMANTE	529.6	116	-4.50	3.01	7.51		29/11/2024
531.6	542.2	LOS CHIVOS	532.0	116	-4.00	3.02	<b>7.02</b>		22/11/2024
542.2	553.2	RAIGONES	552.6	116	-5.80	2.91	8.71		22/11/2024
553.2	564.4	EP. RAIGONES/PARACAO	558.5	116	-7.10	2.88	9.98		21/11/2024
564.4	568.8	PARACAO	565.5	116	-6.40	2.84	9.24		21/11/2024
568.8	571.8	EP. PARACAO / ANIMAS	570.8	116	-8.90	2.81	11.71		20/11/2024
571.8	574.5	ANIMAS	573.7	106	-4.30	2.79	7.09	M.I. reducida 10m entre km 573,3 y km 574,1	20/11/2024
574.5	578.7	EP. ANIMAS / TRAGADERO	578.4	116	-4.70	2.77	7.47		20/11/2024
578.7	584.0	TRAGADERO	581.4	116	-5.50	2.75	8.25		19/11/2024
584.0	587.7	COLASTINÉ	585.1	60	-4.30	2.73	7.03		19/11/2024

446.0	455.2	CANAL SAN MARTÍN	451.5	116	-10.10	2.71	12.81	Canal Secundario	10/12/2024
-------	-------	------------------	-------	-----	--------	------	-------	------------------	------------

-  (A) DRAGA TACOLA- OPERANDO (FIG)\*
-  (D) DRAGA ORTELIUS - DESMOVILIZADA
-  (B) DRAGA A.DE ABUQUERQUE - OPERANDO
-  (E) DRAGA GIOVANNI VENTURI - OPERANDO
-  (C) DRAGA PINTA - OPERANDO \*(LRI)
-  (F) DRAGA NIÑA - OPERANDO (FIG)\*

\* FIG (Figuera), \* LRI (Los Ratones Brazo Izquierdo)