



















### Leyenda

 S1DP_ASC	 S2DP_DES	 S4DP_DES	 S5QP_DES	 S9QP_DES
 S1DP_DES	 S2QP_DES	 S4QP_ASC	 S6QP_DES	 S10QP_DES
 S1QP_DES	 S3QP_DES	 S4QP_DES	 S7QP_DES	
 S2DP_ASC	 S4DP_ASC	 S5DP_ASC	 S8QP_DES	

### Abreviaturas

<b>S</b> Stripmap	<b>DES</b> Descendente
<b>TN</b> Topsar Narrow	<b>SP</b> Polarización Simple
<b>TW</b> Topsar Wide	<b>DP</b> Polarización Doble
<b>ASC</b> Ascendente	<b>QP</b> Polarización Cuádruple

Sistema de Referencia de Coordenadas WGS 84 - EPSG 4326

Países del mundo  
"Capa descargada de <http://tapiquen-sig.jimdo.com>. Carlos Efraín Porto Tapiquén. Orogénesis Soluciones Geográficas. Porlamar, Venezuela, 2015."

© 2022 CONAE  
Todos los derechos reservados/All rights reserved