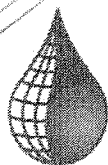


R 057/10



A.PLA | Agencia de Planificación



BUENOS AIRES, 20 DIC 2010

VISTO, el Expediente N° 376/08 del Registro de la AGENCIA DE PLANIFICACIÓN (A.PLA) y,

CONSIDERANDO:

Que el Señor Subsecretario de Recursos Hídricos, Ing. Fabián LÓPEZ, mediante Nota SSRH FL N° 1061 de fecha 29 de abril de 2008 con el objeto de realizar los estudios necesarios para elaborar un plan destinado a integrar los servicios actualmente desvinculados a los servicios a cargo de la empresa AGUA Y SANEAMIENTOS ARGENTINOS SOCIEDAD ANÓNIMA (AySA) solicitó la constitución de una Comisión de Trabajo integrada por el ENTE NACIONAL DE OBRAS HÍDRICAS DE SANEAMIENTO (ENOHSA), la empresa AGUA Y SANEAMIENTOS ARGENTINOS SOCIEDAD ANÓNIMA (AySA), la AGENCIA DE PLANIFICACIÓN (A.PLA) y el ENTE REGULADOR DE AGUA Y SANEAMIENTO (ERAS).

Que, en cumplimiento de lo solicitado, con fecha 12 de Mayo de 2008 esta AGENCIA DE PLANIFICACIÓN (A.PLA) convocó a los organismos mencionados para la conformación de una "Comisión de Estudio para el tratamiento de Servicios Desvinculados" procediendo a nominar cada uno de los Organismos a sus respectivos representantes.

Que a partir de las reuniones realizadas y opiniones vertidas por los integrantes de la Comisión, la empresa AGUA Y SANEAMIENTOS ARGENTINOS SOCIEDAD ANÓNIMA (AySA) elaboró el "PLAN DIRECTOR DE EXPANSIÓN Y



MEJORAS DE LOS SERVICIOS DE AGUA POTABLE Y DESAGÜE CLOACAL - AÑO 0 – AÑO 12 s/IVA – SERVICIOS DESVINCULADOS (NO INCLUYE ASENTAMIENTOS Y VILLAS)” como documento complementario del “PLAN DIRECTOR DE EXPANSIÓN Y MEJORAS DEL SERVICIO” al cual esta Agencia había prestado conformidad mediante Resolución A.PLA N° 40 de fecha 28 de julio de 2009.

Que el Plan mencionado, elaborado para atender a los servicios desvinculados, incluye servicios cuya vinculación cuenta con financiamiento total o parcial a través de obras ya previstas en el Plan Director y otros que requieren obras no contempladas en este, que requerirán provisiones financieras complementarias.

Que dicho Plan fue tratado y aprobado por la Comisión Asesora de la AGENCIA DE PLANIFICACIÓN (A.PLA) en su reunión de fecha 04 de noviembre de 2010.

Que la Comisión de Trabajo oportunamente creada para el estudio de los servicios desvinculados, integrada por el ENTE NACIONAL DE OBRAS HÍDRICAS DE SANEAMIENTO (ENOHSA), la empresa AGUA Y SANEAMIENTOS ARGENTINOS SOCIEDAD ANÓNIMA (AySA), la AGENCIA DE PLANIFICACIÓN (A.PLA) y el ENTE REGULADOR DE AGUA Y SANEAMIENTO (ERAS) también ha prestado conformidad al Plan presentado, sin perjuicio de señalar la necesidad de gestionar oportunamente los recursos que sean necesarios para su concreción en las etapas previstas.

Que la Gerencia de Asuntos Legales ha tomado la intervención que le corresponde.

Que el Directorio de la AGENCIA DE PLANIFICACIÓN (A.PLA) se encuentra facultado para el dictado del presente acto, de acuerdo a lo dispuesto por los



artículos 21 Inciso b), 23, 27 Inciso h), 67 y 68 del Marco Regulatorio aprobado por la Ley N° 26.221

Por ello,

EL DIRECTORIO DE LA AGENCIA DE PLANIFICACIÓN

RESUELVE:

ARTÍCULO 1º.- Prestase conformidad al "PLAN DIRECTOR DE EXPANSIÓN Y MEJORAS DE LOS SERVICIOS DE AGUA POTABLE Y DESAGÜE CLOACAL - AÑO 0 – AÑO 12 s/IVA – SERVICIOS DESVINCULADOS (NO INCLUYE ASENTAMIENTOS Y VILLAS)" que se agrega y forma parte de la presente como ANEXO, complementario del PLAN DIRECTOR DE EXPANSIÓN Y MEJORAS DE LOS SERVICIOS aprobado por la Resolución A.PLA N° 40 de fecha 28 de julio de 2009, para cuya concreción integral oportunamente habrá de tramitarse la correspondiente financiación.

ARTÍCULO 2º.- Elévese para su aprobación a la SUBSECRETARÍA DE RECURSOS HÍDRICOS en su carácter de Autoridad de Aplicación del Marco Regulatorio aprobado por Ley N° 26.221.

ARTÍCULO 3º.- Regístrese, comuníquese y archívese.

RESOLUCIÓN N°


057/10.

Ing. Fabián López
Presidente Agencia de Planificación (APLA)

Ing. CARLOS A. TALARICO
VICEPRESIDENTE

Aprobada por Acta de Directorio N° 13/10. -

Dr. MANUEL ABELAS RODRIGUEZ
Secretario General



Plan de Expansión y Mejoras de los Servicios de Agua Potable y Desagüe Cloacal - Año 0- Año 12 s / IVA.

Servicios Desvinculados (No incluye asentamientos y villas)

- > Objetivos
- > Resumen General
- > Resumen Cloaca
- > Resumen Agua
- > Resumen por Fuente Financiamiento
- > Resumen por Cuenca
- > Programa de Inversiones para la Expansión
- > Resumen Habitantes expansión por Partido

[Handwritten signatures and initials are present over the list items, including a signature that appears to be 'García' and several other illegible signatures.]

ANEXO



Plan de Expansión y Mejoras de los Servicios de Agua Potable y Desagüe Cloacal - Año 0- Año 12 s / IVA. Servicios Desvinculados

Objetivo:

- > Incorporación de los Servicios Desvinculados clasificados por Sistema (AGUA) y Cuenca (CLOACA).
- > Definir un programa de Obras, Inversiones e Incorporación de Habitantes.
- > Asegurar la Producción, Transporte de Agua para el Radio Servido, la Expansión y las áreas desvinculados
- > Asegurar el Tratamiento, Transporte y Disposición de los Efluentes para el Radio Servido, la Expansión y las áreas desvinculados
- > Asegurar la Operación Integral del Sistema de Abastecimiento de Agua y Disposición de Efluentes
- > Mejorar las condiciones ambientales en general

Definiciones:

- > Se considera prestador de un servicio desvinculado (grupo A) a quienes reúnan las siguientes condiciones:
 - > Servicio prestado por persona física o jurídica (cooperativa, mutual, unión vecinal, consorcio, sociedad de fomento, etc)
 - > El servicio que se ofrece es la captación y potabilización, transporte, distribución y comercialización de agua potable y/o la colección, tratamiento, disposición y comercialización de desagües cloacales de uso domiciliario.
 - > Que emita facturas de cobro mediante expensas debidamente desagregado
- > Otros (grupo B) cuando el servicio es prestado en ausencia de alguno de estos requisitos pero se encuentran comprendidos por la nota SSRH N° 897/08

Alcance:

- > Identificación de las obras en base al relevamiento entregado por la Agencia de Planificación (APLA)
- > Presupuestación en base al ítem anterior
- > Precios a Diciembre 2008 sin IVA (valores Contratación AySA)
- > Identificación de N° de Habitantes en base al relevamiento entregado por la Agencia de Planificación (APLA)
- > No se consideran obras especiales dentro de los barrios (tanques, cisternas, bombeos internos, etc) por cuanto serán tratados en el grupo de trabajo "institucional-acciones coyunturales"

Hipótesis de trabajo:

- > Para el cálculo de demanda se adopta la población según censo 2001
- > El crecimiento vegetativo a 20 años se adopta según estudio a partir de base INDEC
- > Se considera a modo preliminar la renovación del 100% de las redes internas adoptando costos unitarios de red secundaria de expansión, excepto en ciertos barrios del partido de Tigre en los cuales se considera apropiado adoptar el 10% de renovación

Potenciales Ajustes en las Inversiones:

- > El desarrollo de los diagnósticos de las instalaciones internas y el desarrollo de los PROYECTOS en cada caso permitirá la optimización de las INVERSIONES y la actualización del Plan Director Desvinculados

ANEXO



Resumen General Desvinculados

Situación Actual y Acciones Año 0- Año 12

Inversión [\$ x Millón]
dic-08
SIVA

	Año 0	Año 1	Año 2	Año 3	Año 4	Año 5	Año 6	Año 7	Año 8	Año 9	Año 10	Año 11	Año 12	Total Año 0- Año 12	Resto Año 4- Año 12	Total Año 0- Año 12
Desagüe Cloacal	0	3	8	159	100	91	145	55	18	16	13	12	27	170	477	647
Agua Potable	0	3	7	11	61	194	236	141	42	16	9	0	0	21	698	719
Total	0	6	15	170	160	285	381	195	60	32	22	12	27	191	1.175	1.366

Habitantes

	Año 0	Año 1	Año 2	Año 3	Año 4	Año 5	Año 6	Año 7	Año 8	Año 9	Año 10	Año 11	Año 12	Total Año 0- Año 12	Resto Año 4- Año 12	Total Año 0- Año 12
Desagüe Cloacal	0	0	1.886	47.957	50.016	11.779	97.187	6.997	8.233	5.090	5.940	5.155	8.285	49.843	198.632	248.525
Agua Potable	0	0	11.763	21.344	19.111	54.408	65.105	40.831	65.285	53.573	40.075	0	0	33.096	338.388	371.484
Total	0	0	13.639	69.301	69.127	86.187	162.292	47.828	73.518	58.663	46.015	5.155	8.285	82.939	537.069	620.009

ANEXO



Handwritten signatures and initials are present across the bottom half of the page, including a large signature that appears to read 'García' and several other scribbles.

**Agua Potable
Desvinculados**

Situación Actual y Acciones Año 0- Año 12

Inversión [\$ x Millón]																
dic-08																
S/IVA																
	Año 0	Año 1	Año 2	Año 3	Año 4	Año 5	Año 6	Año 7	Año 8	Año 9	Año 10	Año 11	Año 12	Total Año 0- Año 3	Resto Año 4- Año 12	Total Año 0- Año 12
Obra Básica	0	3	2	1	49	147	159	82	0	0	0	0	0	6	436	442
Red Secundaria	0	0	5	10	12	47	77	59	42	16	9	0	0	16	262	277
Total Agua	0	3	7	11	61	194	236	141	42	16	9	0	0	21	698	719
N° Habitantes	0	0	11.753	21.344	19.111	54.408	65.105	40.831	65.285	53.573	40.075	0	0	33.096	338.388	371.484

ANEXO



Handwritten signatures and scribbles, including a large signature that appears to be 'P. J. ...' and several other illegible marks.

Desagüe Cloacal Desvinculados

Situación Actual y Acciones Año 0- Año 12

		Inversión [\$ x Millón] dic-08 SIIVA													Total	Resto	Total
		Año 0	Año 1	Año 2	Año 3	Año 4	Año 5	Año 6	Año 7	Año 8	Año 9	Año 10	Año 11	Año 12	Año 0- Año 3	Año 4- Año 12	Año 0- Año 12
Riachuelo- Berazategui	Obra Básica	0	0	0	6	0	24	38	4	0	1	0	3	3	6	72	78
	Red Secundaria	0	0	0	21	0	19	53	14	0	8	0	7	24	21	125	145
	Obra Básica	0	0	0	0	1	0	0	0	0	0	0	0	0	0	1	1
	Red Secundaria	0	0	0	0	0	3	0	0	0	0	0	0	0	0	3	3
Cuenca Norte	Obra Básica	0	0	4	20	28	8	19	26	4	0	0	0	0	0	86	110
	Red Secundaria	0	0	1	19	15	12	35	0	14	0	0	0	0	19	76	95
Cuenca El Jagüel	Obra Básica	0	0	1	11	16	1	0	1	0	0	0	0	0	11	18	29
	Red Secundaria	0	0	2	15	15	4	0	3	0	0	0	0	0	17	21	38
Cuenca Sudoeste	Obra Básica	0	0	0	1	1	0	0	0	0	0	0	0	0	1	1	1
	Red Secundaria	0	0	0	2	3	0	0	0	0	0	0	0	0	2	3	4
Cuenca Hurlingham	Obra Básica	0	3	1	19	0	2	0	5	0	0	0	0	0	23	7	30
	Red Secundaria	0	0	0	47	12	21	0	2	0	0	0	0	0	47	35	82
Cuenca Laferrere	Obra Básica	0	0	0	0	6	0	0	0	0	8	10	0	0	0	23	23
	Red Secundaria	0	0	0	0	4	0	0	0	0	0	3	2	0	0	9	9
Total Desagüe Cloacal		0	3	8	159	100	91	145	55	18	16	13	12	27	170	477	647
N° Habitantes		0	0	1.886	47.957	50.016	11.779	97.187	6.997	8.233	5.090	5.940	5.155	8.285	49.843	198.682	248.525

[Handwritten signatures and scribbles]

ANEXO



Fuentes de Financiamiento/Habitantes
Desvinculados

Situación Actual y Acciones Año 0- Año 12

TOTAL AGUA

Fuente Fin.	Inversión [\$ x Millón]												Total Año 0- Año 12	Total Año 4- Año 12	Resto Año 4- Año 12	Total Año 0- Año 12		
	Año 0	Año 1	Año 2	Año 3	Año 4	Año 5	Año 6	Año 7	Año 8	Año 9	Año 10	Año 11					Año 12	
Aysa	0	3	7	5	0	3	0	0	0	0	0	0	0	0	15	3	19	0
ENCHSA	0	0	0	0	0	0	0	0	0	0	0	0	0	0	0	0	0	0
A+T	0	0	0	0	0	0	0	0	0	0	0	0	0	0	0	0	0	0
OPCT / OTROS	0	0	0	0	0	0	0	0	0	0	0	0	0	0	0	0	0	0
BIRF	0	0	0	0	0	0	0	0	0	0	0	0	0	0	0	0	0	0
BID 1	0	0	0	0	0	0	0	0	0	0	0	0	0	0	0	0	0	0
BID 2	0	0	0	0	0	0	0	0	0	0	0	0	0	0	0	0	0	0
BID 3	0	0	0	0	0	0	0	0	0	0	0	0	0	0	0	0	0	0
A definir	0	0	0	6	61	190	236	141	42	16	9	0	0	0	6	695	700	0
PROMESA	0	0	0	0	0	0	0	0	0	0	0	0	0	0	0	0	0	0
BNDES/ANSES	0	0	0	0	0	0	0	0	0	0	0	0	0	0	0	0	0	0
Fidicomiso	0	0	0	0	0	0	0	0	0	0	0	0	0	0	0	0	0	0
MUNICIPIO	0	0	0	0	0	0	0	0	0	0	0	0	0	0	0	0	0	0
PFV	0	0	0	0	0	0	0	0	0	0	0	0	0	0	0	0	0	0
Total	0	3	7	11	60,62	194	236	141	42	16	9	0	0	0	21	698	719	0

TOTAL AGUA

Fuente Fin.	Habitantes												Total Año 0- Año 12	Total Año 4- Año 12	Resto Año 4- Año 12	Total Año 0- Año 12		
	Año 0	Año 1	Año 2	Año 3	Año 4	Año 5	Año 6	Año 7	Año 8	Año 9	Año 10	Año 11					Año 12	
Aysa	0	0	11.753	11.753	0	2.300	0	0	0	0	0	0	0	0	23.505	2.300	25.805	0
ENCHSA	0	0	0	0	0	0	0	0	0	0	0	0	0	0	0	0	0	0
A+T	0	0	0	0	0	0	0	0	0	0	0	0	0	0	0	0	0	0
OPCT / OTROS	0	0	0	0	0	0	0	0	0	0	0	0	0	0	0	0	0	0
BIRF	0	0	0	0	0	0	0	0	0	0	0	0	0	0	0	0	0	0
BID 1	0	0	0	0	0	0	0	0	0	0	0	0	0	0	0	0	0	0
BID 2	0	0	0	0	0	0	0	0	0	0	0	0	0	0	0	0	0	0
BID 3	0	0	0	0	0	0	0	0	0	0	0	0	0	0	0	0	0	0
A definir	0	0	0	9.591	19.111	52.108	65.105	40.831	65.285	53.573	40.075	0	0	0	9.591	336.088	345.679	0
PROMESA	0	0	0	0	0	0	0	0	0	0	0	0	0	0	0	0	0	0
BNDES/ANSES	0	0	0	0	0	0	0	0	0	0	0	0	0	0	0	0	0	0
Fidicomiso	0	0	0	0	0	0	0	0	0	0	0	0	0	0	0	0	0	0
MUNICIPIO	0	0	0	0	0	0	0	0	0	0	0	0	0	0	0	0	0	0
PFV	0	0	0	0	0	0	0	0	0	0	0	0	0	0	0	0	0	0
Total	0	0	11.753	21.344	19.111	54.408	65.105	40.831	65.285	53.573	40.075	0	0	0	33.096	336.388	345.679	0

ANEXO
AGENCIA DE PLANIFICACION
FOLIO
473

Fuentes de Financiamiento/Habitantes
Desvinculados

Situación Actual y Acciones Año 0- Año 12

TOTAL CLOACA

Fuente Fin.	Inversión [\$ x Millón] dic-08												Total Año 0- Año 12	Resto Año 4- Año 12	Total Año 0- Año 12		
	Año 0	Año 1	Año 2	Año 3	Año 4	Año 5	Año 6	Año 7	Año 8	Año 9	Año 10	Año 11				Año 12	
Aysa	0	3	1	0	0	0	0	0	0	0	0	0	0	0	4	0	4
ENOHSA	0	0	0	0	0	0	0	0	0	0	0	0	0	0	0	0	0
C+T	0	0	0	0	0	0	0	0	0	0	0	0	0	0	0	0	0
OPCT / OTROS	0	0	0	0	0	0	0	0	0	0	0	0	0	0	0	0	0
BIRF	0	0	0	0	0	0	0	0	0	0	0	0	0	0	0	0	0
BID 1	0	0	0	0	0	0	0	0	0	0	0	0	0	0	0	0	0
BID 2	0	0	0	0	0	0	0	0	0	0	0	0	0	0	0	0	0
BID 3	0	0	0	0	0	0	0	0	0	0	0	0	0	0	0	0	0
A definir	0	0	7	154	100	91	145	55	18	16	13	12	27	161	477	638	0
PROMEBA	0	0	0	0	0	0	0	0	0	0	0	0	0	0	0	0	0
BNDES/ANSES	0	0	0	0	0	0	0	0	0	0	0	0	0	0	0	0	0
Fideicomiso	0	0	0	0	0	0	0	0	0	0	0	0	0	0	0	0	0
MUNICIPIO	0	0	0	5	0	0	0	0	0	0	0	0	0	0	5	0	5
PFV	0	0	0	0	0	0	0	0	0	0	0	0	0	0	0	0	0
Total	0	3	8	159	100	91	145	55	18	16	13	12	27	170	477	647	0

TOTAL CLOACA

Fuente Fin.	Habitantes												Total Año 0- Año 12	Resto Año 4- Año 12	Total Año 0- Año 12		
	Año 0	Año 1	Año 2	Año 3	Año 4	Año 5	Año 6	Año 7	Año 8	Año 9	Año 10	Año 11				Año 12	
Aysa	0	0	0	0	0	0	0	0	0	0	0	0	0	0	0	0	0
ENOHSA	0	0	0	0	0	0	0	0	0	0	0	0	0	0	0	0	0
C+T	0	0	0	0	0	0	0	0	0	0	0	0	0	0	0	0	0
OPCT / OTROS	0	0	0	0	0	0	0	0	0	0	0	0	0	0	0	0	0
BIRF	0	0	0	0	0	0	0	0	0	0	0	0	0	0	0	0	0
BID 1	0	0	0	0	0	0	0	0	0	0	0	0	0	0	0	0	0
BID 2	0	0	0	0	0	0	0	0	0	0	0	0	0	0	0	0	0
BID 3	0	0	0	0	0	0	0	0	0	0	0	0	0	0	0	0	0
A definir	0	0	1.606	43.457	50.016	11.779	97.187	6.997	8.233	5.090	5.940	5.165	8.285	45.343	198.692	244.025	0
PROMEBA	0	0	0	0	0	0	0	0	0	0	0	0	0	0	0	0	0
BNDES/ANSES	0	0	0	0	0	0	0	0	0	0	0	0	0	0	0	0	0
Fideicomiso	0	0	0	0	0	0	0	0	0	0	0	0	0	0	0	0	0
MUNICIPIO	0	0	0	4.500	0	0	0	0	0	0	0	0	0	4.500	0	4.500	0
PFV	0	0	0	0	0	0	0	0	0	0	0	0	0	0	0	0	0
Total	0	0	1.606	47.957	50.016	11.779	97.187	6.997	8.233	5.090	5.940	5.165	8.285	49.843	198.692	248.525	0

ANEXO



Resumen por Cuenca Desvinculados

Situación Actual y Acciones Año 0- Año 12

Inversión [\$ x Millón]
dic-08
S/IVA

	Año 0	Año 1	Año 2	Año 3	Año 4	Año 5	Año 6	Año 7	Año 8	Año 9	Año 10	Año 11	Año 12	Total Año 0- Año 12	Resto Año 4- Año 12	Total Año 0- Año 12
San Martín	0	0	0	0	6	0	2	0	0	0	0	0	0	0	8	8
Bernal	0	0	0	0	0	3	0	1	0	0	0	0	0	0	5	5
Tigre	0	0	0	0	0	0	0	0	0	0	0	0	0	0	3	3
Oeste	0	3	2	0	19	16	11	0	0	0	0	0	0	5	46	51
Temperley	0	0	0	0	7	20	18	12	3	0	0	0	0	5	60	65
Matanza	0	0	0	0	0	3	4	0	0	0	0	0	0	0	4	4
Glew	0	0	5	5	0	3	110	62	2	2	0	0	0	0	9	9
Ezeiza	0	0	0	1	16	15	10	10	0	1	0	0	0	10	227	227
La Lata	0	0	0	0	3	14	5	7	8	14	9	0	0	1	51	41
Total Agua Potable	0	3	7	11	61	194	236	141	42	16	9	0	0	21	698	719

Inversión [\$ x Millón]
dic-08
S/IVA

	Año 0	Año 1	Año 2	Año 3	Año 4	Año 5	Año 6	Año 7	Año 8	Año 9	Año 10	Año 11	Año 12	Total Año 0- Año 12	Resto Año 4- Año 12	Total Año 0- Año 12
Riachuelo- Berazategui	0	0	0	6	0	24	38	4	0	1	0	3	3	6	72	78
Florentino	0	0	0	0	1	0	0	0	0	0	0	0	0	0	125	145
Norte	0	0	4	20	28	8	19	26	4	0	0	0	0	0	3	3
Jagtel	0	0	1	19	15	12	35	0	14	0	0	0	0	19	96	110
Sudoeste	0	0	2	15	16	4	0	3	0	0	0	0	0	11	18	29
Hurlingham	0	0	0	0	0	0	0	0	0	0	0	0	0	17	21	38
Laferrière	0	0	0	0	0	0	0	0	0	0	0	0	0	1	1	1
Total Desagüe Cloacal	0	3	8	159	100	91	145	55	18	16	13	12	27	170	477	647



ANEXO

Resumen por Cuenca Desvinculados

Situación Actual y Acciones Año 0- Año 12

		Habitantes												Total	Resto	Total	
		Año 0	Año 1	Año 2	Año 3	Año 4	Año 5	Año 6	Año 7	Año 8	Año 9	Año 10	Año 11	Año 12	Año 0- Año 3	Año 4- Año 12	Año 0- Año 12
Agua Potable	O. Básica	0	0	0	0	0	0	0	0	0	0	0	0	0	0	0	0
	O. Secundaria	0	0	0	0	0	9.430	2.500	5.375	0	0	0	0	0	0	17.305	17.305
	O. Básica	0	0	0	0	0	0	0	0	0	0	0	0	0	0	0	0
	O. Secundaria	0	0	0	0	0	0	3.750	750	0	0	0	0	0	0	4.500	4.500
	O. Básica	0	0	0	0	0	0	0	0	0	0	0	0	0	0	0	0
	O. Secundaria	0	0	0	0	6.030	8.052	39.581	36	36	0	0	0	0	0	53.734	53.734
	O. Básica	0	0	0	0	0	0	0	0	0	0	0	0	0	0	0	0
	O. Secundaria	0	0	0	7.391	9.609	14.725	10.895	11.259	1.450	0	0	0	0	0	47.938	55.329
	O. Básica	0	0	0	0	0	0	0	0	0	0	0	0	0	0	0	0
	O. Secundaria	0	0	0	2.200	0	7.905	0	2.000	2.000	2.000	0	0	0	2.200	13.905	16.105
	O. Básica	0	0	0	0	0	2.300	0	0	0	0	0	0	0	0	0	0
	O. Secundaria	0	0	11.753	11.753	0	2.300	0	0	53.147	5.000	0	0	0	23.505	60.447	83.952
O. Básica	0	0	0	0	0	0	0	0	0	0	0	0	0	0	0	0	
O. Secundaria	0	0	0	0	2.800	10.420	3.170	7.051	7.575	46.573	40.075	0	0	0	117.664	117.664	
O. Básica	0	0	0	0	0	0	0	0	0	0	0	0	0	0	0	0	
O. Secundaria	0	0	0	672	1.576	5.210	14.360	1.077	0	0	0	0	0	0	22.895	22.895	
O. Básica	0	0	0	0	0	0	0	0	0	0	0	0	0	0	0	0	
O. Secundaria	0	0	0	0	0	0	0	0	0	0	0	0	0	0	0	0	
Total Agua Potable		0	0	11.753	21.344	19.111	54.408	65.105	40.831	65.285	53.573	40.075	0	0	33.096	338.388	371.484

		Habitantes												Total	Resto	Total	
		Año 0	Año 1	Año 2	Año 3	Año 4	Año 5	Año 6	Año 7	Año 8	Año 9	Año 10	Año 11	Año 12	Año 0- Año 3	Año 4- Año 12	Año 0- Año 12
Desagüe Cloacal	O. Básica	0	0	0	0	0	0	0	0	0	0	0	0	0	0	0	0
	O. Secundaria	0	0	0	3.460	0	5.360	85.698	4.750	0	5.090	0	0	600	3.460	108.783	113.243
	O. Básica	0	0	0	0	0	0	0	0	0	0	0	0	0	0	0	0
	O. Secundaria	0	0	0	0	0	2.120	0	0	0	0	0	0	0	0	2.120	2.120
	O. Básica	0	0	0	0	0	0	0	0	0	0	0	0	0	0	0	0
	O. Secundaria	0	1.310	18.897	18.897	27.091	2.419	11.489	0	8.233	0	0	0	0	20.207	49.232	69.439
	O. Básica	0	0	0	0	0	0	0	0	0	0	0	0	0	0	0	0
	O. Secundaria	0	0	576	2.100	2.430	360	0	0	0	0	0	0	0	2.676	2.790	5.466
	O. Básica	0	0	0	0	0	0	0	0	0	0	0	0	0	0	0	0
	O. Secundaria	0	0	0	400	7.000	0	0	0	0	0	0	0	0	400	7.000	7.400
	O. Básica	0	0	0	0	0	0	0	0	0	0	0	0	0	0	0	0
	O. Secundaria	0	0	0	23.100	8.500	1.520	0	2.247	0	0	0	0	0	23.100	12.267	35.367
O. Básica	0	0	0	0	0	0	0	0	0	0	0	0	0	0	0	0	
O. Secundaria	0	0	0	0	4.985	0	0	0	0	0	5.940	0	4.555	0	15.490	15.490	
Total Desagüe Cloacal		0	0	1.886	47.957	50.016	11.779	97.187	6.997	8.233	5.090	5.940	5.155	8.285	49.843	193.682	248.525



ANEXO

Resumen Habitantes por Partido Desvinculados

Situación Actual y Acciones Año 0- Año 12

	Habitantes												Total Año 0- Año 12	Total Año 4- Año 12	Resto Año 0- Año 12		
	Año 0	Año 1	Año 2	Año 3	Año 4	Año 5	Año 6	Año 7	Año 8	Año 9	Año 10	Año 11				Año 12	
San Fernando	SF	0	0	0	0	0	0	0	0	0	0	0	0	0	0	0	0
San Isidro	SI	0	0	0	0	6.100	0	0	0	0	0	0	0	0	0	6.100	6.100
San Martín	SM	0	0	0	0	3.330	2.500	0	0	0	0	0	0	0	0	5.830	5.830
Tigre	TI	0	0	0	0	6.030	8.052	39.581	36	36	0	0	0	0	0	53.734	53.734
Vicente López	VL	0	0	0	0	0	0	0	0	0	0	0	0	0	0	0	0
Hurlingham	HG	0	0	0	0	9.992	5.272	0	0	0	0	0	0	0	0	15.264	15.264
Ituzaiingó	IT	0	0	0	0	0	6.494	1.450	0	0	0	0	0	0	0	7.944	7.944
La Matanza	LM	0	0	11.753	11.753	0	2.300	0	53.147	5.000	0	0	0	0	23.505	83.952	83.952
Morón	MO	0	0	0	0	0	890	5.407	0	0	0	0	0	0	0	6.296	6.296
Tres de Febrero	TR	0	0	0	7.391	9.609	4.733	4.733	0	0	0	0	0	0	7.391	23.809	31.200
Almirante Brown	AB	0	0	0	2.800	18.325	3.170	7.051	7.575	46.573	40.075	0	0	0	125.569	125.569	125.569
Avellaneda	AV	0	0	0	0	0	0	0	0	0	0	0	0	0	0	0	0
Esteban Echeverría	EE	0	0	0	0	0	200	14.360	1.077	0	0	0	0	0	15.637	15.637	15.637
Ezeiza	EZ	0	0	0	0	672	1.576	5.010	0	0	0	0	0	0	7.258	7.258	7.258
Lanús	LA	0	0	0	0	0	0	0	0	0	0	0	0	0	0	0	0
Lomas de Zamora	LZ	0	0	0	2.200	0	0	2.000	2.000	2.000	0	0	0	0	2.200	6.000	6.000
Quilmes	QM	0	0	0	0	0	0	3.750	750	0	0	0	0	0	4.500	4.500	4.500
Capital Federal	CF																
Total Agua Potable		0	0	11.753	21.344	19.111	54.408	65.105	48.831	65.285	53.573	40.075	0	0	33.096	338.368	371.484

	Habitantes												Total Año 0- Año 12	Total Año 4- Año 12	Resto Año 0- Año 12		
	Año 0	Año 1	Año 2	Año 3	Año 4	Año 5	Año 6	Año 7	Año 8	Año 9	Año 10	Año 11				Año 12	
San Fernando	SF	0	0	0	4.500	0	0	0	0	0	0	0	0	0	4.500	0	4.500
San Isidro	SI	0	0	1.310	1.100	0	3.540	0	0	0	0	0	0	0	2.410	3.540	5.950
San Martín	SM	0	0	0	400	0	700	0	0	0	0	0	0	0	400	700	1.100
Tigre	TI	0	0	0	13.297	27.091	2.419	11.489	0	8.233	0	0	0	0	13.297	49.232	62.529
Vicente López	VL	0	0	0	0	0	0	0	0	0	0	0	0	0	0	0	0
Hurlingham	HG	0	0	0	0	0	0	2.247	0	0	0	0	0	0	2.247	2.247	2.247
Ituzaiingó	IT	0	0	0	0	0	820	0	0	0	0	0	0	0	820	820	820
La Matanza	LM	0	0	0	400	11.995	0	0	0	5.940	4.555	0	0	0	400	22.490	22.890
Morón	MO	0	0	0	0	0	0	0	0	0	0	0	0	0	0	0	0
Tres de Febrero	TR	0	0	0	22.700	8.500	0	0	0	0	0	0	0	0	22.700	8.500	31.200
Almirante Brown	AB	0	0	0	2.460	0	0	85.596	4.750	0	5.090	0	0	0	2.460	103.623	106.283
Avellaneda	AV	0	0	0	0	0	0	0	0	0	0	0	0	0	0	0	0
Esteban Echeverría	EE	0	0	0	2.100	200	360	0	0	0	0	0	0	0	2.100	560	2.660
Ezeiza	EZ	0	0	576	0	2.230	0	0	0	0	0	0	0	0	576	2.230	2.806
Lanús	LA	0	0	0	1.000	0	0	0	0	0	0	0	0	1.000	600	1.600	
Lomas de Zamora	LZ	0	0	0	0	0	2.120	0	0	0	0	0	0	0	2.120	2.120	2.120
Quilmes	QM	0	0	0	0	0	1.820	0	0	0	0	0	0	0	1.820	1.820	1.820
Capital Federal	CF	0	0	0	0	0	0	0	0	0	0	0	0	0	0	0	0
Total Desague Cloacal		0	0	1.886	47.957	50.016	11.779	97.187	6.997	3.233	5.090	5.940	5.155	8.285	49.943	198.692	248.525




ANEXO

D. Planificación
24/11/2010

PD_Division2255_03_%20(%)3%16%200-%20(%)16%2012_Sin%20IVA_de%20(%)3%11

P.L.	N° P3	Obra Básica	O. Básica/Sec.	Cuenca	Partido	Presup. \$ Millones		N° Habit.	Área [km2]	Situación Diciembre 2008			Año 0	Año 1	Año 2	Año 3	Año 4	Año 5	Año 6	Año 7	Año 8	Año 9	Año 10	Año 11	Año 12	Total Año 0- Año 3	Resto Año 4- Año 12	Total Año 0- Año 12	Fuente Financiamiento	
						dic-08	s/IVA			Avance Proyecto Dic 2008	Estado de obra	% Avance																		
		E° San Martín																												
		Toma 2																												
		Prolongación (+400 mts) complemento		San Martín	CF																									
		Batería VII		San Martín	CF																									
		Batería VIII		San Martín	CF																									
		Módulo D o equivalente (400.000 m3/d)		San Martín	CF																									
N760526	CA3612	Conexión de agua subterránea al Río Floresta- La Matanza		San Martín	CF																									
		Sistema Oeste																												
N960203	OA440	Rebombeo Caseros- Obra Civil		Oeste	TR																									
N960204	OA4401	Rebombeo Caseros		Oeste	TR																									
		Ampliación rebombeo Caseros		O. Básica	Oeste	TR	8,00										4,00	4,00									8,00	8,00	A definir	
		Refuerzo Caseros		O. Básica	Oeste	TR	7,00										4,00	3,00									7,00	7,00	A definir	
	OA013	Primarias COA		O. Básica	Oeste	TR	5,00																				5,00	5,00	AySA	
		B° COA		O. Secundaria	Oeste	TR		11,50	17,000	1,77			3,00	2,00			5,00	6,50									5,00	6,50	A definir	
		Primarias COMACO		O. Básica	Oeste	TR	5,00										2,50	2,50									5,00	5,00	A definir	
		COMACO		O. Secundaria	Oeste	TR		12,42	14,200	1,91								4,14	4,14	4,14							12,42	12,42	A definir	
		EE. Morón																												
OA343		Ampliación EE Morón		Oeste	MO																									
		Primarias Quimo		O. Básica	Oeste	HG	7,20										7,20										7,20	7,20	A definir	
		B° Parque Quimo		O. Secundaria	Oeste	HG		26,00	9,544	4,00								13,00	13,00								26,00	26,00	A definir	
		B° Jubilados		O. Secundaria	Oeste	HG		0,10	240	0,00								0,10									0,10	0,10	A definir	
		B° Gral. San Martín		O. Secundaria	Oeste	HG		0,40	456	0,06								0,20	0,20								0,40	0,40	A definir	
		B° textil 17 de agosto		O. Secundaria	Oeste	HG		0,70	1,200	0,10								0,70									0,70	0,70	A definir	
		Nuevos INTA (Asoc. Civil 8 de marzo)		O. Secundaria	Oeste	HG		0,40	700	0,06								0,40									0,40	0,40	A definir	
OA050		Impulsión a Hurlingham - Tessel		Oeste	HG																									
OA468		Impulsiones Hurlingham - Impulsiones Tessel		Oeste	HG																									
		Primarias El Mirador		O. Básica	Oeste	HG	0,06											0,06										0,06	0,06	A definir
		El Mirador de Hurlingham S.A.		O. Secundaria	Oeste	HG		0,13	236	0,02									0,13									0,13	0,13	A definir
OA084		Primarias Tessel- 1° etapa		Oeste	HG																									
OA376		Cámara reguladora Tessel		Oeste	HG																									
		Primarias asociadas		O. Básica	Oeste	HG	0,94										0,94											0,94	0,94	A definir
		B° Los troncos		O. Secundaria	Oeste	HG		0,20	584	0,03								0,20										0,20	0,20	A definir
		B° Cartero Bruno Ramirez		O. Secundaria	Oeste	HG		0,30	1,552	0,04								0,30										0,30	0,30	A definir
		B° Bancarlo		O. Secundaria	Oeste	HG		0,07		0,01								0,07										0,07	0,07	A definir
		B° Pro casa tres y cooperativa Los Amigos		O. Secundaria	Oeste	HG		0,50	480	0,08								0,50										0,50	0,50	A definir
		B° Parque Sarmiento I		O. Secundaria	Oeste	HG		0,10	192	0,01									0,10									0,10	0,10	A definir
		B° Parque Sarmiento II		O. Secundaria	Oeste	HG		0,10	80	0,01									0,10									0,10	0,10	A definir
OA0461		Impulsión Ituzaingó- M. Gómez		Oeste	IT																									
OA341		Impulsión Udaondo + Primarias Ituzaingó		Oeste	IT																									
OA414		Primarias Ituzaingó y terminación Ituzaingó 1 y 2		Oeste	IT																									
OA047		Primarias Cámara reguladora Ituzaingó		Oeste	IT																									
OA367		Primarias Cámara reguladora Ayerza		Oeste	IT																									
OA366		Primarias San Alberto		O. Básica	Oeste	IT	12,00											6,00	6,00									12,00	12,0	A definir
		B° Sindicato Argentino de TV		O. Secundaria	Oeste	IT		0,07	160											0,07								0,07	0,1	A definir
		B° Aeronáutico Copic S.A.		O. Secundaria	Oeste	IT		1,95	750	0,30										1,95								1,95	2,0	A definir
		B° La Esperanza		O. Secundaria	Oeste	IT		1,37	1,560	0,21										1,37								1,37	1,4	A definir
		B° Municipal 8 de julio		O. Secundaria	Oeste	IT		0,05	1,028	0,01										0,05								0,05	0,1	A definir
		B° San Alberto		O. Secundaria	Oeste	IT		0,70	441	0,10										0,70								0,70	0,7	A definir
		PROAS L.D.A.		O. Secundaria	Oeste	IT		0,40	1,035	0,06										0,40								0,40	0,4	A definir
		Complejo de Hogares Martín Rodríguez		O. Secundaria	Oeste	IT		1,63	500	0,25																		1,63	1,6	A definir
		B° Gastronómico		O. Secundaria	Oeste	IT		0,26	540	0,04																		0,26	0,3	A definir
		Primarias Leloir		O. Básica	Oeste	IT	5,00																					5,00	5,0	A definir
		B° Privado Altos del Sol		O. Secundaria	Oeste	IT		3,00	820	0,49																		3,00	3,0	A definir
		B° Municipal Udaondo		O. Secundaria	Oeste	IT		0,10	560	0,02										0,10								0,10	0,1	A definir
		ACRUBA		O. Secundaria	Oeste	IT		1,30	40	0,20										1,30								1,30	1,3	A definir
		Asociación Civil B° Pachamama		O. Secundaria	Oeste	IT		0,19	510	0,03											0,19							0,19	0,2	A definir
		Primarias Aduana		O. Básica	Oeste	MO	0,50											0,50										0,50	0,5	A definir
		Asociación de Vecinos del Barrio Aduana		O. Secundaria	Oeste	MO		0,69	858	0,11											0,69							0,69	0,7	A definir
		Impulsión M. Gómez - M. Gómez 2		Oeste	IT																									
		Primarias Fuerza Aérea		O. Básica	Oeste	MO	0,05																					0,05	0,1	A definir
		Fuerza aérea argentina		O. Secundaria	Oeste	MO		0,10	63	s/d										0,05	0,05									

P.I.	N° P3	Obra Básica	O. Básica/Sec.	Cuenca	Partido	Presup. \$ Millones		Situación Diciembre 2008											Total Año 0- Año 12	Fuente Financiamiento							
						dic-08	S/IVA	N° Habit.	Área [km2]	Avance Proyecto Dic 2008	Estado de obra	% Avance	Año 0	Año 1	Año 2	Año 3	Año 4	Año 5			Año 6	Año 7	Año 8	Año 9	Año 10	Año 11	Año 12
						O. Básica	O. Sec.																				
		B° Areco	O. Secundaria	Matanza	LM		1,24	2.700	0,19														1,24		A definir		
		B° Rodolfo Kusch	O. Secundaria	Matanza	LM		0,52	1.000	0,08														0,52		A definir		
		Primarias Coplabor	O. Básica	Matanza	LM	1,00				0%													1,00		A definir		
		Cooperativa de Vivienda y Consumo Coplabor Ltda.	O. Secundaria	Matanza	LM		0,26	1.314	0,04														0,26		A definir		
		B° Fecovima	O. Secundaria	Matanza	LM		4,55	1.115	0,70														4,55		A definir		
		B° Nueva Primavera	O. Secundaria	Matanza	LM		0,39	880	0,06														0,39		A definir		
		Primarias Costa Azul	O. Básica	Matanza	LM	0,50				0%													0,50		A definir		
		Costa Azul	O. Secundaria	Matanza	LM		2,27	5.355	0,35														2,27		A definir		
		Impulsión Matanza - Los Cedros		Matanza	LM					100%																	
	OA409	Primarias B° Conet		Matanza	LM					100%	EN EJECUCION	97%															
		Primarias Los Cedros 1 y 2, G. Laf.		Matanza	LM					50%		0%											2,00	2,00	A definir		
		Primarias Madre del Pueblo	O. Básica	Matanza	LM	2,00				0%													0,60	0,60	A definir		
		Barrio Marina/B° Torre Tanque	O. Secundaria	Matanza	LM		0,60	711	0,09														0,85	0,85	A definir		
		Barrio Stella Maris	O. Secundaria	Matanza	LM		0,85	1.063	0,13														0,13	0,13	A definir		
		Cooperativa Madre del Pueblo Limitada	O. Secundaria	Matanza	LM		0,13	250	0,02																		
	OA427	Primarias Los Cedros		Matanza	LM					100%		0%											1,00	1,00	A definir		
		Primarias Parque Juan Grande	O. Básica	Matanza	LM	1,00																	2,47	2,47	A definir		
		Parque Juan Grande	O. Secundaria	Matanza	LM		2,47	400	0,38														1,63	1,63	A definir		
		B° San José Obrero	O. Secundaria	Matanza	LM		1,63	7.000	0,25																		
		Resto primarias		Matanza	LM					20%		0%															
		Adecuación A+T (mezcla + tratamiento + cañerías)		Matanza	LM					10%		0%															
		Transporte (a definir)		Matanza	LM					0%		0%															
		Rebombeo Matanza Los Cedros		Matanza	LM					10%		0%											1,44	1,44	A definir		
		Primarias Luz y Fuerza	O. Básica	Matanza	LM	1,44				0%													1,63	1,63	A definir		
		B° 20 de junio	O. Secundaria	Matanza	LM		1,63	5.500	0,25														0,39	0,39	A definir		
		B° Luz y Fuerza	O. Secundaria	Matanza	LM		0,39	2.400	0,06														0,10	0,10	A definir		
		Viviendas Ferrocarril	O. Secundaria	Matanza	LM		0,10	464	0,00														0,50	0,50	A definir		
		Primarias Centro Comunitario San Cayetano	O. Básica	Matanza	LM	0,50																	1,76	1,76	A definir		
		Centro Comunitario San Cayetano	O. Secundaria	Matanza	LM		1,76	6.800	0,27																		
N760902	OA412	Cisterna y rebombeo B° Municipal - Obra civil		Matanza	LM					100%	EN EJECUCION																
N760901	OA4121	Cisterna y rebombeo B° Municipal - Obra electromecánica		Matanza	LM					100%	EN EJECUCION																
		Ezeiza - E. Echeverría																									
		Echeverría- Ezeiza (Agua Subterránea)																									
		Sistema La Lata																									
		Sondeos de reconocimiento batería La Lata		La Lata	EE					100%	FINALIZADA	100%															
	SA579	1° etapa (10 sondeos)		La Lata	EE					100%	EN EJECUCION	80%															
N760505	SA615	2° etapa (10 sondeos)		La Lata	EE					100%	FINALIZADA 2007	100%															
63201050	SA587 SA590	30 sondeos de reconocimiento (10 La Lata- 10 Glew)		La Lata	EE					100%	FINALIZADA 2007	100%															
N760532	SA598	1° etapa 8 pozos		La Lata	EE					100%	EN EJECUCION	90%															
N760533		2° etapa (11 pozos)		La Lata	EE					100%	EN EJECUCION	40%															
N860008	SA582	Cañerías impulsión batería La Lata - 1° etapa		La Lata	EE					100%	FINALIZADA	0%															
	SA021	Cañerías impulsión batería La Lata - 2° etapa		La Lata	EE					100%	FINALIZADA	0%															
		Planta de mezcla / tratamiento		La Lata	EE					0%		0%															
		Primarias expansión Monte Grande 2		La Lata	EE					100%	FINALIZADA	0%															
	SA022	Primarias Monte Grande SUR		La Lata	EE					100%	FINALIZADA	0%											5,65	5,65	A definir		
		Primarias Mirasoles	O. Básica	Ezeiza	EE	5,65				0%													0,52	0,52	A definir		
		Montana Seco MAB	O. Secundaria	Ezeiza	EE		0,22	5.000	0,08														1,63	1,63	A definir		
		Mirasoles de Monte Grande	O. Secundaria	Ezeiza	EE		1,63	600	0,25														0,20	0,20	A definir		
		Procasa	O. Secundaria	Ezeiza	EE		0,20	2.000	0,03														1,11	1,11	A definir		
		Lomas de Beheran	O. Secundaria	Ezeiza	EE		1,11	1.310	0,17														0,60	0,70	A definir		
		Sociedad de fomento Puerto Argentino	O. Secundaria	Ezeiza	EE		1,30	2.000	0,20																		
		Sistema Ezeiza																									
		Batería Unión																									
N760503	OA500	10 sondeos de reconocimiento Ba. Unión 1° etapa		Ezeiza	EZ					100%	FINALIZADA	100%															
N760503	SA618	10 sondeos de reconocimiento Ba. Unión 2° etapa		Ezeiza	EZ					100%	EN EJECUCION	80%															
N760532	SA598	1° etapa (6 pozos)		Ezeiza	EZ					100%	FINALIZADA	100%															
N760533		2° etapa (5 pozos)		Ezeiza	EZ					100%	FINALIZADA	0%															
		3° etapa (15 pozos)		Ezeiza	EZ					100%	FINALIZADA	0%															
	SA105	Interconexión pozos 1° etapa Ba. Unión		Ezeiza	EZ					100%	FINALIZADA	0%															
	SA329	Interconexión pozos 2° etapa Ba. Unión		Ezeiza	EZ					100%	FINALIZADA	0%															
		Interconexión pozos 3° etapa Ba. Unión		Ezeiza	EZ					10%		0%															
		Planta de tratamiento + mezcla Ba. Unión (a definir)		Ezeiza	EZ					0%		0%											5,00	5,00	A definir		
		Ampliación Planta Unión	O. Básica	Ezeiza	EZ	10,00				0%													13,00	13,00	A definir		
		Refuerzo Unión	O. Básica	Ezeiza	EZ					0%													0,20	0,20	A definir		
		Viviendas personal Agrupación Argentina Marina Mercante	O. Secundaria	Ezeiza	EZ		0,20	672	0,03														0,13	0,13	A definir		
		Viviendas Marítimas Argentinas	O. Secundaria	Ezeiza	EZ		0,13	576	0,02														0,71	0,71	A definir		
		Barrio Ate (OSBA)	O. Secundaria	Ezeiza	EZ		1,43	2.000	0,22														10,40	10,40	A definir		
		Primarias Fuerza Aérea Argentina	O. Básica	Ezeiza	EZ	10,40																	1,63	1,63	A definir		
		B° Fuerza Aérea Argentina	O. Secundaria	Ezeiza	EZ		1,63		0,25														10,00	20,00	A definir		
		Primarias Esteban	O. Básica	Ezeiza	EE</																						



P.L.	N° P3	Obras	O. Básica/Sec.	Cuenca	Partido	Presup. \$ Millones		N° Habit.	Situación Diciembre 2008		Año 0 (2008)	Año 1	Año 2	Año 3	Año 4	Año 5	Año 6	Año 7	Año 8	Año 9	Año 10	Año 11	Año 12	Total Año 0- Año 12	Resto Año 1- Año 12	Total Año 0- Año 12	Fuente Financiamiento	
						O. Básica	O. Sec.		Avance Proyecto Dic 2008	% Avance																		
CUENCA RIACHUELO-BERAZATEGUI																												
		Sistema Riachuelo																										
		Emisario Capital																										
		Emisario y difusores y EE salida		Riachuelo- Berazategui																								
		Planta Riachuelo																										
		Planta de tratamiento		Riachuelo- Berazategui																								
		Estación de bombeo entrada		Riachuelo- Berazategui																								
		Colector Márgen Izquierdo		Riachuelo- Berazategui																								
		Prolongación Colector Baja Costanera		Riachuelo- Berazategui																								
		Colector Márgen Izquierdo (Cap. Fed.)		Riachuelo- Berazategui																								
		Colector Márgen Derecha (Pcia.)		Riachuelo- Berazategui																								
		Aliviador C° Baja Costanera																										
		Aliviador C° Baja Costanera (Radio Antiguo)		Riachuelo- Berazategui																								
		Aliviador C° Baja Costanera (Cap. Fed.- Vte. López)		Riachuelo- Berazategui																								
		Aliviadores Colectores existentes		Riachuelo- Berazategui																								
		Nexo de Conexión Junta Vecinal Las Barrancas	O. Básica	Riachuelo- Berazategui	SI	2,0																						
		Adecuación RS Junta Vecinal Las Barrancas	O. Secundaria	Riachuelo- Berazategui	SI		5,0	200	0%																			
		Nexo de Conexión Cofai Cinco	O. Básica	Riachuelo- Berazategui	SI	2,0																						
		Adecuación RS Cofai cinco	O. Secundaria	Riachuelo- Berazategui	SI		5,0	840	0%																			
		Nexo de Conexión B Almirante Brown (madres)	O. Básica	Riachuelo- Berazategui	SI	1,0																						
		Adecuación RS Alm Brown	O. Secundaria	Riachuelo- Berazategui	SI		4,0	2.500	0%																			
		E° Wilde																										
F464101	SC364	Impulsión Este Avellaneda		Riachuelo- Berazategui	QM																							
F464129	SC365	EB Imp. Este Ave.- O. Chil		Riachuelo- Berazategui	QM																							
F464130	SC3651	EB Imp. Este Ave.- O. Elect.		Riachuelo- Berazategui	QM																							
	SC422	C° Este Ramal Sur		Riachuelo- Berazategui	QM																							
	SC440	EB C° Este Ramal Sur		Riachuelo- Berazategui	QM																							
	SC441	Impulsión C° Este Ramal Sur		Riachuelo- Berazategui	QM																							
	SC450	Quilmes Sur		Riachuelo- Berazategui	QM																							
		Nexo de Conexión B° La Odisea y Novak	O. Básica	Riachuelo- Berazategui	QM	5,0																						
		Adecuación RS de Conexión B° La Odisea y Novak	O. Secundaria	Riachuelo- Berazategui	QM		5,0	1.820	0%																			
		C° Este Ram. Sur (tramo Claypole) Etapa 1		Riachuelo- Berazategui	AB																							
		Primarias Asociadas a RS		Riachuelo- Berazategui	AB																							
		Don Orión, Don Orión 2, Brown 1 y 2, Claypole, 2 y 3, San José 1, 3 y 4 (a CE-RS)	O. Secundaria	Riachuelo- Berazategui	AB																							
		Nexo de Conexión B° Garay	O. Básica	Riachuelo- Berazategui	AB	0,3																						
		Nexo de Conexión B° Solano	O. Básica	Riachuelo- Berazategui	AB	0,7																						
		Nexo de B Luján (Madres)	O. Básica	Riachuelo- Berazategui	AB	0,3																						
		Nexo de Conexión B° Santa Ana (Madres)	O. Básica	Riachuelo- Berazategui	AB	0,7																						
		Nexo de Conexión B° Viperum	O. Básica	Riachuelo- Berazategui	AB	0,7																						
		Adecuación RS B° Viperum	O. Secundaria	Riachuelo- Berazategui	AB		13,0	2.000	0%																			
		Adecuación RS B° Garay	O. Secundaria	Riachuelo- Berazategui	AB		10,0	3.000	0%																			
		Adecuación RS B° Luján (madres)	O. Secundaria	Riachuelo- Berazategui	AB		1,0	s/d	0%																			
		Adecuación RS B° Santa Ana (Madres)	O. Secundaria	Riachuelo- Berazategui	AB		1,0	s/d	0%																			
		C° Este Ram. Sur (tramo Claypole) Etapa 2		Riachuelo- Berazategui	AB																							
		Ampliación EB Ramal Sur	O. Básica	Riachuelo- Berazategui	QM	10,0																						
		2° Impulsión Ramal Sur	O. Básica	Riachuelo- Berazategui	QM	15,0																						
		Primarias Asociadas a RS		Riachuelo- Berazategui	QM																							
		Ampliación EB N°4	O. Básica	Riachuelo- Berazategui	AB	2,0																						
		Ampliación Impulsión EB N°4	O. Básica	Riachuelo- Berazategui	AB	3,0																						
		Nexo Asoc Trabajadores Univ Nac y Sind Munic	O. Básica	Riachuelo- Berazategui	AB	2,2																						
		Ampliación EB N°5	O. Básica	Riachuelo- Berazategui	AB	10,5																						
		Ampliación Impulsión EB N°5	O. Básica	Riachuelo- Berazategui	AB	3,0																						
		Nexo de Conexión Don Orión	O. Básica	Riachuelo- Berazategui	AB	0,3																						
		Nexo de Conexión B° Sutherh II	O. Básica	Riachuelo- Berazategui	AB	0,5																						
		Nexo de Conexión B° SOM	O. Básica	Riachuelo- Berazategui	AB	0,3																						
		Nexo de Conexión B° Sutherh I	O. Básica	Riachuelo- Berazategui	AB	0,5																						
		Nexo de conexión Glew 1 y 2	O. Básica	Riachuelo- Berazategui	AB	1,2																						
		Nexo de conexión Glew 690	O. Básica	Riachuelo- Berazategui	AB	0,7																						
		Adec RS Asoc Trabajadores Univ Nac	O. Secundaria	Riachuelo- Berazategui	AB		0,5	2.400	0%																			
		Adec RS Sind Munic	O. Secundaria	Riachuelo- Berazategui	AB		2,0	400	0%																			
		Adec RS Don Orión	O. Secundaria	Riachuelo- Berazategui	AB		15,0	70.000	0%																			
		Adec RS B° Sutherh II	O. Secundaria	Riachuelo- Berazategui	AB		2,0	1.600	0%																			
		Adec RS B° SOM	O. Secundaria	Riachuelo- Berazategui	AB		2,0	250	0%																			
		Adec B° Sutherh I	O. Secundaria	Riachuelo- Berazategui	AB		2,0	648	0%																			
		Adec B° Glew 1 y 2	O. Secundaria	Riachuelo- Berazategui	AB		2,0	2.400	0%																			
		Adec B° Glew 690	O. Secundaria	Riachuelo- Berazategui	AB		2,0	3.000	0%																			
		Longchamps 1 y 5, Altos Norte 1 y 2, Corimayo Sur y Norte, Burzaco Sur, El Gaucho, Esperanza Este, Longchamps 2 y 6, Resto 2 (a CE-RS)		Riachuelo																								




P.I.	N° P3	Obras	O. Básica/Sec.	Cuenca	Partido	Presup. \$ Millones		N° Habit.	Situación Diciembre 2008			Año 0 (2008)	Año 1	Año 2	Año 3	Año 4	Año 5	Año 6	Año 7	Año 8	Año 9	Año 10	Año 11	Año 12	Total Año 0- Año 3	Resto Año 4- Año 12	Total Año 0- Año 12	Fuente de financiamiento	
						dic-08	SIVA		O. Básica	O. Sec.	Avance Proyecto Dic 2008																		Estado de obra
CUENCA JAGÜEL																													
		Cuenca Jagüel																											
		Planta El Jagüel																											
		Rehabilitación 1° módulo		Jagüel																									
N861607	RP355	2° módulo - Obra Civil		Jagüel																									
N861608	RP3551	2° módulo - Obra electromecánica		Jagüel																									
		3° módulo		Jagüel																									
		4° módulo		Jagüel																									
		5° módulo		Jagüel																									
		Incremento Concentración		Jagüel																									
		Complemento de Tratamiento		Jagüel																									
		Desinfección y reactivos		Jagüel																									
		Desodorización específica y gral.		Jagüel																									
SC519		Emisario		Jagüel																									
		Obras troncales de Ingreso a la Planta		Jagüel	EZ																								
SC 480.1		Colector Jagüel		Jagüel	EE																								
		Nexo Barrio Montana	O. Básica	Jagüel	EE	0,5																							
		Adecuación RS Barrio Montana	O. Secundaria	Jagüel	EE		2,0																		0,5	0,5		A definir	
		Ezeiza																							2,0	2,0		A definir	
		Red Primaria		Jagüel	EZ																								
		Nexo de conexión Solar del Bosque	O. Básica	Jagüel	EZ	6,6									6,6											6,6	6,6		A definir
		Nexo de conexión B° Campo Azul	O. Básica	Jagüel	EE	1,8									1,8											1,8	1,8		A definir
		Nexo de conexión Asociación Mataderos	O. Básica	Jagüel	EZ	3,0									3,0											3,0	3,0		A definir
		Nexo de conexión B° Quintas del sol	O. Básica	Jagüel	EE	3,0									3,0											3,0	3,0		A definir
		Nexo de conexión b la esperanza	O. Básica	Jagüel	EZ	2,0									2,0											2,0	2,0		A definir
		Adec RS Solar del Bosque	O. Secundaria	Jagüel	EZ		7,0	230							7,0											7,0	7,0		A definir
		Adec RS B° Campo Azul	O. Secundaria	Jagüel	EE		3,5	200							3,5											3,5	3,5		A definir
		Adec RS Asociación Mataderos	O. Secundaria	Jagüel	EZ		1,3	800							1,3											1,3	1,3		A definir
		Adec RS B° Quintas del Sol	O. Secundaria	Jagüel	EE		0,7	s/d							0,7											0,7	0,7		A definir
		Adec RS B La esperanza	O. Secundaria	Jagüel	EZ		2,0	1.200							2,0											2,0	2,0		A definir
SC406		Ezeiza 2		Jagüel	EZ																								
		Nexo de conexión B° EZEIZA II	O. Básica	Jagüel	EZ	0,5																							
		Adec B° EZEIZA 2	O. Secundaria	Jagüel	EZ		2,0	576							2,0											0,5	0,5		A definir
		Esteban Echeverría																								2,0	2,0		A definir
		Nexo de conexión B° La Desaeda	O. Básica	Jagüel	EE	7,0									7,0											7,0	7,0		A definir
		Nexo de conexión B° Fuerza aerea	O. Básica	Jagüel	EE	3,0									3,0											3,0	3,0		A definir
		Adec RS B° La Desaeda	O. Secundaria	Jagüel	EE		5,0	100							5,0											5,0	5,0		A definir
		Adec RS B° Fuerza aerea	O. Secundaria	Jagüel	EE		7,0								7,0											7,0	7,0		A definir
		Montegrande, El Jagüel y otros		Jagüel	EE																								
		Red Primaria		Jagüel	EE																								
		Colector Malvinas		Jagüel	EE																								
		RSC Barrio Malvinas 2 Etapa-Cuenca A (B° Malvinas)	O. Secundaria	Jagüel	EE		1,0	2.000							1,0														
		Colector Asociado -Monte Grande 5 (Barrio Fair)		Jagüel	EE																					1,0	1,0		A definir
		El Jagüel 2		Jagüel	EE																								
		Nexo de conexión El Rodal	O. Básica	Jagüel	EE	0,5																							
		Adec Red sec El Rodal	O. Secundaria	Jagüel	EE		3,5	360							3,5											0,5	0,5		A definir
		Primarias Santa Catalina		Jagüel	EE																					3,5	3,5		A definir
		Santa Catalina		Jagüel	EE																								
		Nexo de conexión B° Policial	O. Básica	Jagüel	EE	1,0																							
		Adec RS B° Policial	O. Secundaria	Jagüel	EE		3,0																			1,0	1,0		A definir
															3,0											3,0	3,0		A definir

	Obra Básica	Obra Sec.	Habitantes
Total	28,9	38,0	5.466

Año	Año 0	Año 1	Año 2	Año 3	Año 4	Año 5	Año 6	Año 7	Año 8	Año 9	Año 10	Año 11	Año 12	Total Año 0- Año 3	Resto Año 4- Año 12	Total Año 0- Año 12
Tot. \$	0,0	0,0	2,5	25,5	30,9	4,0	0,0	4,0	0,0	0,0	0,0	0,0	0,0	28,0	38,9	66,9
Tot. Hab	0	0	576	2.100	2.430	380	0	0	0	0	0	0	0	2.676	2.790	5.466

Obra básica	0,0	0,0	0,5	10,5	16,4	0,5	0,0	1,0	0,0	0,0	0,0	0,0	0,0	11,0	17,9	28,9
Red secundaria	0	0	2	15	15	4	0	3	0	0	0	0	0	17	21	38,0



P.I.	N° P3	Obras	O. Básica/Sec.	Cuenca	Partido	Presup. \$ Millones		Situación Diciembre 2008			Año 0 (2008)	Año 1	Año 2	Año 3	Año 4	Año 5	Año 6	Año 7	Año 8	Año 9	Año 10	Año 11	Año 12	Total Año 0- Año 12	Total Año 0- Año 12	Fuente Financiamiento	
						O. Básica	O. Sec.	N° Habit.	Avance Proyecto Dic 2008	Estado de obra																	% Avance
CUENCA HURLINGHAM																											
		Planta Hurlingham																									
		2° Módulo	O. Básica	Hurlingham	HG				0%																		
		3° Módulo	O. Básica	Hurlingham	HG				0%																		
		Complemento tratamiento	O. Básica	Hurlingham	HG				0%																		
		Colectores existentes a Planta Hurlingham																									
N860358	OC012	Colectores de vinculación B° COA a Pta. Hurlingham	O. Básica	Hurlingham	TR	4,3			100%	FINALIZADA	100%																
		Adecuación RS B° COA	O. Secundaria	Hurlingham	TR		24,8	17.000	0%		0%	2,9	1,4											4,3	12,4	4,3	AySA
		Nuevos colectores a San Martín																									
		Obras primarias asociadas		Hurlingham	SM				10%																		
		Nexo de Conexión B° COMACO	O. Básica	Hurlingham	TR	11,0			0%																		
		Nexo de Conexión B° Parque S M	O. Básica	Hurlingham	SM	8,0			0%																		
		Adec. B° COMACO	O. Secundaria	Hurlingham	TR		25,0	14.200	0%																		
		Adec B° Parque S M	O. Secundaria	Hurlingham	SM		10,0	400	0%																		
		Gral. Zapiola, El Libertador 1, Chilavert	O. Secundaria	Hurlingham	SM				10%																		
		Nexo de Conexión B° Nuestra señora del Rosario	O. Básica	Hurlingham	SM	1,5			0%																		
		Adec RS B° Nuestra señora del Rosario	O. Secundaria	Hurlingham	SM		0,5	700	0%																		
		Nuevo colector Ituzaingó																									
		Obras primarias asociadas		Hurlingham	IT				10%																		
		Resto	O. Secundaria	Hurlingham	IT				0%																		
		Nexo de Conexión B° Altos del Sol	O. Básica	Hurlingham	IT	0,3			0%																		
		Adecuación RS Altos del Sol	O. Secundaria	Hurlingham	IT		20,0	820	0%																		
		Nuevo colector Hurlingham																									
		Obras primarias asociadas		Hurlingham	HG				10%																		
		Resto		Hurlingham	HG				0%																		
		Nexo de Conexión B° Sarmiento II	O. Básica	Hurlingham	HG	1,0			0%																		
		Nexo de Conexión B° Sarmiento I	O. Básica	Hurlingham	HG	1,0			0%																		
		Nexo de Conexión B° Nuevo Inta	O. Básica	Hurlingham	HG	1,0			0%																		
		Nexo de Conexión B° Los Troncos	O. Básica	Hurlingham	HG	1,0			0%																		
		Nexo de Conexión B° Colincnac	O. Básica	Hurlingham	HG	1,0			0%																		
		Nexo de Conexión B° Sarmiento II	O. Secundaria	Hurlingham	HG		0,1	80	0%																		
		Nexo de Conexión B° Sarmiento I	O. Secundaria	Hurlingham	HG		0,1	192	0%																		
		Nexo de Conexión B° Nuevo Inta	O. Secundaria	Hurlingham	HG		0,6	700	0%																		
		Nexo de Conexión B° Los Troncos	O. Secundaria	Hurlingham	HG		0,6	584	0%																		
		Nexo de Conexión B° Colincnac	O. Secundaria	Hurlingham	HG		0,2	691	0%																		

	Obra Básica	Obra Sec.	Habitantes
Total	30,1	81,9	35.367

Año	Año 0	Año 1	Año 2	Año 3	Año 4	Año 5	Año 6	Año 7	Año 8	Año 9	Año 10	Año 11	Año 12	Total Año 0- Año 3	Resto Año 4- Año 12	Total Año 0- Año 12
Tot. \$	0,0	2,9	1,4	66,4	12,4	22,3	0,0	6,6	0,0	0,0	0,0	0,0	0,0	70,7	41,3	112,0
Tot. Hab	0	0	0	23.100	8.500	1.520	0	2.247	0	0	0	0	0	23.100	12.267	35.367

	Año 0	Año 1	Año 2	Año 3	Año 4	Año 5	Año 6	Año 7	Año 8	Año 9	Año 10	Año 11	Año 12	Total	Resto	Total
Obra básica	0,0	2,9	1,4	19,0	0,0	1,8	0,0	5,0	0,0	0,0	0,0	0,0	0,0	23,3	6,8	30,1
Red secundaria	0,0	0,0	0,0	47,4	12,4	20,5	0,0	1,6	0,0	0,0	0,0	0,0	0,0	47,4	34,5	81,9

Handwritten signatures and scribbles at the bottom right of the page.

P.L.	N° P3	Obras	O. Básica/Sec.	Cuenca	Partido	Presup. \$ Millones		N° Habit.	Situación Diciembre 2008			Año 0 (2008)	Año 1	Año 2	Año 3	Año 4	Año 5	Año 6	Año 7	Año 8	Año 9	Año 10	Año 11	Año 12	Total Año 0- Año 3	Resto Año 4- Año 12	Total Año 0- Año 12	Estado de obra	% Avance
						dic-08	SIVA		Avance Proyecto Dic 2008	Estado de obra	% Avance																		
CUENCA SUDOESTE																													
		Planta Sudoeste																											
RP367		Módulo Adicional BID		Sudoeste																									
		Tratamiento de Lodos (3 m3/seg)		Sudoeste																									
		Complemento tratamiento		Sudoeste																									
		Desinfección		Sudoeste																									
		Desodorización y gral		Sudoeste																									
OC328		Planta Sudoeste (Proyecto BID)																											
		Red Primaria Transporte a Est. Sudoeste		Sudoeste	LM																								
		Nexo de conexión B Parque Juan	O. Básica	Sudoeste	LM	0,50																							
		Nexo de conexión San José Obrero	O. Básica	Sudoeste	LM	0,50								0,5															
		Redes Secundarias																											
		Manzanas 1, 2, 3, 4, y 5 y B° Roque		Sudoeste	LM																								
		Almeira, Cristiana, Los Cedros 1, 2 y 3, Barrio YPF, Altos Laferrere Noreste y Sudeste, Venecia, Laferrere Norte, Este y Oeste 1 y 2, Laferrere 2 y 3		Sudoeste	LM																								
		R. Castillo 5 Norte, Noreste, Sudeste, P. Juan 1 Norte y 2 Sudeste, B° Sarmiento Este y Oeste, Arco Iris Sur y Norte		Sudoeste	LM																								
		Adecuación Red Parque Juan	O. Secundaria	Sudoeste	LM		1,50	400	0%																				
		Adecuación Red San José Obrero	O. Secundaria	Sudoeste	LM		2,50	7.000	0%					1,5															
		Red Primaria Asociada a Castillo 5- P. Juan- A. Iris- B° Sarmiento		Sudoeste	LM										2,50														
		Red Primaria Asociada a Castillo 2/4		Sudoeste	LM																								
		R. Castillo 1, 2, 3 y 4		Sudoeste	LM																								
		Planta Laferrere																											
		1° Módulo de Tratamiento		Laferrere	LM																								
		Módulos de Tratamiento		Laferrere	LM																								
		Red Primaria de Transporte hasta Estación - 1° etapa		Laferrere	LM																								
		Red Primaria de Transporte hasta Estación		Laferrere	LM																								
		Red Primaria Asociada a Resto 1° etapa		Laferrere	LM																								
		Nexo Barrio Primavera	O. Básica	Laferrere	LM	3,00																							
		Nexo Barrio R Walsh	O. Básica	Laferrere	LM	1,50																							
		Nexo Fecovina	O. Básica	Laferrere	LM	0,50																							
		Nexo Barrio Coplabor	O. Básica	Laferrere	LM	0,50																							
		Red Primaria Asociada a Resto		Laferrere	LM																								
		Nexo Areco 340	O. Básica	Laferrere	LM	3,00																							
		Nexo Del Golf	O. Básica	Laferrere	LM	1,50																							
		Nexo Barrio R Kurshh	O. Básica	Laferrere	LM	3,00																							
		Nexo Barrio R Artl	O. Básica	Laferrere	LM	5,00																							
		Nexo Barrio P Mujica	O. Básica	Laferrere	LM	5,00																							
		Resto - 1° etapa		Laferrere	LM																								
		Barrio primavera	O. Secundaria	Laferrere	LM		0,70	880	0%																				
		R Walsh	O. Secundaria	Laferrere	LM		1,40	3.000	0%																				
		Fecovina	O. Secundaria	Laferrere	LM		0,80	1.115	0%																				
		Coplabor	O. Secundaria	Laferrere	LM		1,00	574	0%																				
		Resto		Laferrere	LM																								
		Areco 340	O. Secundaria	Laferrere	LM		1,10	2.100	0%																				
		Del Golf	O. Secundaria	Laferrere	LM		1,40	2.840	0%																				
		Barrio R Kurshh	O. Secundaria	Laferrere	LM		0,80	1.000	0%																				
		Barrio R Artl	O. Secundaria	Laferrere	LM		1,00	2.840	0%																				
		Barrio P Mujica	O. Secundaria	Laferrere	LM		1,00	1.715	0%																				

	Obra Básica	Obra Sec.	Habitantes
Total	24,0	13,2	22.890

Año	Año 0	Año 1	Año 2	Año 3	Año 4	Año 5	Año 6	Año 7	Año 8	Año 9	Año 10	Año 11	Año 12	Total Año 0- Año 3	Resto Año 4- Año 12	Total Año 0- Año 12
Tot. \$	0,0	0,0	0,0	2,0	12,4	0,0	0,0	0,0	0,0	7,5	13,3	2,0	0,0	2,0	35,2	37,2
Tot. Hab	0	0	0	400	11.995	0	0	0	0	0	5.940	4.555	0	400	22.490	22.890

Obra básica	0,0	0,0	0,0	0,5	6,0	0,0	0,0	0,0	0,0	7,5	10,0	0,0	0,0	0,5	23,5	24,0
Red secundaria	0,0	0,0	0,0	1,5	6,4	0,0	0,0	0,0	0,0	0,0	3,3	2,0	0,0	1,5	11,7	13,2

[Handwritten signatures and notes in the bottom right corner of the page.]

ANEXO

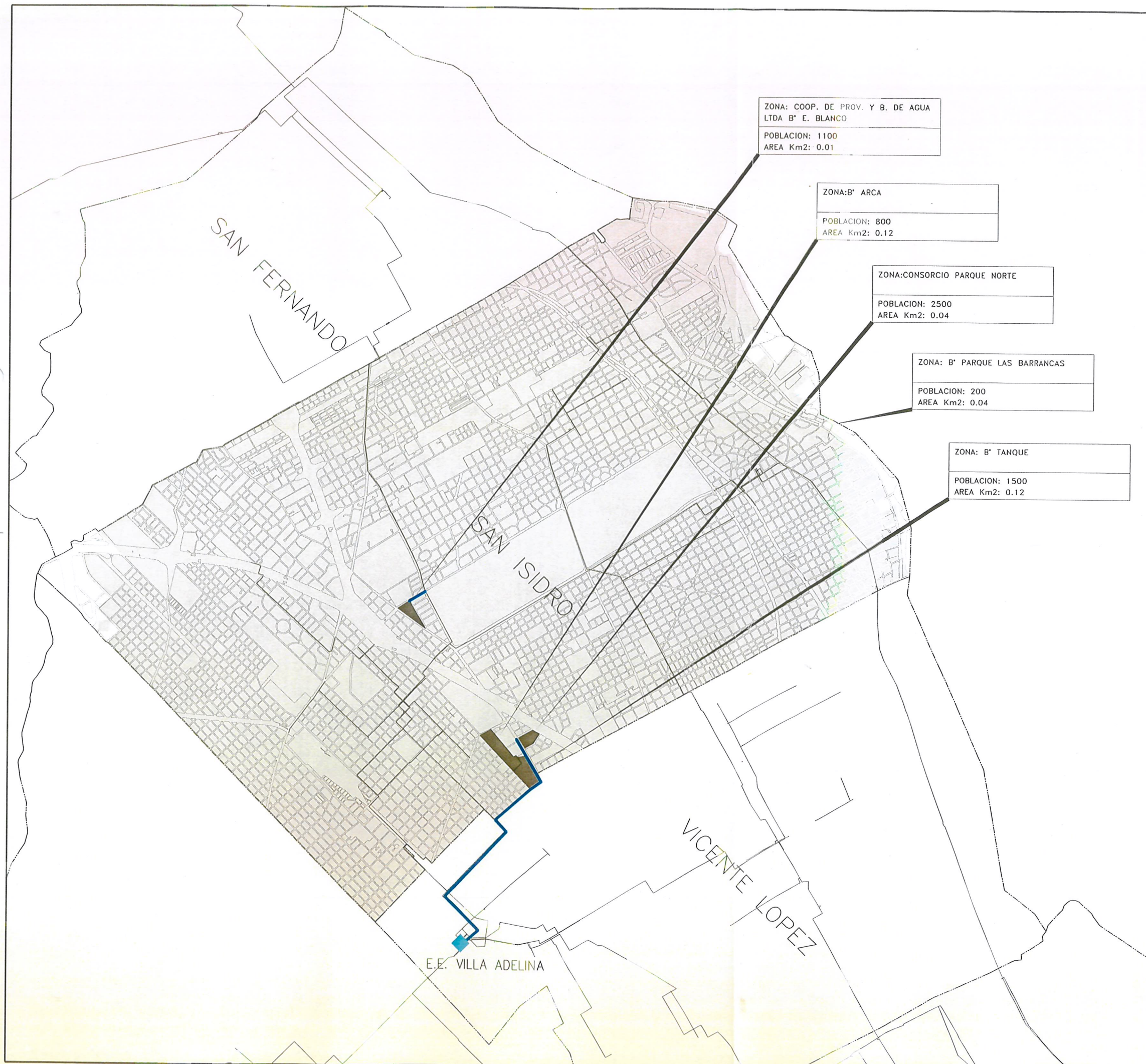


REFERENCIAS:

- OBRA DE NEXOS PARA DESVINCULADOS
- RED PRIMARIA
- RED PRIMARIA EXISTENTE
- LIMITE DE PARTIDO
- AREAS DE EXPANSION
- RADIO SERVIDO
- DESVINCULADOS



OBRAS BASICAS NECESARIAS
 PLANTA PARANA DE LAS PALMAS



NOTA: PROYECTO EJECUTADO POR PROFESIONALES DE AYSA.

Dirección de Planificación				
PLAN DIRECTOR DESVINCULADOS AGUA				
DISTRITO SAN ISIDRO REGION NORTE				
GERENTE:	PROYECTISTA:	PROYECTISTA CAD: P.D./P.B.	CODIGO ARCHIVO E-A-SI-0019	REV. 1
JEFE DE PROYECTO:	FECHA: 6/09/2010	ESCALA: 1:30000	PLANO N° EAS10019	
Revisión	Descripción	Revisó	Fecha	
1ª				
2ª				
3ª				



REFERENCIAS:

- OBRA DE NEXOS PARA DESVINCULADOS
- RED PRIMARIA EXPANSION
- RED PRIMARIA EXISTENTE
- LIMITE DE PARTIDO
- AREAS DE EXPANSION
- RADIO SERVIDO
- DESVINCULADOS

OBRAS BASICAS NECESARIAS

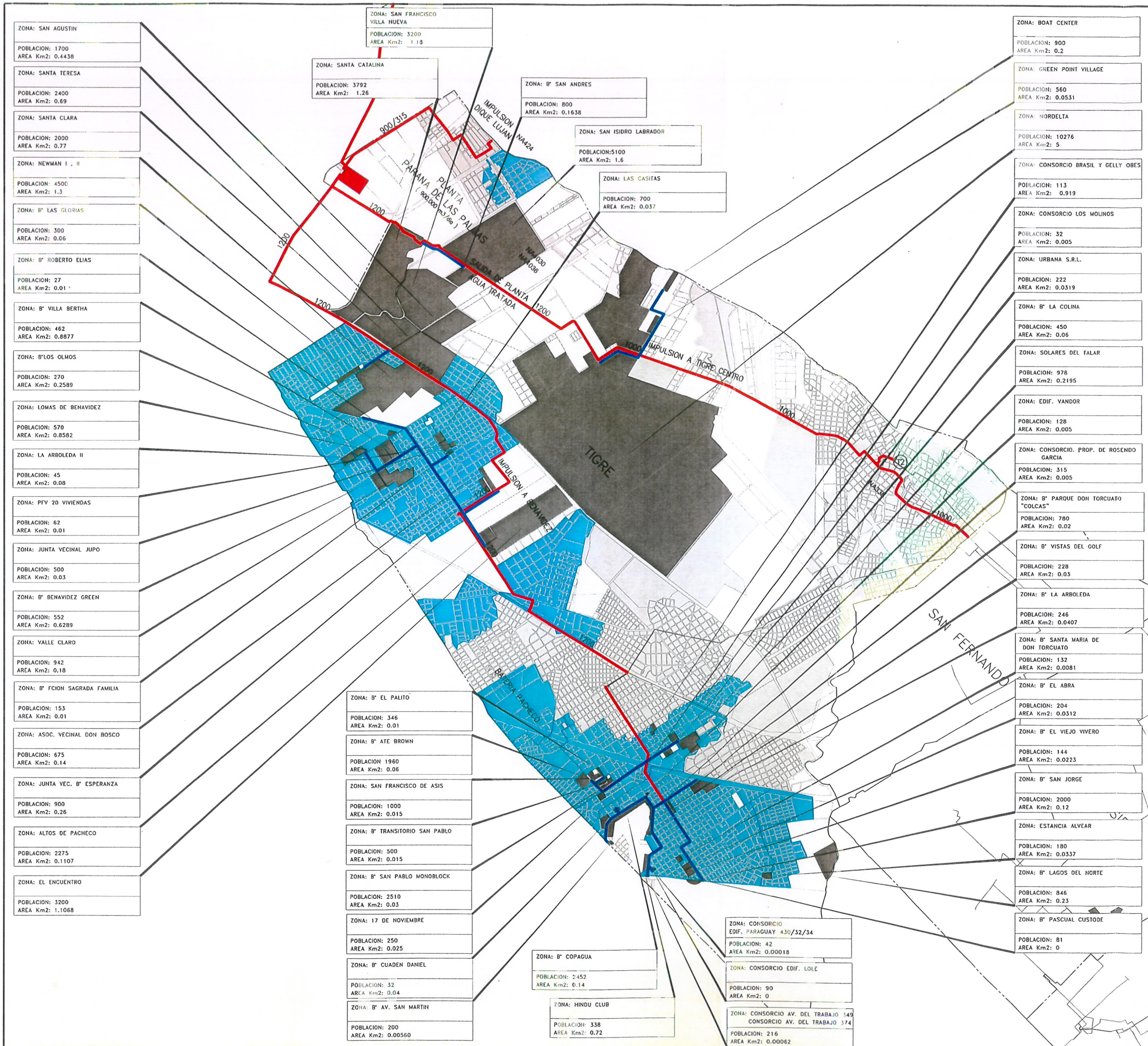
- PLANTA PARANA DE LAS PALMAS



NOTA: PROYECTO EJECUTADO POR PROFESIONALES DE AYSA.

Dirección de Planificación

PLAN DIRECTOR DESVINCULADOS AGUA				
DISTRITO TIGRE REGION NORTE				
GERENTE:	PROYECTISTA:	PROYECTISTA CAD: P.D./P.B.	CODIGO ARCHIVO E-A-TI-0108	REV. 1
JEFE DE PROYECTO:		FECHA: 13/08/2010	ESCALA: 1:40000	PLANO N° EAT10108
Revisión	Descripción	Revisó	Fecha	
1ª				
2ª				
3ª				



ZONA: SAN AGUSTIN
POBLACION: 1700
AREA Km2: 0.4438
ZONA: SANTA TERESA
POBLACION: 2400
AREA Km2: 0.69
ZONA: SANTA CLARA
POBLACION: 2000
AREA Km2: 0.77
ZONA: NEWMAN I, II
POBLACION: 4500
AREA Km2: 1.3
ZONA: B' LAS GLORIAS
POBLACION: 300
AREA Km2: 0.06
ZONA: B' ROBERTO ELIAS
POBLACION: 27
AREA Km2: 0.01
ZONA: B' VILLA BERTHA
POBLACION: 462
AREA Km2: 0.8877
ZONA: B' LOS OLMOS
POBLACION: 270
AREA Km2: 0.2589
ZONA: LOMAS DE BENAVIDEZ
POBLACION: 570
AREA Km2: 0.8582
ZONA: LA ARBOLEDA II
POBLACION: 45
AREA Km2: 0.08
ZONA: PFV 20 VIVIENDAS
POBLACION: 62
AREA Km2: 0.01
ZONA: JUNTA VECINAL JUPO
POBLACION: 500
AREA Km2: 0.03
ZONA: B' BENAVIDEZ GREEN
POBLACION: 552
AREA Km2: 0.6289
ZONA: VALLE CLARO
POBLACION: 942
AREA Km2: 0.18
ZONA: B' FCION SAGRADA FAMILIA
POBLACION: 153
AREA Km2: 0.01
ZONA: ASOC. VECINAL DON BOSCO
POBLACION: 675
AREA Km2: 0.14
ZONA: JUNTA VEC. B' ESPERANZA
POBLACION: 900
AREA Km2: 0.26
ZONA: ALTOS DE PACHECO
POBLACION: 2275
AREA Km2: 0.1107
ZONA: EL ENCUENTRO
POBLACION: 3200
AREA Km2: 1.1068

ZONA: SAN FRANCISCO VILLA NUEVA
POBLACION: 3200
AREA Km2: 1.18
ZONA: SANTA CATALINA
POBLACION: 3792
AREA Km2: 1.26

ZONA: B' SAN ANDRES
POBLACION: 800
AREA Km2: 0.1638

ZONA: SAN ISIDRO LABRADOR
POBLACION: 5100
AREA Km2: 1.6

ZONA: LAS CASITAS
POBLACION: 700
AREA Km2: 0.037

ZONA: BOAT CENTER
POBLACION: 900
AREA Km2: 0.2

ZONA: GREEN POINT VILLAGE
POBLACION: 560
AREA Km2: 0.0531

ZONA: NORDELTA
POBLACION: 10276
AREA Km2: 5

ZONA: CONSORCIO BRASIL Y GELLY OBES
POBLACION: 113
AREA Km2: 0.919

ZONA: CONSORCIO LOS MOLINOS
POBLACION: 32
AREA Km2: 0.005

ZONA: URBANA S.R.L.
POBLACION: 222
AREA Km2: 0.0319

ZONA: B' LA COLINA
POBLACION: 450
AREA Km2: 0.06

ZONA: SOLARES DEL TALAR
POBLACION: 978
AREA Km2: 0.2195

ZONA: EDIF. VANDOR
POBLACION: 128
AREA Km2: 0.005

ZONA: CONSORCIO. PROP. DE ROSENDO GARCIA
POBLACION: 315
AREA Km2: 0.005

ZONA: B' PARQUE DON TORCUATO "COLCAS"
POBLACION: 780
AREA Km2: 0.02

ZONA: B' VISTAS DEL GOLF
POBLACION: 228
AREA Km2: 0.03

ZONA: B' LA ARBOLEDA
POBLACION: 246
AREA Km2: 0.0407

ZONA: B' SANTA MARIA DE DON TORCUATO
POBLACION: 132
AREA Km2: 0.0081

ZONA: B' EL ABRA
POBLACION: 204
AREA Km2: 0.0312

ZONA: B' EL VIEJO VIVERO
POBLACION: 144
AREA Km2: 0.0223

ZONA: B' SAN JORGE
POBLACION: 2000
AREA Km2: 0.12

ZONA: ESTANCIA ALVEAR
POBLACION: 180
AREA Km2: 0.0337

ZONA: B' LAGOS DEL NORTE
POBLACION: 846
AREA Km2: 0.23

ZONA: B' PASCUAL CUSTODE
POBLACION: 81
AREA Km2: 0

ZONA: B' EL PALITO
POBLACION: 346
AREA Km2: 0.01

ZONA: B' ATE BROWN
POBLACION 1960
AREA Km2: 0.06

ZONA: SAN FRANCISCO DE ASIS
POBLACION: 1000
AREA Km2: 0.015

ZONA: B' TRANSITORIO SAN PABLO
POBLACION: 500
AREA Km2: 0.015

ZONA: B' SAN PABLO MONOBLOCK
POBLACION: 2510
AREA Km2: 0.03

ZONA: 17 DE NOVIEMBRE
POBLACION: 250
AREA Km2: 0.025

ZONA: B' CUADEN DANIEL
POBLACION: 32
AREA Km2: 0.04

ZONA: B' AV. SAN MARTIN
POBLACION: 200
AREA Km2: 0.00560

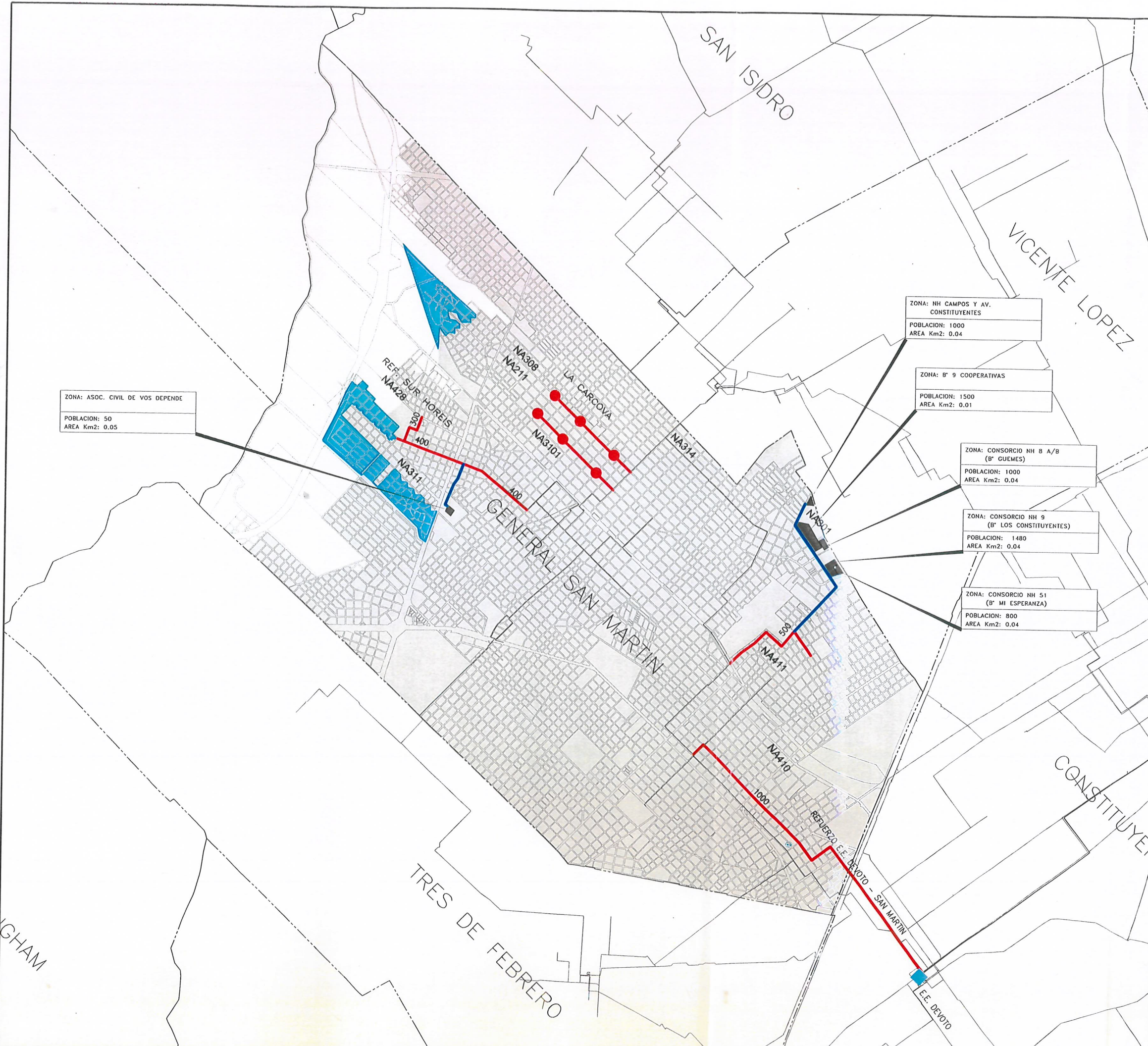
ZONA: B' COPAGUA
POBLACION: 2452
AREA Km2: 0.14

ZONA: HINDU CLUB
POBLACION: 338
AREA Km2: 0.72

ZONA: CONSORCIO EDIF. PARAGUAY 430/32/34
POBLACION: 42
AREA Km2: 0.00018

ZONA: CONSORCIO EDIF. LOLE
POBLACION: 90
AREA Km2: 0

ZONA: CONSORCIO AV. DEL TRABAJO 549 CONSORCIO AV. DEL TRABAJO 574
POBLACION: 216
AREA Km2: 0.00062



REFERENCIAS:

ANEXO



- OBRA DE NEXOS PARA DESVINCULADOS
- RED PRIMARIA
- RED PRIMARIA EXISTENTE
- LIMITE DE PARTIDO
- AREAS DE EXPANSION
- RADIO SERVIDO
- DESVINCULADOS



ZONA: ASOC. CIVIL DE VOS DEPENDE
POBLACION: 50
AREA Km2: 0.05

ZONA: NH CAMPOS Y AV. CONSTITUYENTES
POBLACION: 1000
AREA Km2: 0.04

ZONA: B° 9 COOPERATIVAS
POBLACION: 1500
AREA Km2: 0.01

ZONA: CONSORCIO NH 8 A/B (B° GUEMES)
POBLACION: 1000
AREA Km2: 0.04

ZONA: CONSORCIO NH 9 (B° LOS CONSTITUYENTES)
POBLACION: 1480
AREA Km2: 0.04

ZONA: CONSORCIO NH 51 (B° MI ESPERANZA)
POBLACION: 800
AREA Km2: 0.04

- OBRAS BASICAS NECESARIAS
- PLANTA PARANA DE LAS PALMAS
 - REFUERZO SUR HOREIS
 - REF. E.E. DEVOTO - SAN MARTIN
 - REF. DN 500 VILLA MAIPU - SAN MARTIN

[Handwritten signatures and notes in blue ink]

NOTA: PROYECTO EJECUTADO POR PROFESIONALES DE AYSA.

Dirección de Planificación

PLAN DIRECTOR DESVINCULADOS AGUA				
DISTRITO SAN MARTIN REGION NORTE				
GERENTE:	PROYECTISTA:	PROYECTISTA CAD: P.D./P.B.	CODIGO ARCHIVO E-A-SM-0030	REV. 1
JEFE DE PROYECTO:	FECHA: 5/08/2010	ESCALA: 1:25000	PLANO N° EASM0030-0	
Revisión	Descripcion	Revisó	Fecha	
1ª				
2ª				
3ª				

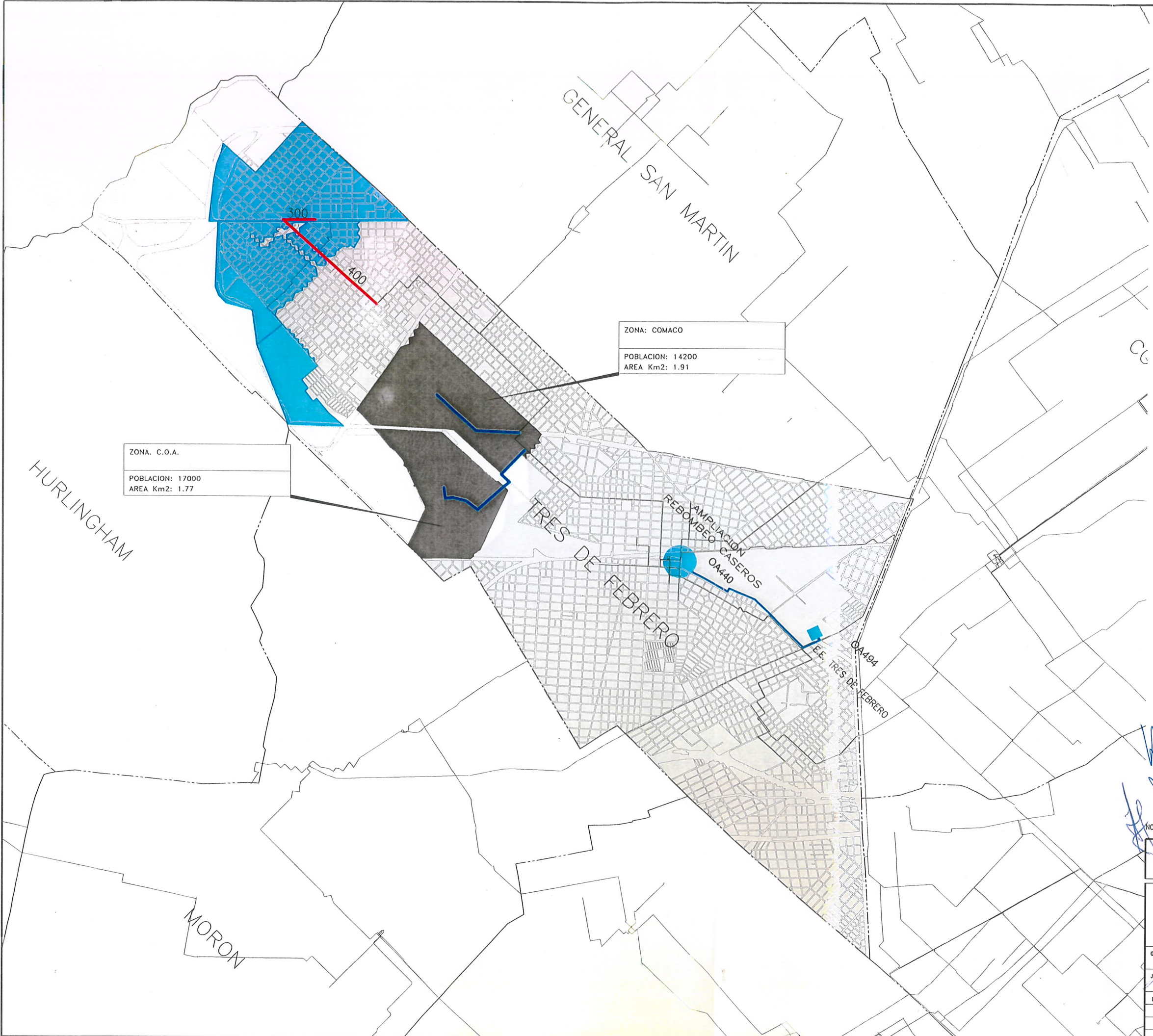


REFERENCIAS:

- OBRA DE NEXOS PARA DESVINCULADOS
- RED PRIMARIA
- RED PRIMARIA EXISTENTE
- - - LIMITE DE PARTIDO
- AREAS DE EXPANSION
- RADIO SERVIDO
- DESVINCULADOS

OBRAS BASICAS NECESARIAS

- PLANTA PARANA DE LAS PALMAS
- REBOMBEO CASEROS - OBRA CIVIL
- REBOMBEO CASEROS
- AMPLIACION REBOMBEO CASEROS
- REFUERZO CASEROS



ZONA. C.O.A.
POBLACION: 17000
AREA Km2: 1.77

ZONA: COMACO
POBLACION: 14200
AREA Km2: 1.91

[Handwritten signatures and notes in blue ink]

NOTA: PROYECTO EJECUTADO POR PROFESIONALES DE AYSA.

Dirección de Planificación

PLAN DIRECTOR DESVINCULADOS AGUA
DISTRITO TRES DE FEBRERO
REGION OESTE

GERENTE:	PROYECTISTA:	PROYECTISTA CAD: P.D./P.B.	CODIGO ARCHIVO E-A-TR-0033	REV. 0
JEFE DE PROYECTO:	FECHA: 6/08/2010	ESCALA: 1:25000	PLANO N° EATRO033	

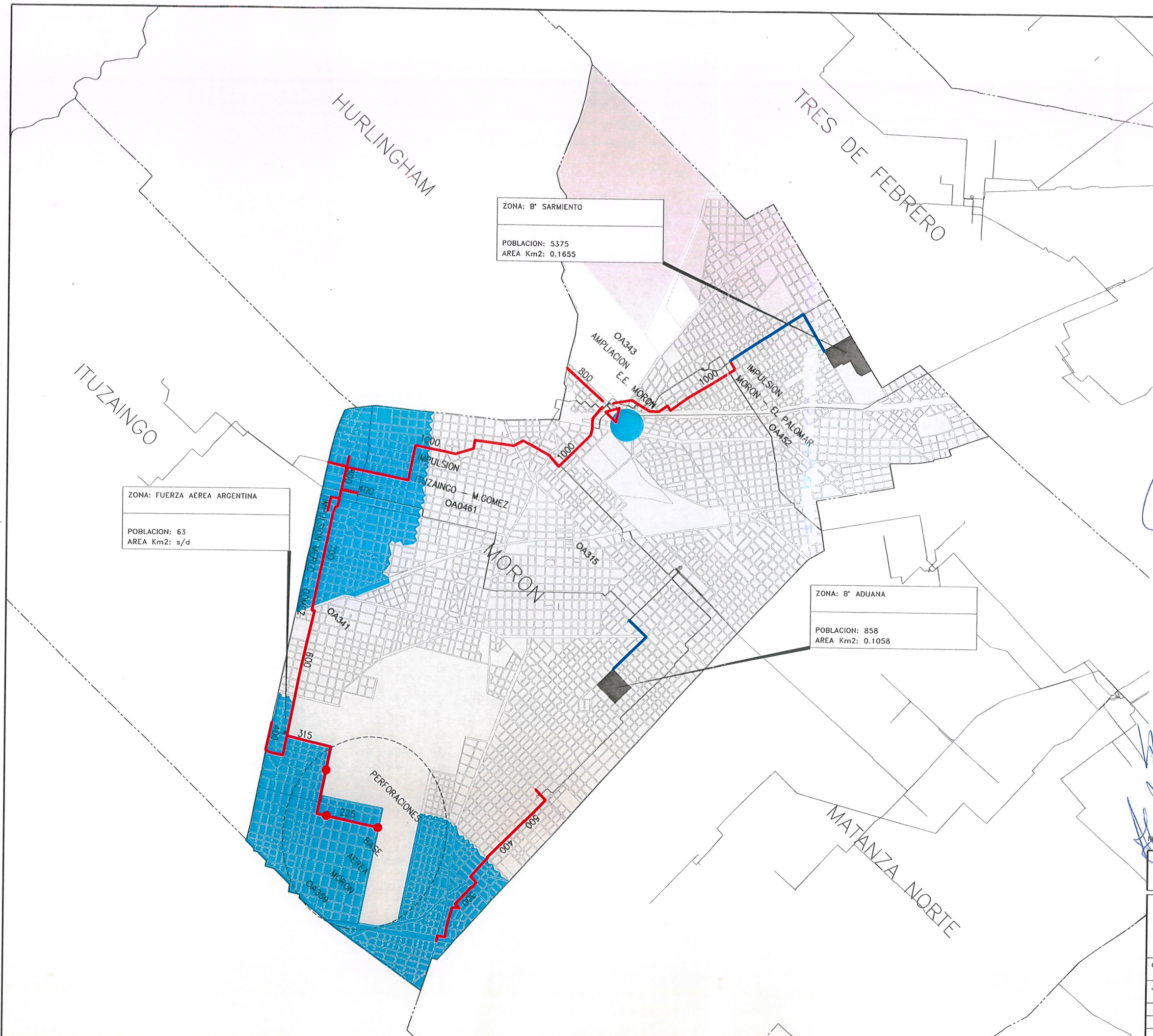
Revisión	Descripción	Revisó	Fecha
1ª			
2ª			
3ª			



REFERENCIAS:

- OBRA DE NEXOS PARA DESVINCULADOS
- RED PRIMARIA
- RED PRIMARIA EXISTENTE
- LIMITE DE PARTIDO
- AREAS DE EXPANSION
- RADIO SERVIDO
- DESVINCULADOS

- OBRAS BASICAS NECESARIAS
- PLANTA PARANA DE LAS PALMAS
 - AMPLIACION EE MORON
 - IMPULSION ITUZAINGO - M. GOMEZ
 - IMPULSION M. GOMEZ - M. GOMEZ 2
 - 2° IMPULSION EE MORON - EL PALOMAR



Handwritten signatures and notes in blue ink, including a large signature that appears to be 'Gomez'.

NOTA: PROYECTO EJECUTADO POR PROFESIONALES DE AYSA.

Dirección de Planificación

PLAN DIRECTOR DESVINCULADOS AGUA				
DISTRITO MORON REGION OESTE				
GERENTE:	PROYECTISTA:	PROYECTISTA CAD: P.D./P.B.	CODIGO_ARCHIVO: E-A-MO-0058	REV. 0
JEFE DE PROYECTO:	FECHA: 9/08/2010	ESCALA: 1:20000	PLANO N° EAM00058	
Revision	Descripcion	Revisio	Fecha	
1ª				
2ª				
3ª				



REFERENCIAS:

- OBRA DE NEXOS PARA DESVINCULADOS
- RED PRIMARIA
- RED PRIMARIA EXISTENTE
- LIMITE DE PARTIDO
- AREAS DE EXPANSION
- RADIO SERVIDO
- DESVINCULADOS

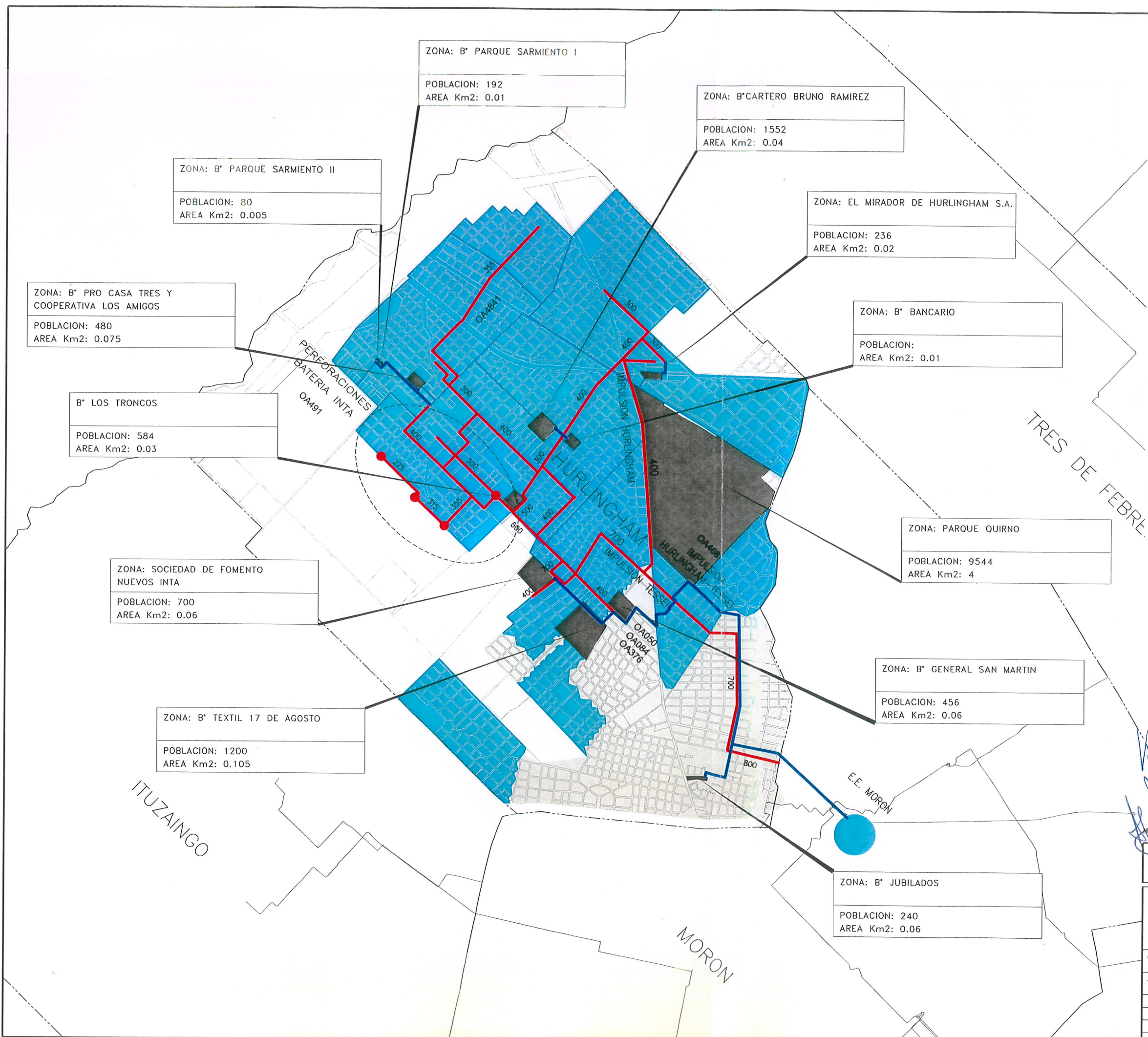
- OBRAS BASICAS NECESARIAS
- PLANTA PARANA DE LAS PALMAS
 - AMPLIACION EE MORON
 - IMPULSION A HURLINGHAM - TESSEI
 - IMPULSIONES HURLINGHAM - IMPULSIONES TESSEI
 - PRIMARIAS TESSEI - 1° ETAPA
 - CAMARA REGULADORA TESSEI

Handwritten signatures and notes in blue ink.

NOTA: PROYECTO EJECUTADO POR PROFESIONALES DE AYSA.

Dirección de Planificación

PLAN DIRECTOR DESVINCULADOS AGUA				
DISTRITO HURLINGHAM REGION OESTE				
GERENTE:	PROYECTISTA:	PROYECTISTA CAD: P.D./P.B.	CODIGO ARCHIVO E-A-HU-0003	REV. 1
JEFE DE PROYECTO:	FECHA: 6/08/2010	ESCALA: 1:20000	PLANO N° EAHU0003	
Revisión	Descripción			Revisó
1ª				Fecha
2ª				
3ª				



ZONA: B° PARQUE SARMIENTO I
POBLACION: 192
AREA Km2: 0.01

ZONA: B° CARTERO BRUNO RAMIREZ
POBLACION: 1552
AREA Km2: 0.04

ZONA: EL MIRADOR DE HURLINGHAM S.A.
POBLACION: 236
AREA Km2: 0.02

ZONA: B° BANCARIO
POBLACION:
AREA Km2: 0.01

ZONA: PARQUE QUIRNO
POBLACION: 9544
AREA Km2: 4

ZONA: B° GENERAL SAN MARTIN
POBLACION: 456
AREA Km2: 0.06

ZONA: B° JUBILADOS
POBLACION: 240
AREA Km2: 0.06


ZONA: B° PARQUE SARMIENTO II
POBLACION: 80
AREA Km2: 0.005

ZONA: B° PRO CASA TRES Y COOPERATIVA LOS AMIGOS
POBLACION: 480
AREA Km2: 0.075

B° LOS TRONCOS
POBLACION: 584
AREA Km2: 0.03

ZONA: SOCIEDAD DE FOMENTO NUEVOS INTA
POBLACION: 700
AREA Km2: 0.06

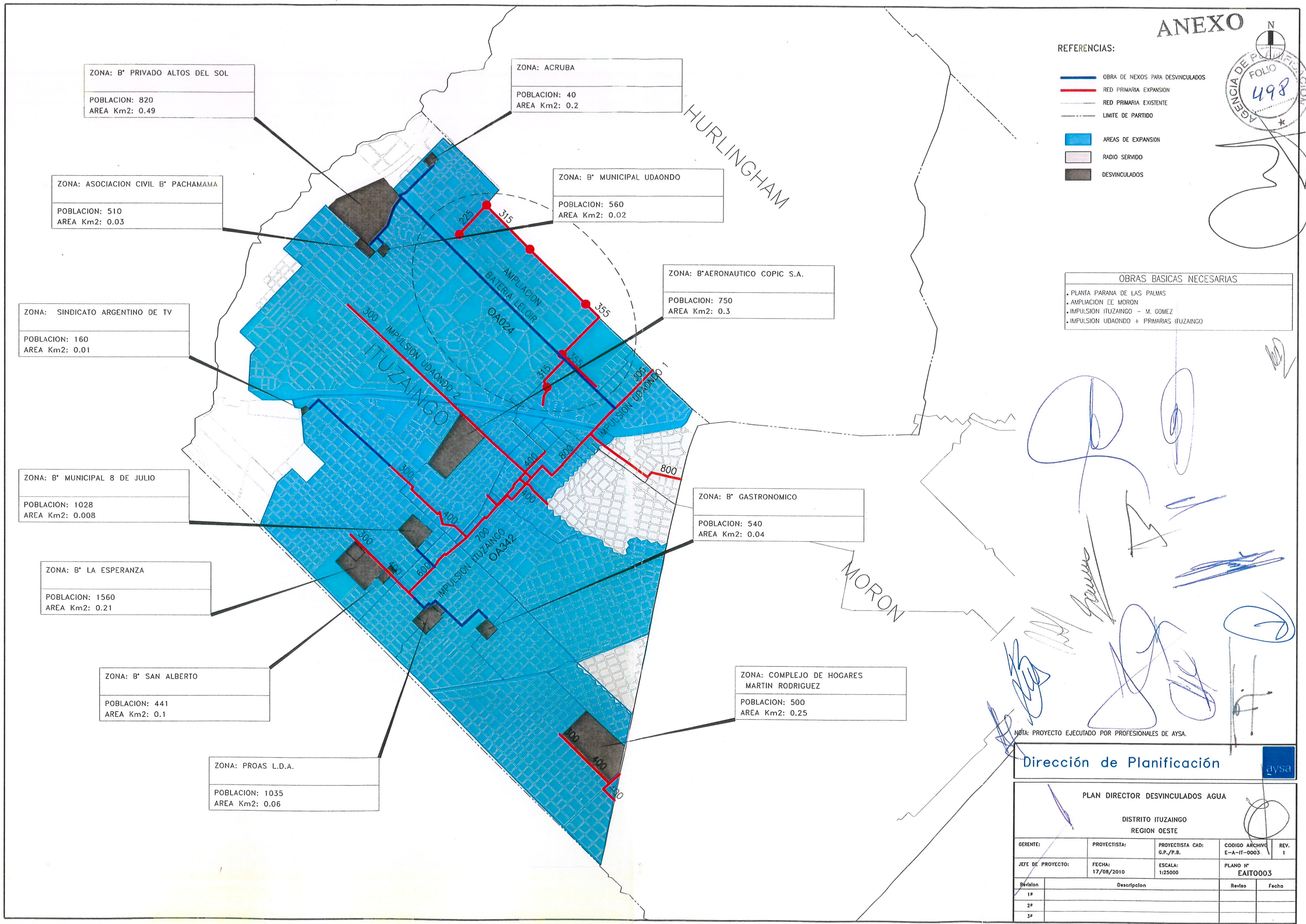
ZONA: B° TEXTIL 17 DE AGOSTO
POBLACION: 1200
AREA Km2: 0.105



REFERENCIAS:

- OBRA DE NEXOS PARA DESVINCULADOS
- RED PRIMARIA EXPANSION
- RED PRIMARIA EXISTENTE
- LIMITE DE PARTIDO
- AREAS DE EXPANSION
- RADIO SERVIDO
- DESVINCULADOS

OBRAS BASICAS NECESARIAS
• PLANTA PARANA DE LAS PALMAS
• AMPLIACION EE MORON
• IMPULSION ITUZAINGO - M. GOMEZ
• IMPULSION UDAONDO + PRIMARIAS ITUZAINGO



ZONA: B° PRIVADO ALTOS DEL SOL
POBLACION: 820
AREA Km2: 0.49

ZONA: ACRUBA
POBLACION: 40
AREA Km2: 0.2

ZONA: ASOCIACION CIVIL B° PACHAMAMA
POBLACION: 510
AREA Km2: 0.03

ZONA: B° MUNICIPAL UDAONDO
POBLACION: 560
AREA Km2: 0.02

ZONA: SINDICATO ARGENTINO DE TV
POBLACION: 160
AREA Km2: 0.01

ZONA: B° AERONAUTICO COPIC S.A.
POBLACION: 750
AREA Km2: 0.3

ZONA: B° MUNICIPAL 8 DE JULIO
POBLACION: 1028
AREA Km2: 0.008

ZONA: B° GASTRONOMICO
POBLACION: 540
AREA Km2: 0.04

ZONA: B° LA ESPERANZA
POBLACION: 1560
AREA Km2: 0.21

ZONA: B° SAN ALBERTO
POBLACION: 441
AREA Km2: 0.1

ZONA: COMPLEJO DE HOGARES MARTIN RODRIGUEZ
POBLACION: 500
AREA Km2: 0.25

ZONA: PROAS L.D.A.
POBLACION: 1035
AREA Km2: 0.06

NOTA: PROYECTO EJECUTADO POR PROFESIONALES DE AYSA.

Dirección de Planificación

PLAN DIRECTOR DESVINCULADOS AGUA				
DISTRITO ITUZAINGO REGION OESTE				
GERENTE:	PROYECTISTA:	PROYECTISTA CAD: G.P./P.B.	CODIGO ARCHIVO E-A-IT-0003	REV. 1
JEFE DE PROYECTO:	FECHA: 17/08/2010	ESCALA: 1:25000	PLANO N° EAIT0003	
Revisión	Descripcion	Reviso	Fecha	
1ª				
2ª				
3ª				

ANEXO



REFERENCIAS:

- OBRA DE NEXOS PARA DESVINCULADOS
- RED PRIMARIA
- RED PRIMARIA EXISTENTE
- LIMITE DE PARTIDO
- AREAS DE EXPANSION
- RADIO SERVIDO
- DESVINCULADOS

OBRAS BASICAS NECESARIAS

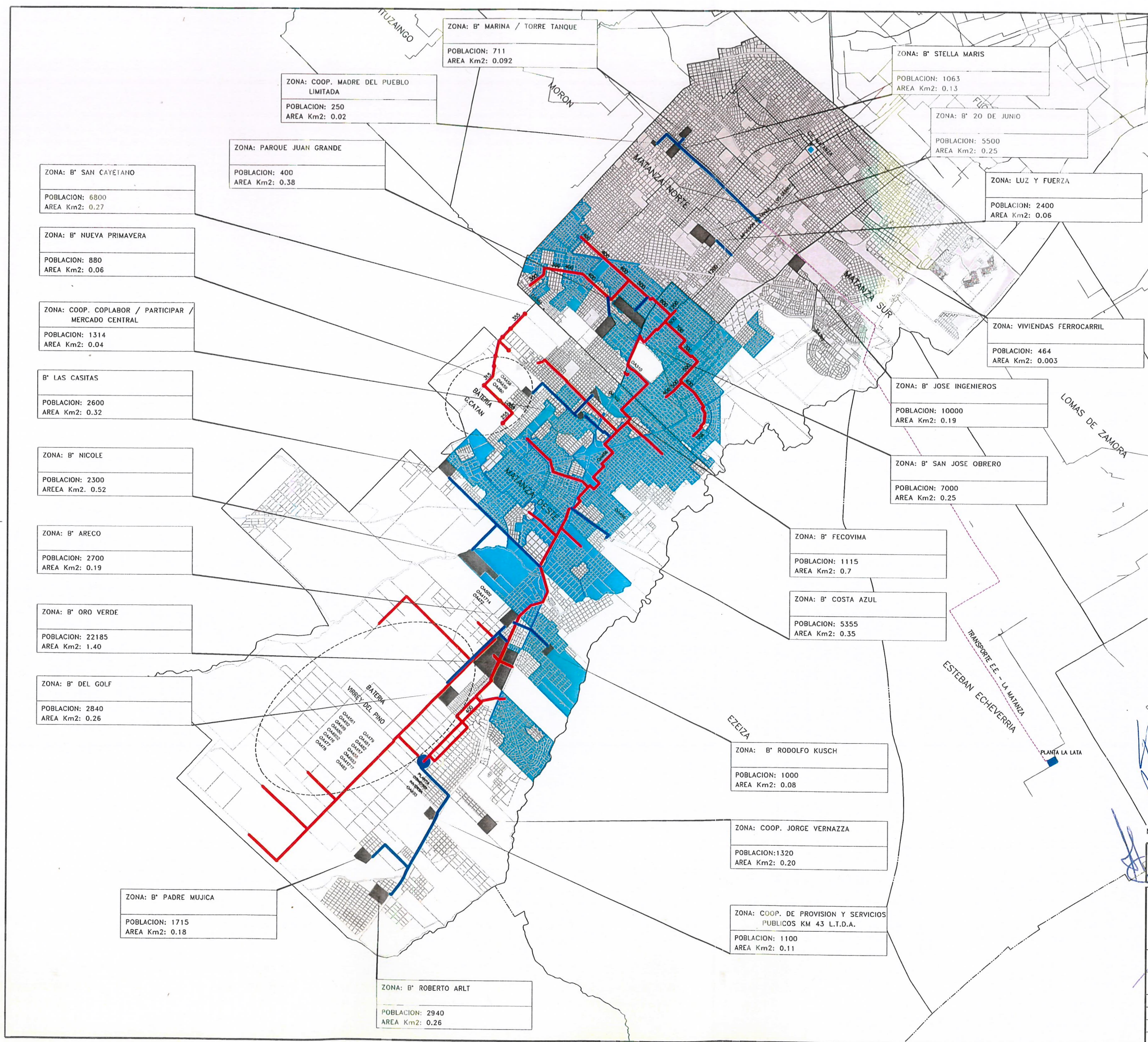
- RIO SUBTERRANEO SUR
- TRANSPORTE A LA MATANZA
- CAÑERIAS DE CONEXION PLANTA DE TRATAMIENTO VIRREY DEL PINO
- CAÑERIAS DE DESAGÜE PLANTA DE TRATAMIENTO VIRREY DEL PINO
- ACUEDUCTOS LOS CEDROS - VIRREY DEL PINO

[Handwritten signatures and notes in blue ink]

NOTA: PROYECTO EJECUTADO POR PROFESIONALES DE AYSA.

Dirección de Planificación aysa

PLAN DIRECTOR DESVINCULADOS AGUA					
DISTRITO LA MATANZA					
REGION OESTE					
GERENTE:	PROYECTISTA:	PROYECTISTA CAD: P.D./P.B.	CODIGO ARCHIVO E-A-MA-0110	REV. 1	
JEFE DE PROYECTO:	FECHA: 6/09/2010	ESCALA: 1:60000	PLANO N° EAMA0110		
Revisión	Descripción			Revisó	Fecha
1ª					
2ª					
3ª					



ZONA: B° SAN CAYETANO
POBLACION: 6800
AREA Km2: 0.27

ZONA: B° NUEVA PRIMAVERA
POBLACION: 880
AREA Km2: 0.06

ZONA: COOP. COPLABOR / PARTICIPAR / MERCADO CENTRAL
POBLACION: 1314
AREA Km2: 0.04

B° LAS CASITAS
POBLACION: 2600
AREA Km2: 0.32

ZONA: B° NICOLE
POBLACION: 2300
AREA Km2: 0.52

ZONA: B° ARECO
POBLACION: 2700
AREA Km2: 0.19

ZONA: B° ORO VERDE
POBLACION: 22185
AREA Km2: 1.40

ZONA: B° DEL GOLF
POBLACION: 2840
AREA Km2: 0.26

ZONA: B° PADRE MUJICA
POBLACION: 1715
AREA Km2: 0.18

ZONA: COOP. MADRE DEL PUEBLO LIMITADA
POBLACION: 250
AREA Km2: 0.02

ZONA: PARQUE JUAN GRANDE
POBLACION: 400
AREA Km2: 0.38

ZONA: B° MARINA / TORRE TANQUE
POBLACION: 711
AREA Km2: 0.092

ZONA: B° STELLA MARIS
POBLACION: 1063
AREA Km2: 0.13

ZONA: B° 20 DE JUNIO
POBLACION: 5500
AREA Km2: 0.25

ZONA: LUZ Y FUERZA
POBLACION: 2400
AREA Km2: 0.06

ZONA: VIVIENDAS FERROCARRIL
POBLACION: 464
AREA Km2: 0.003

ZONA: B° JOSE INGENIEROS
POBLACION: 10000
AREA Km2: 0.19

ZONA: B° SAN JOSE OBRERO
POBLACION: 7000
AREA Km2: 0.25

ZONA: B° FECOVIMA
POBLACION: 1115
AREA Km2: 0.7

ZONA: B° COSTA AZUL
POBLACION: 5355
AREA Km2: 0.35

ZONA: B° RODOLFO KUSCH
POBLACION: 1000
AREA Km2: 0.08

ZONA: COOP. JORGE VERNAZZA
POBLACION: 1320
AREA Km2: 0.20

ZONA: COOP. DE PROVISION Y SERVICIOS PUBLICOS KM 43 L.T.D.A.
POBLACION: 1100
AREA Km2: 0.11

ZONA: B° ROBERTO ARLT
POBLACION: 2940
AREA Km2: 0.26

ANEXO



REFERENCIAS:

-  OBRA DE NEXOS PARA DESVINCULADOS
-  RED PRIMARIA
-  RED PRIMARIA EXISTENTE
-  LIMITE DE PARTIDO
-  AREAS DE EXPANSION
-  RADIO SERVIDO
-  DESVINCULADOS

OBRAS BASICAS NECESARIAS

- AMPLIACION ESTABLECIMIENTO BERNAL
- RIO SUBTERRANEO SUR
- REBOMBEO TEMPERLEY
- TRANSPORTE TEMPERLEY
- CISTERNA Y EE LAVALLOL
- IMPULSION NUEVOS POZOS BATERIA LAVALLOL
- PRIMARIAS LAVALLOL

[Handwritten signatures and notes in blue ink]

NOTA: PROYECTO EJECUTADO POR PROFESIONALES DE AYSA.

Dirección de Planificación 

PLAN DIRECTOR DESVINCULADOS AGUA				
DISTRITO LOMAS DE ZAMORA REGION SUDOESTE				
GERENTE:	PROYECTISTA:	PROYECTISTA CAD: P.D./P.B.	CODIGO ARCHIVO E-A-LO-0037	REV. 1
JEFE DE PROYECTO:	FECHA: 11/08/2010	ESCALA: 1:30000	PLANO N° EALO0037	
Revision	Descripcion			Revisio
1ª				Fecha
2ª				
3ª				





REFERENCIAS:

- OBRA DE NEXOS PARA DESVINCULADOS
- RED PRIMARIA
- RED PRIMARIA EXISTENTE
- LIMITE DE PARTIDO
- AREAS DE EXPANSION
- RADIO SERVIDO
- DESVINCULADOS

- OBRAS BASICAS NECESARIAS
- AMPLIACION ESTABLECIMIENTO BERNAL
 - RIO SUBTERRANEO SUR
 - EZEIZA - E. ECHEVERRIA
 - ECHEVERRIA - EZEIZA (AGUA SUBTERRANEA)
 - SISTEMA LA LATA
 - PLANTA LA LATA
 - CENTRO DE MEZCLA 9 DE ABRIL

[Handwritten signatures and notes in blue ink]

NOTA: PROYECTO EJECUTADO POR PROFESIONALES DE AYSA.

Dirección de Planificación				
PLAN DIRECTOR DESVINCULADOS AGUA				
DISTRITO ESTEBAN ECHEVERRIA				
REGION SUDOESTE				
GERENTE:	PROYECTISTA:	PROYECTISTA CAD:	CODIGO ARCHIVO:	REV.:
		G.P./P.B.	E-A-ES-0062	1
JEFE DE PROYECTO:	FECHA:	ESCALA:	PLANO N°:	
	6/09/2010	1:40000	EAES0062	
Revisión	Descripción			Revisión Fecha
1ª				
2ª				
3ª				



ZONA: PROCASA
POBLACION: 2000
AREA Km2: 0,03

ZONA: LOMAS DE BEHEPAN
POBLACION: 1310
AREA Km2: 0,17

ZONA: SOCIEDAD DE FOMENTO PUERTO ARGENTINO
POBLACION: 2000
AREA Km2: 0,20

ZONA: MIRASOLES DE MONTE GRANDE
POBLACION: 600
AREA Km2: 0,25

ZONA: MONTANA SECO MAD
POBLACION: 5000
AREA Km2: 0,08

ZONA: EL RODAL
POBLACION: 360
AREA Km2: 0,25

ZONA: EL CENTAURO
POBLACION: 12
AREA Km2: 0,08

ZONA: B° PRIVADO EL ROCIO
POBLACION: 85
AREA Km2: 0,32

ZONA: COUNTRY GOLF EL SOSIEGO
POBLACION: 300
AREA Km2: 0,58

ZONA: SAINT THOMAS SUR
POBLACION: 80
AREA Km2: 1,45

ZONA: ECHEVERRIA DEL LAGO
POBLACION: 840
AREA Km2: 0,48

ZONA: CAMPO AZUL
POBLACION: 200
AREA Km2: 0,43

ZONA: B° POLICIAL
POBLACION: 1/4
AREA Km2: 0,24

ZONA: CLUB SOCIAL HEBREO ARGENTINO
POBLACION: 300
AREA Km2: 0,26

ZONA: COUNTRY CLUB EL VENADO II
POBLACION: 550
AREA Km2: 0,61

ZONA: COUNTRY CLUB EL VENADO
POBLACION: 1200
AREA Km2: 0,64

ZONA: B° PRIVADO CAMPOS DE ECHEVERRIA
POBLACION: 800
AREA Km2: 0,25

PERFORACIONES PLAN FEDERAL DE VIVIENDAS

ALMIRANTE BROWN

EZEIZA

LOMAS DE ZAMORA

TRANSPORTE DE E.C. A LA BATERIA 9 DE ABRIL

E.C. ECHEVERRIA

PLANTA LA LATA

BATERIA LA LATA

BATERIA UNION

PUNTA UNION

S-557

S-558

S-559

S-560

S-561

S-562

S-563

S-564

S-565

S-566

S-567

S-568

S-569

S-570

MATANZA OESTE

ZONA: BARRIO FUERZA AEREA ARGENTINA
POBLACION: 1/4
AREA Km2: 0.25

ESTEBAN ECHEVERRIA

ZONA: VIVIENDAS PERSONAL AGRUPACION ARGENTINAS MARINA MERCANTE
POBLACION: 672
AREA Km2: 0.02

ZONA: VIVIENDAS MARITIMAS ARGENTINAS
POBLACION: 576
AREA Km2: 0.02

ZONA: B' ATE (OSBA)
POBLACION: 2000
AREA Km2: 0.22

ZONA: EZEIZA II
POBLACION: 576
AREA Km2: 1.34

ZONA: B' AUTONOMO AGUA DEL TANQUE DE EZEIZA I
POBLACION: 204
AREA Km2: 0.75

ZONA: ASOCIACION EDUCACIONAL Y CULTURAL DE MATADEROS
POBLACION: 800
AREA Km2: 0.18

ZONA: QUINTAS DEL SOL
POBLACION: 1000
AREA Km2: 0.20

ZONA: CARLOS SPEGAZZINI B' LA ESPERANZA
POBLACION: 1200
AREA Km2: 0.26

ZONA: SOLAR DEL BOSQUE
POBLACION: 230
AREA Km2: 0.73

ANEXO N

REFERENCIAS:

-  OBRA DE NEXOS PARA DESVINCULADOS
-  RED PRIMARIA EXPANSION
-  RED PRIMARIA EXISTENTE
-  LIMITE DE PARTIDO
-  AREAS DE EXPANSION
-  RADIO SERVIDO
-  DESVINCULADOS



OBRAS BASICAS NECESARIAS

- AMPLIACION E' BERNAL
- RIO SUBTERRANEO SUR
- SISTEMA EZEIZA
- BATERIA UNION
- POZOS + INTERCONEXIONES
- BATERIA EZEIZA
- POZOS MAS INTERCONEXIONES

[Handwritten signatures and notes in blue ink]

NOTA: PROYECTO EJECUTADO POR PROFESIONALES DE AYSA.

Dirección de Planificación 

PLAN DIRECTOR DESVINCULADOS AGUA				
DISTRITO EZEIZA				
REGION SUDOESTE				
GERENTE:	PROYECTISTA:	PROYECTISTA CAD: X.Z./P.B.	CODIGO ARCHIVO E-A-EZ-0003	REV. 1
JEFE DE PROYECTO:	FECHA: 5/08/2010	ESCALA: 1:40000	PLANO N° EAEZ0003	
Revisión	Descripción		Revisó	Fecha
1ª				
2ª				
3ª				

ANEXO



REFERENCIAS:

- OBRA DE NEXOS PARA DESVINCULADOS
- RED PRIMARIA EXPANSION
- RED PRIMARIA EXISTENTE
- LIMITE DE PARTIDO
- AREAS DE EXPANSION
- RADIO SERVIDO
- DESVINCULADOS

OBRAS BASICAS NECESARIAS

- AMPLIACION ESTABLECIMIENTO BERNAL
- PERFORACIONES + INTERCONEXION GLEW
- IMPULSION BATERIA GLEW - ETAPA 1
- IMPULSION BATERIA GLEW - ETAPA 2
- IMPULSION BATERIA GLEW - ETAPA 3
- PLANTA DE TRATAMIENTO + MEZCLA
- ESTACION DE BOMBEO QUILMES II
- IMPULSION DESDE EE QUILMES II
- PRIMARIA GLEW - 1° ETAPA
- PRIMARIA GLEW - 2° ETAPA
- PRIMARIA GLEW - RESTO 3° ETAPA
- CISTERNA Y EE LAVALLOL
- PRIMARIAS LAVALLOL

[Handwritten signatures and notes in blue ink]

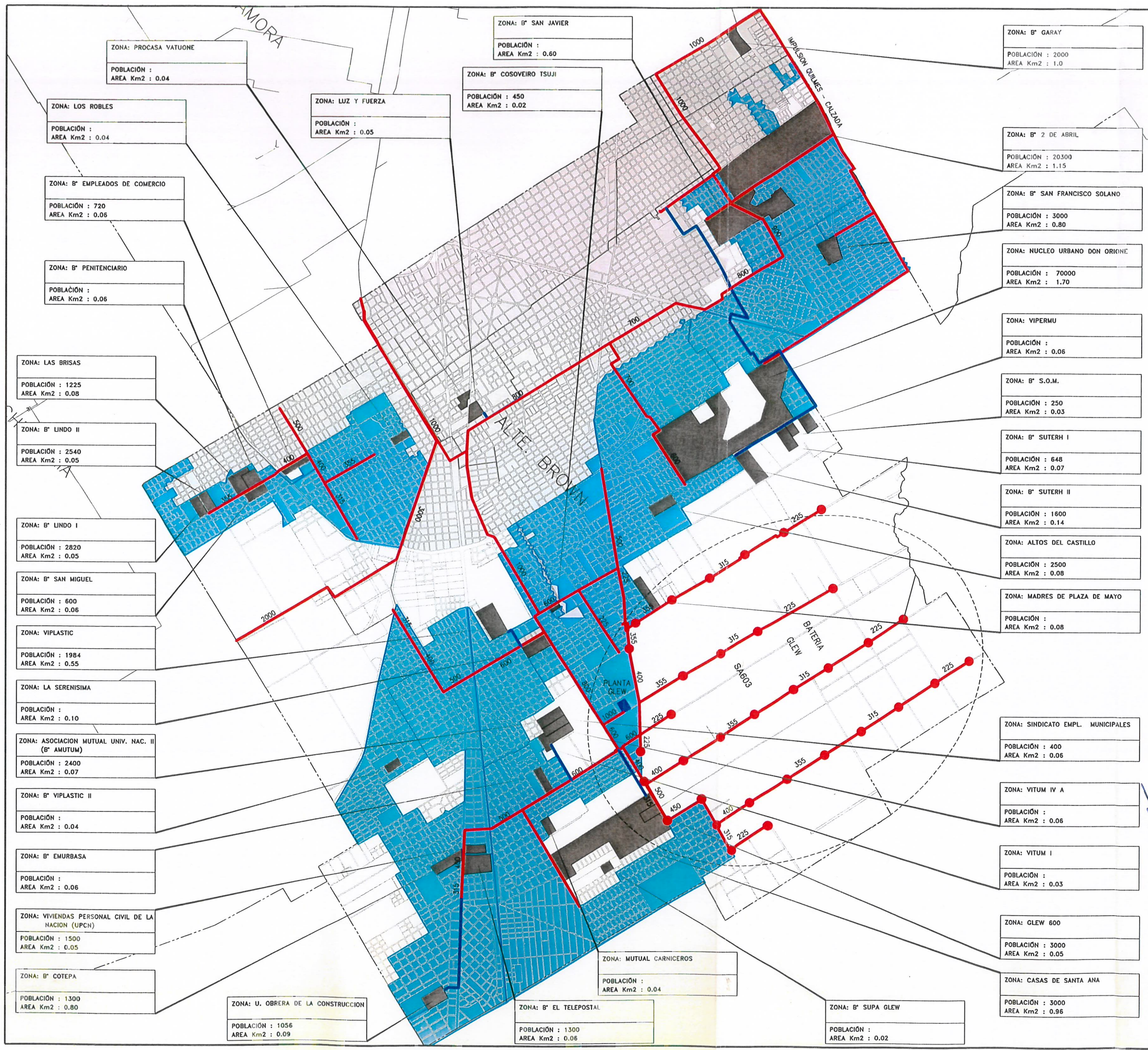
PROYECTO EJECUTADO POR PROFESIONALES DE AYSA.

Dirección de Planificación

PLAN DIRECTOR DESVINCULADOS AGUA

DISTRITO ALMIRANTE BROWN
REGION SUDESTE

GERENTE:	PROYECTISTA:	PROYECTISTA CAD: P.D./P.B.	CODIGO ARCHIVO E-A-AL-0039	REV. 1
JEFE DE PROYECTO:	FECHA: 9/09/2010	ESCALA: 1:30000	PLANO N° EAAL0039	
Revisión	Descripción			Revisó
1ª				Fecha
2ª				
3ª				





REFERENCIAS:

- OBRA DE NEXOS PARA DESVINCULADOS
- RED PRIMARIA
- RED PRIMARIA EXISTENTE
- LIMITE DE PARTIDO
- AREAS DE EXPANSION
- RADIO SERVIDO
- DESVINCULADOS



OBRAS BASICAS NECESARIAS

- AMPLIACION E' BERNAL
- AMPLIACION ESTACION ELEVADORA BERNAL I OBRA CIVIL
- AMPLIACION ESTACION ELEVADORA BERNAL I OBRA ELECTROMECANICA
- REFUERZO TRONCAL QUILMES



ZONA: B' SUPE
POBLACION: 500
AREA Km2: 0.02

ZONA: BARRIO PAPELERO
POBLACION: 2500
AREA Km2: 0.04

ZONA: B' CONVENDIAR 250
POBLACION: 1500
AREA Km2: 0.03

[Handwritten signatures and notes in blue ink]

NOTA: PROYECTO EJECUTADO POR PROFESIONALES DE AYSA.

Dirección de Planificación

PLAN DIRECTOR DESVINCULADOS AGUA				
DISTRITO QUILMES REGION SUR				
GERENTE:	PROYECTISTA:	PROYECTISTA CAD: P.D./P.B.	CODIGO-ARCHIVO E-A-01-0030	REV. 0
JEFE DE PROYECTO:	FECHA: 9/08/2010	ESCALA: 1:25000	PLANO N° EAQL0030-0	
Revisión	Descripción			Revisó Fecha
1ª				
2ª				
3ª				



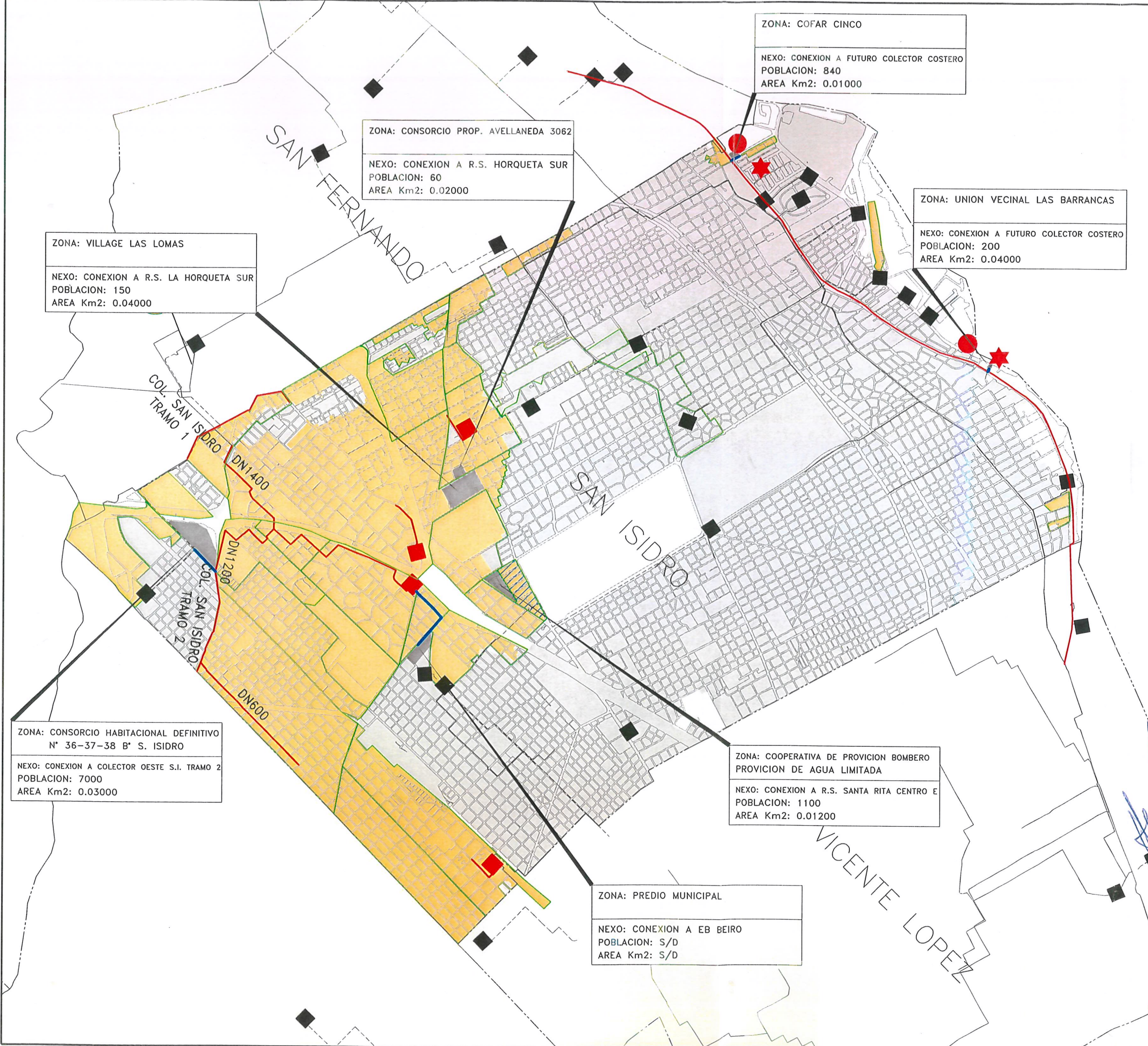
- REFERENCIAS:
- RED PRIMARIA
 - ESTACION DE BOMBEO
 - RED PRIMARIA EXISTENTE
 - - - IMPULSION EXISTENTE
 - ESTACION DE BOMBEO EXISTENTE
 - LIMITE DE PARTIDO
 - AREAS DE EXPANSION
 - RADIO SERVIDO
 - DESVINCULADOS
 - CONDUCCION DE NEXOS PARA DESVINCULADOS
 - EB DE NEXO PARA DESVINCULADOS

OBRAS BASICAS NECESARIAS
 . AMPLIACION PLANTA TRATAMIENTO NORTE

NOTA: PROYECTO EJECUTADO POR PROFESIONALES DE AYSA.

Dirección de Planificación aysa

PLAN DIRECTOR DESVINCULADOS CLOACA				
DISTRITO SAN ISIDRO REGION NORTE				
GERENTE:	PROYECTISTA:	PROYECTISTA CAD: M.C. / X.Z.	CODIGO-ARCHIVO E-C-SI-0030	REV. 0
JEFE DE PROYECTO:	FECHA: 02/11/09	ESCALA: 1:20000	PLANO N° ECSIO030-0	
Revisión	Descripción	Revisó	Fecha	
1ª				
2ª				
3ª				

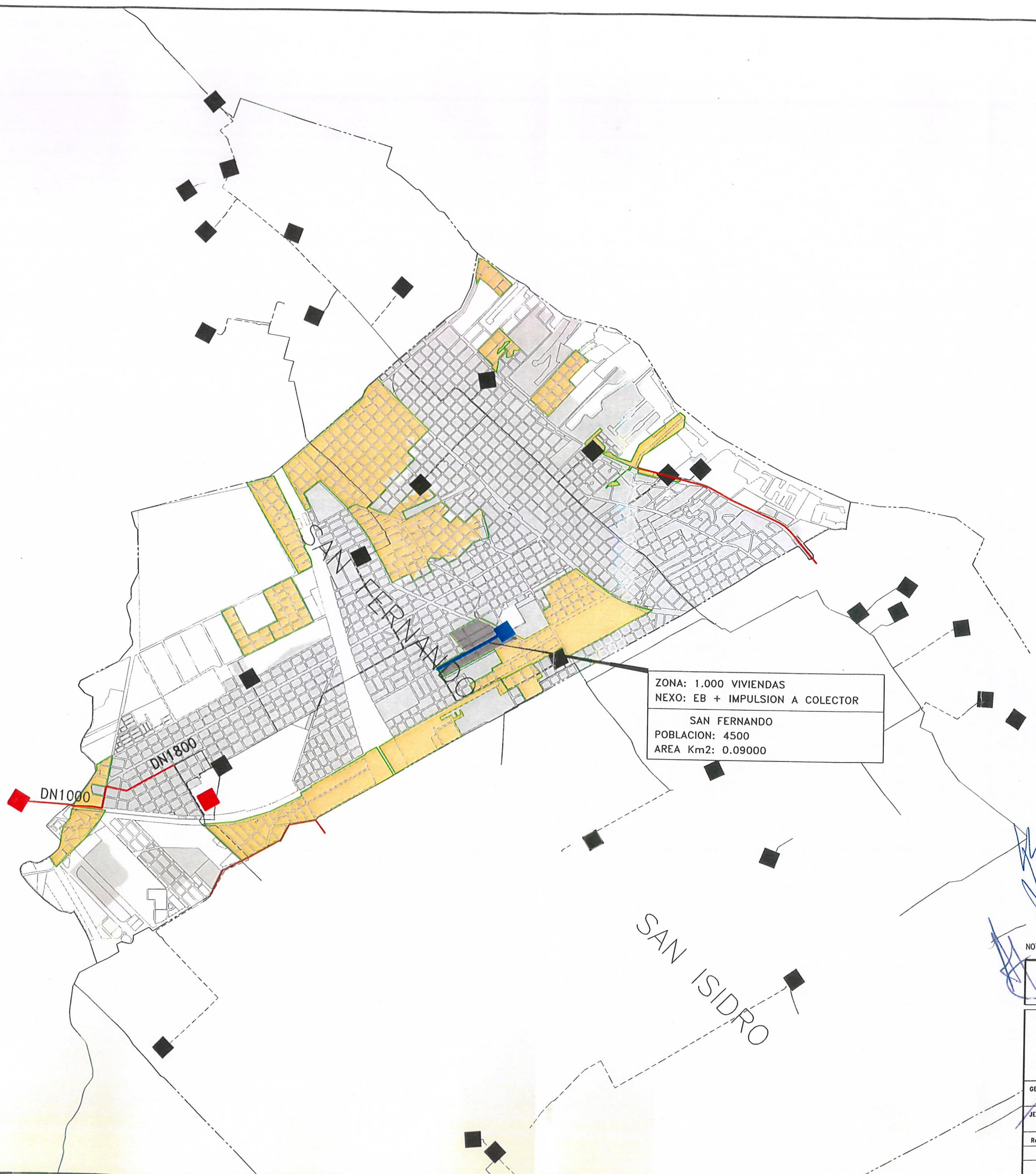




REFERENCIAS:

- RED PRIMARIA
- ESTACION DE BOMBEO
- RED PRIMARIA EXISTENTE
- IMPULSION EXISTENTE
- ESTACION DE BOMBEO EXISTENTE
- LIMITE DE PARTIDO
- AREAS DE EXPANSION
- RADIO SERVIDO
- DESVINCULADOS
- CONDUCCION DE NEXOS PARA DESVINCULADOS
- EB DE NEXO PARA DESVINCULADOS

OBRAS BASICAS NECESARIAS
 - AMPLIACION PLANTA TRATAMIENTO NORTE



ZONA: 1.000 VIVIENDAS
 NEXO: EB + IMPULSION A COLECTOR
 SAN FERNANDO
 POBLACION: 4500
 AREA Km2: 0.09000

Handwritten signatures and notes in blue ink, including a large signature that appears to be 'Garcia'.

NOTA: PROYECTO EJECUTADO POR PROFESIONALES DE AYSA.

Dirección de Planificación aysa

PLAN DIRECTOR DESVINCULADOS CLOACA				
DISTRITO SAN FERNANDO				
REGION NORTE				
GERENTE:	PROYECTISTA:	PROYECTISTA CAD: M.C. / X.Z.	CODIGO ARCHIVO: E-C-SF-0033	REV. 0
JEFE DE PROYECTO:	FECHA: 02/11/09	ESCALA: 1:20000	PLANO N° ECSF0033-0	
Revisión	Descripción		Revisó	Fecha
1ª				
2ª				
3ª				

ANEXO

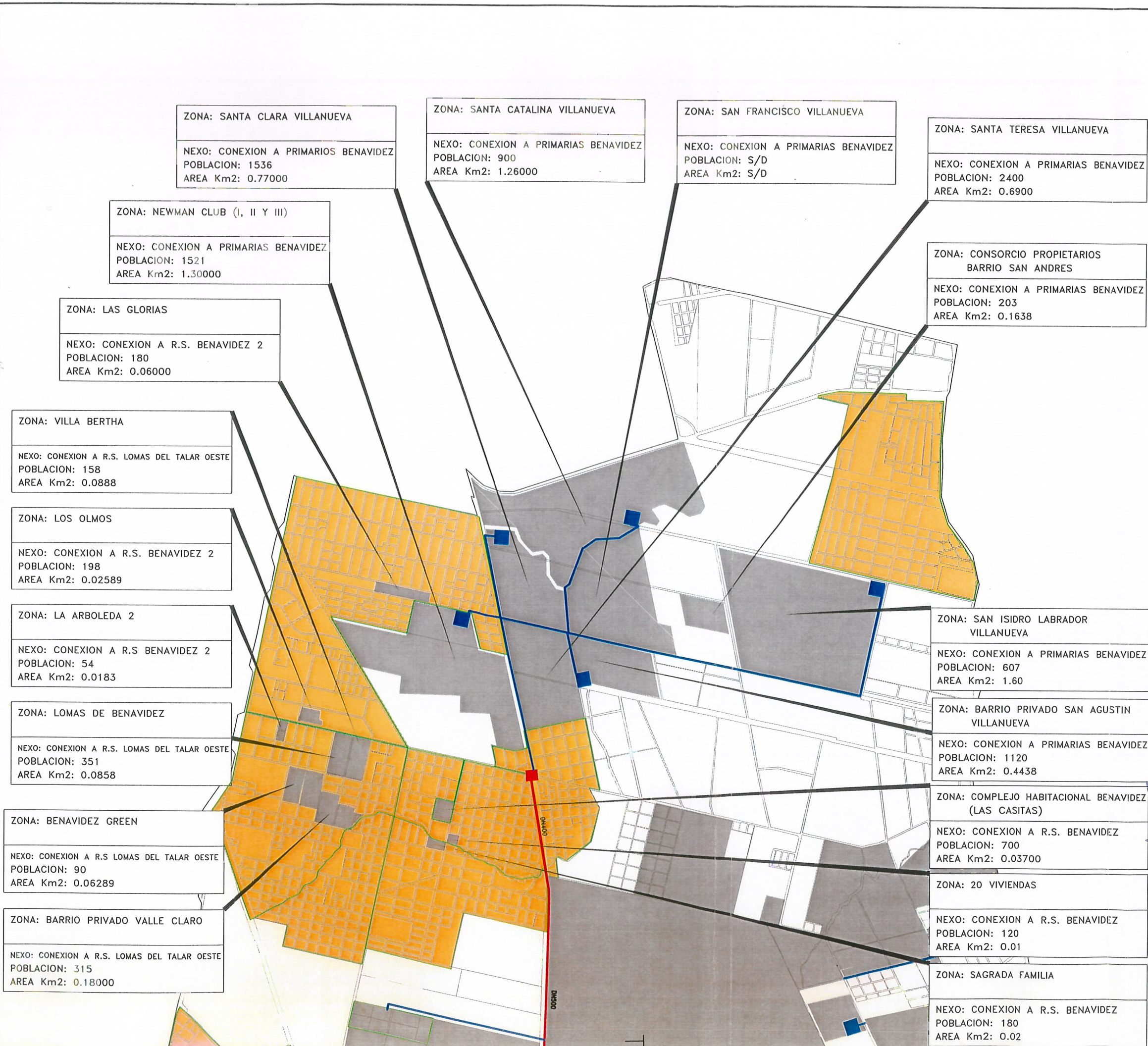


REFERENCIAS:

- RED PRIMARIA
- ESTACION DE BOMBEO
- - - RED PRIMARIA EXISTENTE
- - - IMPULSION EXISTENTE
- ESTACION DE BOMBEO EXISTENTE
- - - LIMITE DE PARTIDO
- AREAS DE EXPANSION
- RADIO SERVIDO
- DESVINCULADOS
- CONDUCCION DE NEXOS PARA DESVINCULADOS
- EB DE NEXO PARA DESVINCULADOS

OBRAS BASICAS NECESARIAS	
·	AMPLIACION PLANTA TRATAMIENTO NORTE
·	COLECTOR OESTE TIGRE

[Handwritten signatures and notes in blue ink]



ZONA: SANTA CLARA VILLANUEVA
 NEXO: CONEXION A PRIMARIOS BENAVIDEZ
 POBLACION: 1536
 AREA Km2: 0.77000

ZONA: SANTA CATALINA VILLANUEVA
 NEXO: CONEXION A PRIMARIAS BENAVIDEZ
 POBLACION: 900
 AREA Km2: 1.26000

ZONA: SAN FRANCISCO VILLANUEVA
 NEXO: CONEXION A PRIMARIAS BENAVIDEZ
 POBLACION: S/D
 AREA Km2: S/D

ZONA: SANTA TERESA VILLANUEVA
 NEXO: CONEXION A PRIMARIAS BENAVIDEZ
 POBLACION: 2400
 AREA Km2: 0.6900

ZONA: NEWMAN CLUB (I, II Y III)
 NEXO: CONEXION A PRIMARIAS BENAVIDEZ
 POBLACION: 1521
 AREA Km2: 1.30000

ZONA: LAS GLORIAS
 NEXO: CONEXION A R.S. BENAVIDEZ 2
 POBLACION: 180
 AREA Km2: 0.06000

ZONA: VILLA BERTHA
 NEXO: CONEXION A R.S. LOMAS DEL TALAR OESTE
 POBLACION: 158
 AREA Km2: 0.0888

ZONA: LOS OLMOS
 NEXO: CONEXION A R.S. BENAVIDEZ 2
 POBLACION: 198
 AREA Km2: 0.02589

ZONA: LA ARBOLEDA 2
 NEXO: CONEXION A R.S BENAVIDEZ 2
 POBLACION: 54
 AREA Km2: 0.0183

ZONA: LOMAS DE BENAVIDEZ
 NEXO: CONEXION A R.S. LOMAS DEL TALAR OESTE
 POBLACION: 351
 AREA Km2: 0.0858

ZONA: BENAVIDEZ GREEN
 NEXO: CONEXION A R.S LOMAS DEL TALAR OESTE
 POBLACION: 90
 AREA Km2: 0.06289

ZONA: BARRIO PRIVADO VALLE CLARO
 NEXO: CONEXION A R.S. LOMAS DEL TALAR OESTE
 POBLACION: 315
 AREA Km2: 0.18000

ZONA: CONSORCIO PROPIETARIOS BARRIO SAN ANDRES
 NEXO: CONEXION A PRIMARIAS BENAVIDEZ
 POBLACION: 203
 AREA Km2: 0.1638

ZONA: SAN ISIDRO LABRADOR VILLANUEVA
 NEXO: CONEXION A PRIMARIAS BENAVIDEZ
 POBLACION: 607
 AREA Km2: 1.60

ZONA: BARRIO PRIVADO SAN AGUSTIN VILLANUEVA
 NEXO: CONEXION A PRIMARIAS BENAVIDEZ
 POBLACION: 1120
 AREA Km2: 0.4438

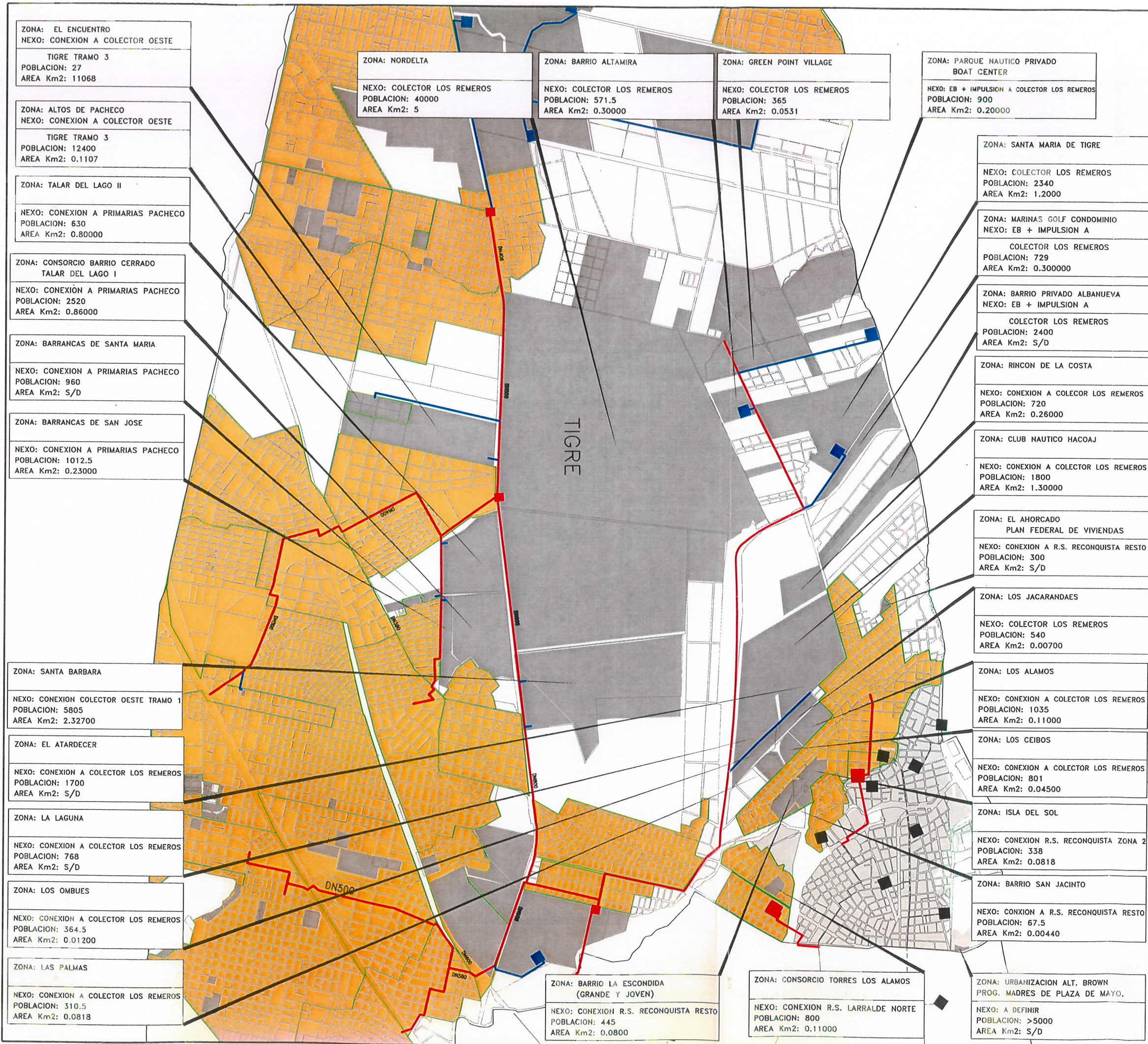
ZONA: COMPLEJO HABITACIONAL BENAVIDEZ (LAS CASITAS)
 NEXO: CONEXION A R.S. BENAVIDEZ
 POBLACION: 700
 AREA Km2: 0.03700

ZONA: 20 VIVIENDAS
 NEXO: CONEXION A R.S. BENAVIDEZ
 POBLACION: 120
 AREA Km2: 0.01

ZONA: SAGRADA FAMILIA
 NEXO: CONEXION A R.S. BENAVIDEZ
 POBLACION: 180
 AREA Km2: 0.02

PROYECTO EJECUTADO POR PROFESIONALES DE AYSA.

Dirección de Planificación		aysa	
PLAN DIRECTOR DESVINCULADOS CLOACA BENAVIDEZ DISTRITO TIGRE REGION NORTE			
GERENTE:	PROYECTISTA:	PROYECTISTA CAD: M.C. / X.Z.	CODIGO ARCHIVO E-C-TI-0072
JEFE DE PROYECTO:	FECHA: 09/08/2010	ESCALA: 1:20000	PLANO Nº ECTI0072-1
Revisión	Descripción	Revisó	Fecha
1ª			
2ª			
3ª			



ZONA: EL ENCUENTRO
NEXO: CONEXION A COLECTOR OESTE
TIGRE TRAMO 3
POBLACION: 27
AREA Km2: 11068

ZONA: ALTOS DE PACHECO
NEXO: CONEXION A COLECTOR OESTE
TIGRE TRAMO 3
POBLACION: 12400
AREA Km2: 0.1107

ZONA: TALAR DEL LAGO II
NEXO: CONEXION A PRIMARIAS PACHECO
POBLACION: 630
AREA Km2: 0.80000

ZONA: CONSORCIO BARRIO CERRADO TALAR DEL LAGO I
NEXO: CONEXION A PRIMARIAS PACHECO
POBLACION: 2520
AREA Km2: 0.86000

ZONA: BARRANCAS DE SANTA MARIA
NEXO: CONEXION A PRIMARIAS PACHECO
POBLACION: 960
AREA Km2: S/D

ZONA: BARRANCAS DE SAN JOSE
NEXO: CONEXION A PRIMARIAS PACHECO
POBLACION: 1012.5
AREA Km2: 0.23000

ZONA: SANTA BARBARA
NEXO: CONEXION COLECTOR OESTE TRAMO 1
POBLACION: 5805
AREA Km2: 2.32700

ZONA: EL ATARDECER
NEXO: CONEXION A COLECTOR LOS REMEROS
POBLACION: 1700
AREA Km2: S/D

ZONA: LA LAGUNA
NEXO: CONEXION A COLECTOR LOS REMEROS
POBLACION: 768
AREA Km2: S/D

ZONA: LOS OMBUES
NEXO: CONEXION A COLECTOR LOS REMEROS
POBLACION: 364.5
AREA Km2: 0.01200

ZONA: LAS PALMAS
NEXO: CONEXION A COLECTOR LOS REMEROS
POBLACION: 310.5
AREA Km2: 0.0818

ZONA: NORDELTA
NEXO: COLECTOR LOS REMEROS
POBLACION: 40000
AREA Km2: 5

ZONA: BARRIO ALTAMIRA
NEXO: COLECTOR LOS REMEROS
POBLACION: 571.5
AREA Km2: 0.30000

ZONA: GREEN POINT VILLAGE
NEXO: COLECTOR LOS REMEROS
POBLACION: 365
AREA Km2: 0.0531

ZONA: PARQUE NAUTICO PRIVADO BOAT CENTER
NEXO: EB + IMPULSION A COLECTOR LOS REMEROS
POBLACION: 900
AREA Km2: 0.20000

ZONA: SANTA MARIA DE TIGRE
NEXO: COLECTOR LOS REMEROS
POBLACION: 2340
AREA Km2: 1.2000

ZONA: MARINAS GOLF CONDOMINIO
NEXO: EB + IMPULSION A
COLECTOR LOS REMEROS
POBLACION: 729
AREA Km2: 0.300000

ZONA: BARRIO PRIVADO ALBANUEVA
NEXO: EB + IMPULSION A
COLECTOR LOS REMEROS
POBLACION: 2400
AREA Km2: S/D

ZONA: RINCON DE LA COSTA
NEXO: CONEXION A COLECTOR LOS REMEROS
POBLACION: 720
AREA Km2: 0.26000

ZONA: CLUB NAUTICO HACOAJ
NEXO: CONEXION A COLECTOR LOS REMEROS
POBLACION: 1800
AREA Km2: 1.30000

ZONA: EL AHORCADO PLAN FEDERAL DE VIVIENDAS
NEXO: CONEXION A R.S. RECONQUISTA RESTO
POBLACION: 300
AREA Km2: S/D

ZONA: LOS JACARANDAES
NEXO: COLECTOR LOS REMEROS
POBLACION: 540
AREA Km2: 0.00700

ZONA: LOS ALAMOS
NEXO: CONEXION A COLECTOR LOS REMEROS
POBLACION: 1035
AREA Km2: 0.11000

ZONA: LOS CEIBOS
NEXO: CONEXION A COLECTOR LOS REMEROS
POBLACION: 801
AREA Km2: 0.04500

ZONA: ISLA DEL SOL
NEXO: CONEXION R.S. RECONQUISTA ZONA 2
POBLACION: 338
AREA Km2: 0.0818

ZONA: BARRIO SAN JACINTO
NEXO: CONEXION A R.S. RECONQUISTA RESTO
POBLACION: 67.5
AREA Km2: 0.00440

ZONA: BARRIO LA ESCONDIDA (GRANDE Y JOVEN)
NEXO: CONEXION R.S. RECONQUISTA RESTO
POBLACION: 445
AREA Km2: 0.0800

ZONA: CONSORCIO TORRES LOS ALAMOS
NEXO: CONEXION R.S. LARRALDE NORTE
POBLACION: 800
AREA Km2: 0.11000

ZONA: URBANIZACION ALT. BROWN PROG. MADRES DE PLAZA DE MAYO.
NEXO: A DEFINIR
POBLACION: >5000
AREA Km2: S/D

REFERENCIAS:

- RED PRIMARIA
- ESTACION DE BOMBEO
- RED PRIMARIA EXISTENTE
- IMPULSION EXISTENTE
- ESTACION DE BOMBEO EXISTENTE
- LIMITE DE PARTIDO
- AREAS DE EXPANSION
- RADIO SERVIDO
- DESVINCULADOS
- CONDUCCION DE NEXOS PARA DESVINCULADOS
- EB DE NEXO PARA DESVINCULADOS

OBRAS BASICAS NECESARIAS

- . AMPLIACION PLANTA TRATAMIENTO NORTE
- . COLECTOR OESTE TIGRE

[Handwritten signatures and notes in blue ink]

NOTA: PROYECTO EJECUTADO POR PROFESIONALES DE AYSA.

Dirección de Planificación aysa

PLAN DIRECTOR DESVINCULADOS CLOACA
PACHECO
DISTRITO TIGRE
REGION NORTE

GERENTE:	PROYECTISTA:	PROYECTISTA CAD: M.C. / X.Z.	CODIGO ARCHIVO E-C-TI-0073	REV. 1
JEFE DE PROYECTO:	FECHA: 10/08/2010	ESCALA: 1:20000	PLANO N° ECTI0073-1	
Revisión	Descripción			Revisó
1ª				Fecha
2ª				
3ª				

ANEXO



REFERENCIAS:

- RED PRIMARIA
- ESTACION DE BOMBEO
- RED PRIMARIA EXISTENTE
- - - IMPULSION EXISTENTE
- ESTACION DE BOMBEO EXISTENTE
- - - LIMITE DE PARTIDO
- AREAS DE EXPANSION
- RADIO SERVIDO
- DESVINCULADOS
- CONDUCCION DE NEXOS PARA DESVINCULADOS
- EB DE NEXO PARA DESVINCULADOS

OBRAS BASICAS NECESARIAS
. AMPLIACION PLANTA TRATAMIENTO NORTE
. COLECTOR OESTE TIGRE
. PRIMARIAS DON TORCUATO

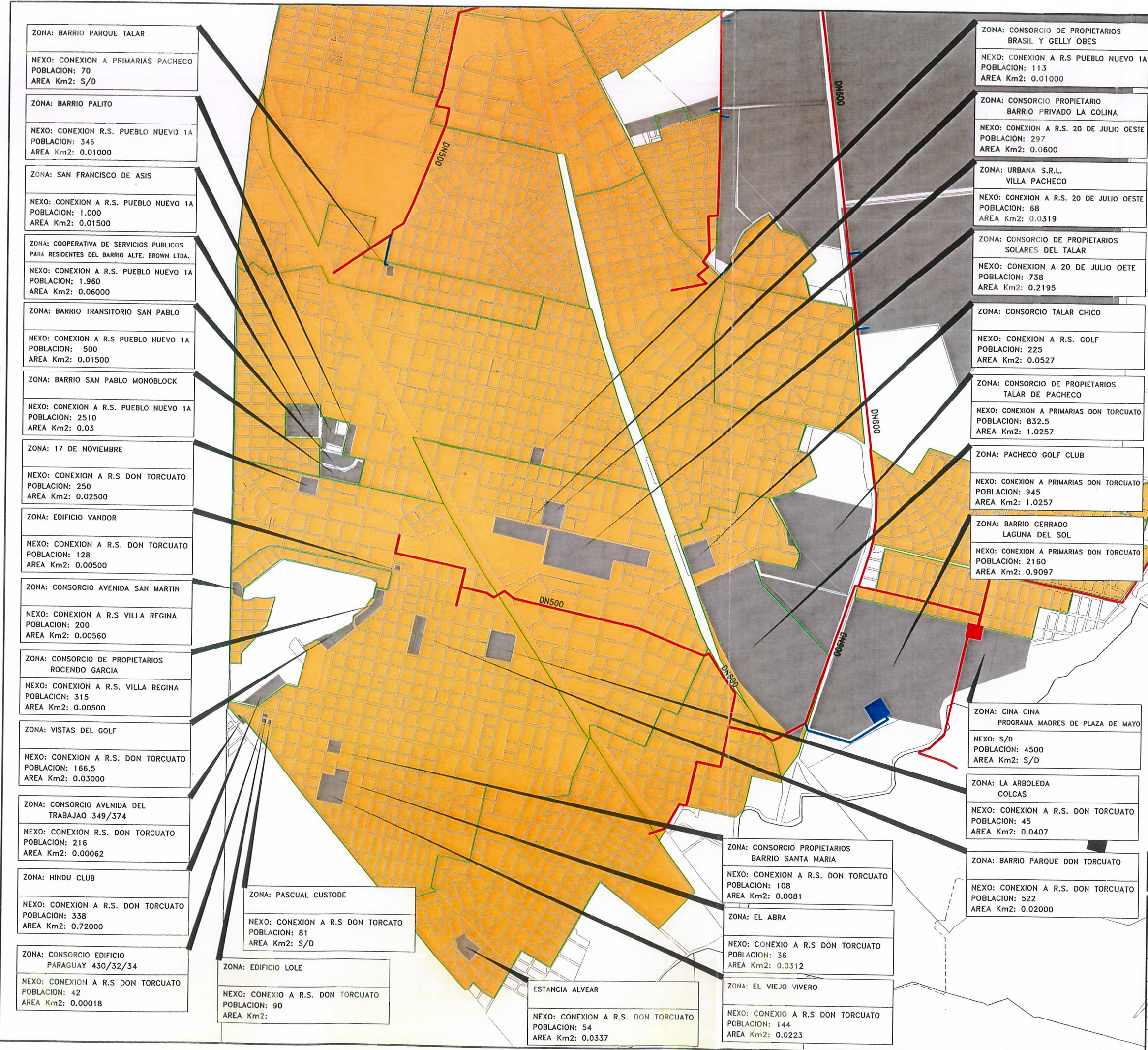
[Handwritten signatures and notes in blue ink]

NOTA: PROYECTO EJECUTADO POR PROFESIONALES DE AYSA

Dirección de Planificación

PLAN DIRECTOR DESVINCULADOS CLOACA
DON TORCUATO
DISTRITO TIGRE
REGION NORTE

GERENTE:	PROYECTISTA:	PROYECTISTA CAD: M.C. / X.Z.	CODIGO ARCHIVO E-C-TI-0074	REV. 1
JEFE DE PROYECTO:	FECHA: 10/08/2010	ESCALA: 1:15000	PLANO N° ECT10074-1	
Revisión	Descripción			Revisó
1ª				Fecha
2ª				
3ª				



ZONA: BARRIO PARQUE TALAR
NEXO: CONEXION A PRIMARIAS PACHECO
POBLACION: 70
AREA Km2: S/D

ZONA: BARRIO PALITO
NEXO: CONEXION R.S. PUEBLO NUEVO 1A
POBLACION: 346
AREA Km2: 0.01000

ZONA: SAN FRANCISCO DE ASIS
NEXO: CONEXION A R.S. PUEBLO NUEVO 1A
POBLACION: 1.000
AREA Km2: 0.01500

ZONA: COOPERATIVA DE SERVICIOS PUBLICOS PARA RESIDENTES DEL BARRIO ALTE. BROWN LTDA.
NEXO: CONEXION A R.S. PUEBLO NUEVO 1A
POBLACION: 1.960
AREA Km2: 0.06000

ZONA: BARRIO TRANSITORIO SAN PABLO
NEXO: CONEXION A R.S PUEBLO NUEVO 1A
POBLACION: 500
AREA Km2: 0,01500

ZONA: BARRIO SAN PABLO MONOBLOCK
NEXO: CONEXION A R.S. PUEBLO NUEVO 1A
POBLACION: 2510
AREA Km2: 0,03

ZONA: 17 DE NOVIEMBRE
NEXO: CONEXION A R.S DON TORCUATO
POBLACION: 250
AREA Km2: 0.02500

ZONA: EDIFICIO VANDOR
NEXO: CONEXION A R.S. DON TORCUATO
POBLACION: 128
AREA Km2: 0.00500

ZONA: CONSORCIO AVENIDA SAN MARTIN
NEXO: CONEXION A R.S VILLA REGINA
POBLACION: 200
AREA Km2: 0.00560

ZONA: CONSORCIO DE PROPIETARIOS ROCENDO GARCIA
NEXO: CONEXION A R.S. VILLA REGINA
POBLACION: 315
AREA Km2: 0.00500

ZONA: VISTAS DEL GOLF
NEXO: CONEXION A R.S. DON TORCUATO
POBLACION: 166.5
AREA Km2: 0.03000

ZONA: CONSORCIO AVENIDA DEL TRABAJAO 349/374
NEXO: CONEXION R.S. DON TORCUATO
POBLACION: 216
AREA Km2: 0.00062

ZONA: HINDU CLUB
NEXO: CONEXION A R.S. DON TORCUATO
POBLACION: 338
AREA Km2: 0.72000

ZONA: CONSORCIO EDIFICIO PARAGUAY 430/32/34
NEXO: CONEXION A R.S DON TORCUATO
POBLACION: 42
AREA Km2: 0.00018

ZONA: PASCUAL CUSTODE
NEXO: CONEXION A R.S DON TORCATO
POBLACION: 81
AREA Km2: S/D

ZONA: EDIFICIO LOLE
NEXO: CONEXIO A R.S. DON TORCUATO
POBLACION: 90
AREA Km2:

ESTANCIA ALVEAR
NEXO: CONEXION A R.S. DON TORCUATO
POBLACION: 54
AREA Km2: 0,0337

ZONA: CONSORCIO PROPIETARIOS BARRIO SANTA MARIA
NEXO: CONEXION A R.S. DON TORCUATO
POBLACION: 108
AREA Km2: 0.0081

ZONA: EL ABRA
NEXO: CONEXIO A R.S DON TORCUATO
POBLACION: 36
AREA Km2: 0.0312

ZONA: EL VIEJO VIVERO
NEXO: CONEXIO A R.S DON TORCUATO
POBLACION: 144
AREA Km2: 0.0223

ZONA: CONSORCIO DE PROPIETARIOS BRASIL Y GELLY OBES
NEXO: CONEXION A R.S PUEBLO NUEVO 1A
POBLACION: 113
AREA Km2: 0.01000

ZONA: CONSORCIO PROPIETARIO BARRIO PRIVADO LA COLINA
NEXO: CONEXION A R.S. 20 DE JULIO OESTE
POBLACION: 297
AREA Km2: 0.0600

ZONA: URBANA S.R.L. VILLA PACHECO
NEXO: CONEXION A R.S. 20 DE JULIO OESTE
POBLACION: 68
AREA Km2: 0.0319

ZONA: CONSORCIO DE PROPIETARIOS SOLARES DEL TALAR
NEXO: CONEXION A 20 DE JULIO OETE
POBLACION: 738
AREA Km2: 0.2195

ZONA: CONSORCIO TALAR CHICO
NEXO: CONEXION A R.S. GOLF
POBLACION: 225
AREA Km2: 0.0527

ZONA: CONSORCIO DE PROPIETARIOS TALAR DE PACHECO
NEXO: CONEXION A PRIMARIAS DON TORCUATO
POBLACION: 832.5
AREA Km2: 1.0257

ZONA: PACHECO GOLF CLUB
NEXO: CONEXION A PRIMARIAS DON TORCUATO
POBLACION: 945
AREA Km2: 1.0257

ZONA: BARRIO CERRADO LAGUNA DEL SOL
NEXO: CONEXION A PRIMARIAS DON TORCUATO
POBLACION: 2160
AREA Km2: 0.9097

ZONA: CINA CINA PROGRAMA MADRES DE PLAZA DE MAYO
NEXO: S/D
POBLACION: 4500
AREA Km2: S/D

ZONA: LA ARBOLEDA COLCAS
NEXO: CONEXION A R.S. DON TORCUATO
POBLACION: 45
AREA Km2: 0.0407

ZONA: BARRIO PARQUE DON TORCUATO
NEXO: CONEXION A R.S. DON TORCUATO
POBLACION: 522
AREA Km2: 0.02000



REFERENCIAS:

- RED PRIMARIA
- ESTACION DE BOMBEO
- RED PRIMARIA EXISTENTE
- - - IMPULSION EXISTENTE
- ESTACION DE BOMBEO EXISTENTE
- - - LIMITE DE PARTIDO
- AREAS DE EXPANSION
- RADIO SERVIDO
- DESVINCULADOS
- CONDUCCION DE NEXOS PARA DESVINCULADOS
- EB DE NEXO PARA DESVINCULADOS

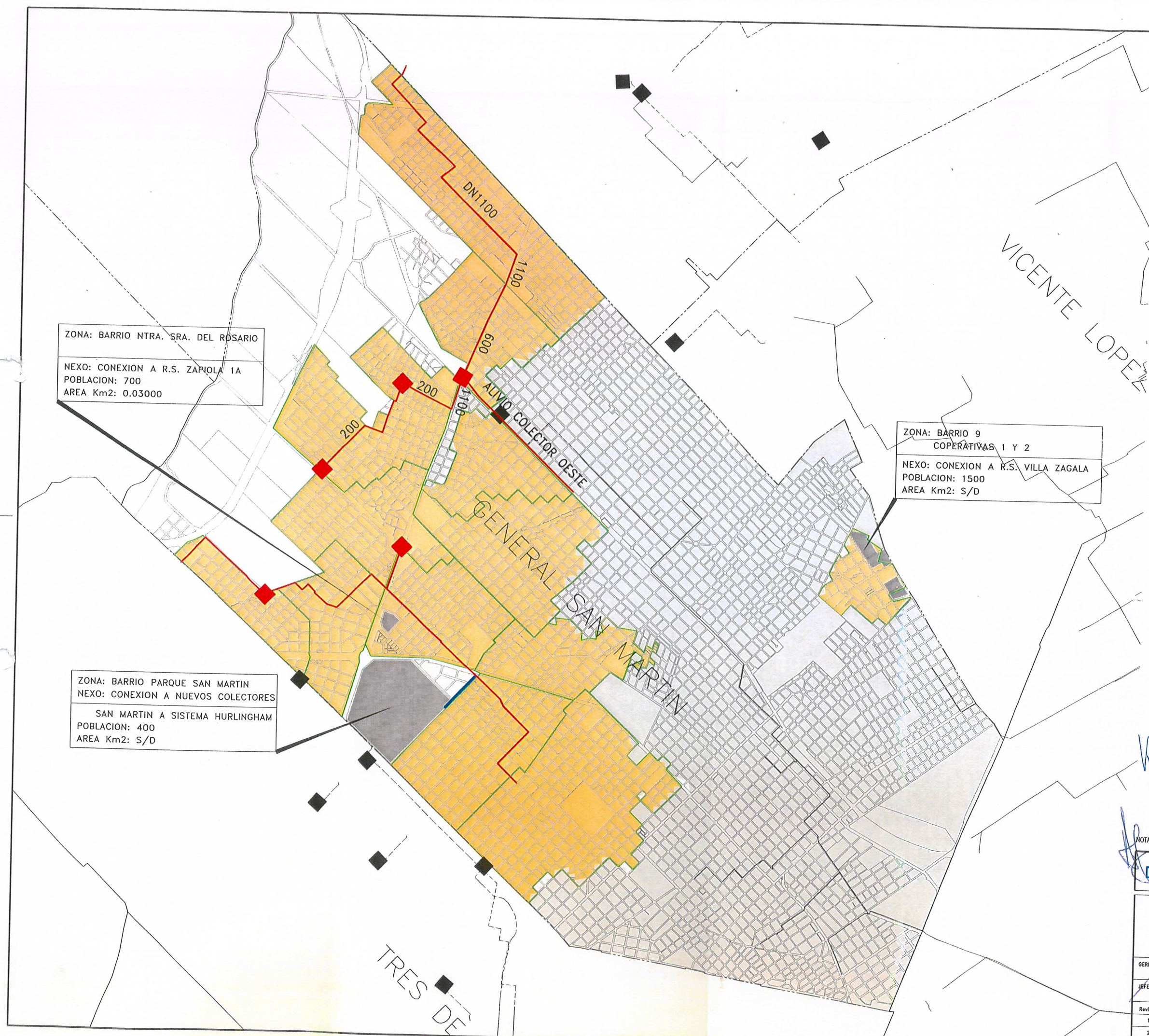
OBRAS BASICAS NECESARIAS

- AMPLIACION PLANTA TRATAMIENTO HURLINGHAM
- COLECTOR SAN MARTIN A PLANTA HURLINGHAM

ZONA: BARRIO NTRA. SRA. DEL ROSARIO
 NEXO: CONEXION A R.S. ZAPIOLA 1A
 POBLACION: 700
 AREA Km2: 0.03000

ZONA: BARRIO 9
 COPERATIVAS 1 Y 2
 NEXO: CONEXION A R.S. VILLA ZAGALA
 POBLACION: 1500
 AREA Km2: S/D

ZONA: BARRIO PARQUE SAN MARTIN
 NEXO: CONEXION A NUEVOS COLECTORES
 SAN MARTIN A SISTEMA HURLINGHAM
 POBLACION: 400
 AREA Km2: S/D



Handwritten signatures and notes in blue ink.

NOTA: PROYECTO EJECUTADO POR PROFESIONALES DE AYSA

Dirección de Planificación

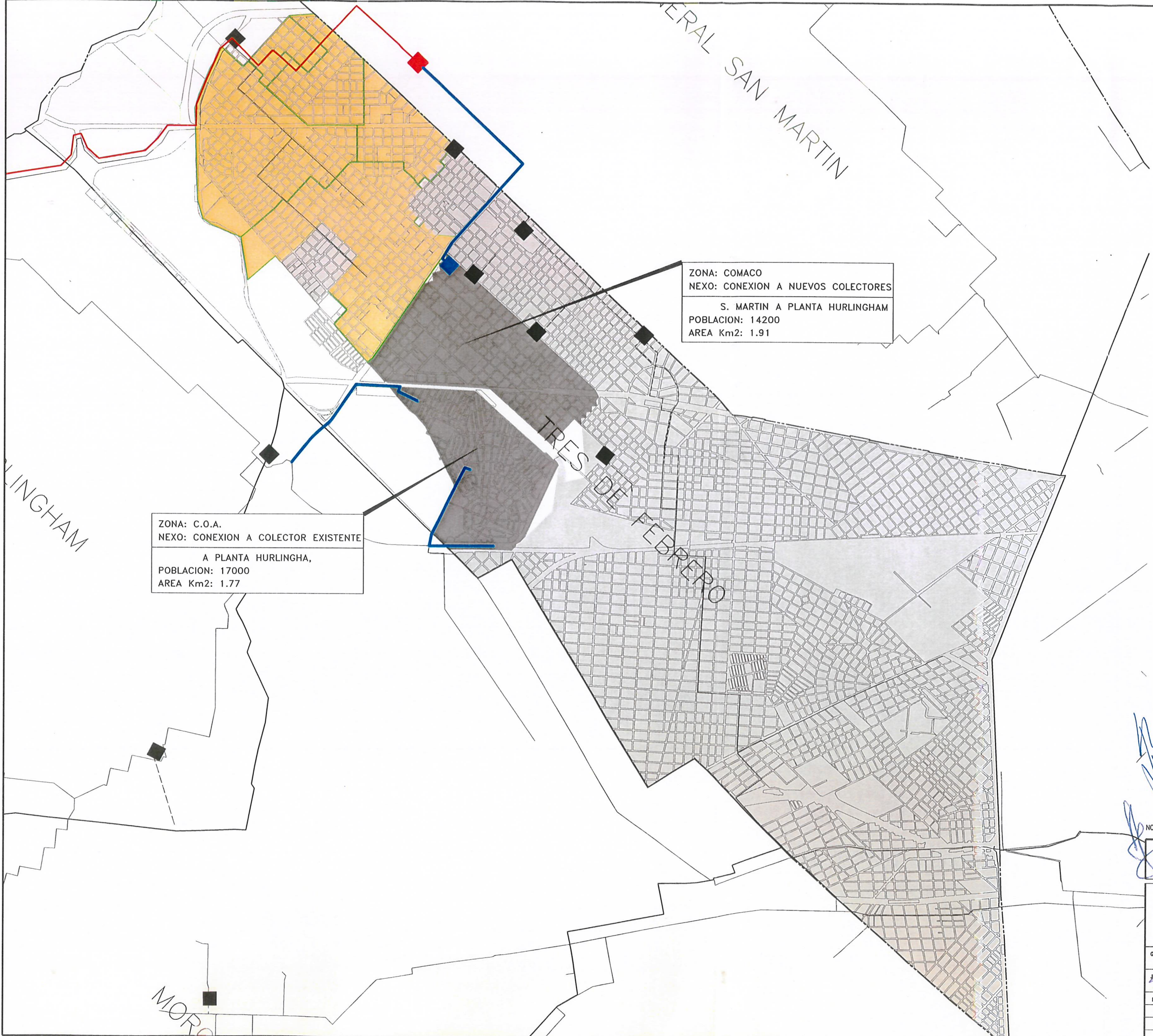
PLAN DIRECTOR DESVINCULADOS CLOACA				
DISTRITO SAN MARTIN REGION NORTE				
GERENTE:	PROYECTISTA:	PROYECTISTA CAD: M.C. / X.Z.	CODIGO ARCHIVO E-C-SM-0029	REV. 0
JEFE DE PROYECTO:	FECHA: 02/11/09	ESCALA: 1:20000	PLANO N° ECSM0029-0	
Revisión	Descripción		Revisó	Fecha
1ª				
2ª				
3ª				

- REFERENCIAS:
- RED PRIMARIA
 - ESTACION DE BOMBEO
 - RED PRIMARIA EXISTENTE
 - - - IMPULSION EXISTENTE
 - ESTACION DE BOMBEO EXISTENTE
 - - - LIMITE DE PARTIDO
 - AREAS DE EXPANSION
 - RADIO SERVIDO
 - DESVINCULADOS
 - CONDUCCION DE NEXOS PARA DESVINCULADOS
 - EB DE NEXO PARA DESVINCULADOS

OBRAS BASICAS NECESARIAS
 . AMPLIACION PLANTA TRATAMIENTO HURLINGHAM
 . COLECTOR SAN MARTIN A PLANTA HURLINGHAM

ZONA: COMACO
 NEXO: CONEXION A NUEVOS COLECTORES
 S. MARTIN A PLANTA HURLINGHAM
 POBLACION: 14200
 AREA Km2: 1.91

ZONA: C.O.A.
 NEXO: CONEXION A COLECTOR EXISTENTE
 A PLANTA HURLINGHAM,
 POBLACION: 17000
 AREA Km2: 1.77



Handwritten signatures and notes in blue ink, including a large signature that appears to be 'García' and other illegible scribbles.

NOTA: PROYECTO EJECUTADO POR PROFESIONALES DE AYSA.

Dirección de Planificación

PLAN DIRECTOR DESVINCULADOS CLOACA				
DISTRITO TRES DE FEBREPO REGION OESTE				
GERENTE:	PROYECTISTA:	PROYECTISTA CAD: M.C./X.Z.	CODIGO ARCHIVO E-C-TR-0025	REV. 0
JEFE DE PROYECTO:	FECHA: 02/11/09	ESCALA: 1:20000	PLANO N° ECTR0025-0	
Revisión	Descripción		Revisó	Fecha
1ª				
2ª				
3ª				

- REFERENCIAS:
- RED PRIMARIA
 - ESTACION DE BOMBEO
 - RED PRIMARIA EXISTENTE
 - - - IMPULSION EXISTENTE
 - ESTACION DE BOMBEO EXISTENTE
 - - - LIMITE DE PARTIDO
 - AREAS DE EXPANSION
 - RADIO SERVIDO
 - DESVINCULADOS
 - CONDUCCION DE NEXOS PARA DESVINCULADOS
 - EB DE NEXO PARA DESVINCULADOS

- OBRAS BASICAS NECESARIAS
- AMPLIACION PLANTA TRATAMIENTO HURLINGHAM
 - NUEVO COLECTOR HURLINGHAM A PLANTA HURLINGHAM

ESTABLECIMIENTO DE DEPURACIÓN HURLINGHAM

ZONA: CONSORCIO DE COPROPIETARIOS BARRIO SARMIENTO II
 NEXO: CONEXION A R.S. RESTO
 POBLACION: 80
 AREA Km2: 0.005

ZONA: BARRIO PARQUE SARMIENTO I
 NEXO: CONEXION A R.S. RESTO
 POBLACION: 192
 AREA Km2: 0.01

ZONA: BARRIO LOS TRONCOS
 NEXO: CONEXION A R.S. RESTO
 POBLACION: 584
 AREA Km2: 0.03

ZONA: SOCIEDAD DE FOMENTO NUEVOS INTA
 NEXO: CONEXION A R.S. RESTO
 POBLACION: 700
 AREA Km2: 0.06

ZONA: ORGANIZACION COLNILNAC
 NEXO: CONEXION A R.S. RESTO
 POBLACION: 601
 AREA Km2: 0.02

TRL

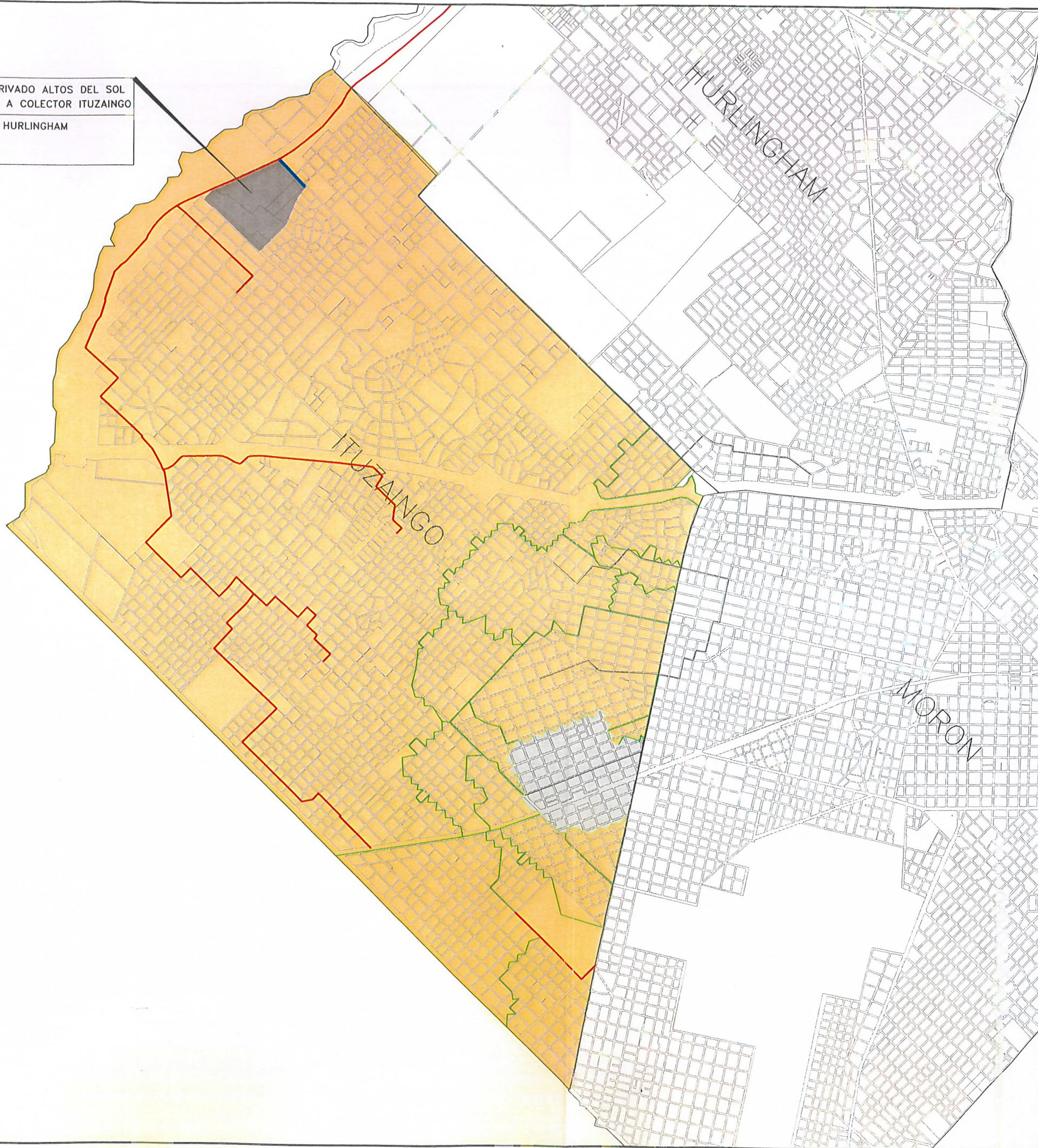
NOTA: PROYECTO EJECUTADO POR PROFESIONALES DE AYSA.

[Handwritten signatures and notes in blue ink]

Dirección de Planificación 

PLAN DIRECTOR DESVINCULADOS CLOACA				
DISTRITO HURLINGHAM REGION OESTE				
GERENTE:	PROYECTISTA:	PROYECTISTA CAD: M.C./ X.Z.	CODIGO ARCHIVO E-C-HU-0004	REV. 0
JEFE DE PROYECTO:	FECHA: 02/11/09	ESCALA: 1:20000	PLANO N° ECHU0004-0	
Revision	Descripcion			Reviso Fecha
1ª				
2ª				
3ª				

ZONA: BARRIO PRIVADO ALTOS DEL SOL
 NEXO: CONEXION A COLECTOR ITUZAINGO
 A PLANTA HURLINGHAM
 POBLACION: 820
 AREA Km2: 3.7



REFERENCIAS: **ANEXO**

- RED PRIMARIA
- ESTACION DE BOMBEO
- RED PRIMARIA EXISTENTE
- - - IMPULSION EXISTENTE
- ESTACION DE BOMBEO EXISTENTE
- - - LIMITE DE PARTIDO
- AREAS DE EXPANSION
- RADIO SERVIDO
- DESVINCULADOS
- CONDUCCION DE NEXOS PARA DESVINCULADOS
- EB DE NEXO PARA DESVINCULADOS



OBRAS BASICAS NECESARIAS
 - AMPLIACION PLANTA TRATAMIENTO HURLINGHAM
 - NUEVO COLECTOR ITUZAINGO A PLANTA HURLINGHAM

Handwritten signatures and initials in blue ink, including a prominent signature that appears to be 'García'.

NOTA: PROYECTO EJECUTADO POR PROFESIONALES DE AYSA.

Dirección de Planificación

PLAN DIRECTOR DESVINCULADOS CLOACA				
DISTRITO ITUZAINGO				
REGION OESTE				
GERENTE:	PROYECTISTA:	PROYECTISTA CAD: M.C./ X.Z.	CODIGO ARCHIVO E-C-IT-0003	REV. 0
JEFE DE PROYECTO:	FECHA: 02/11/09	ESCALA: 1:20000	PLANO N° ECIT0003-0	
Revisión	Descripción			Revisó Fecha
1ª				
2ª				
3ª				



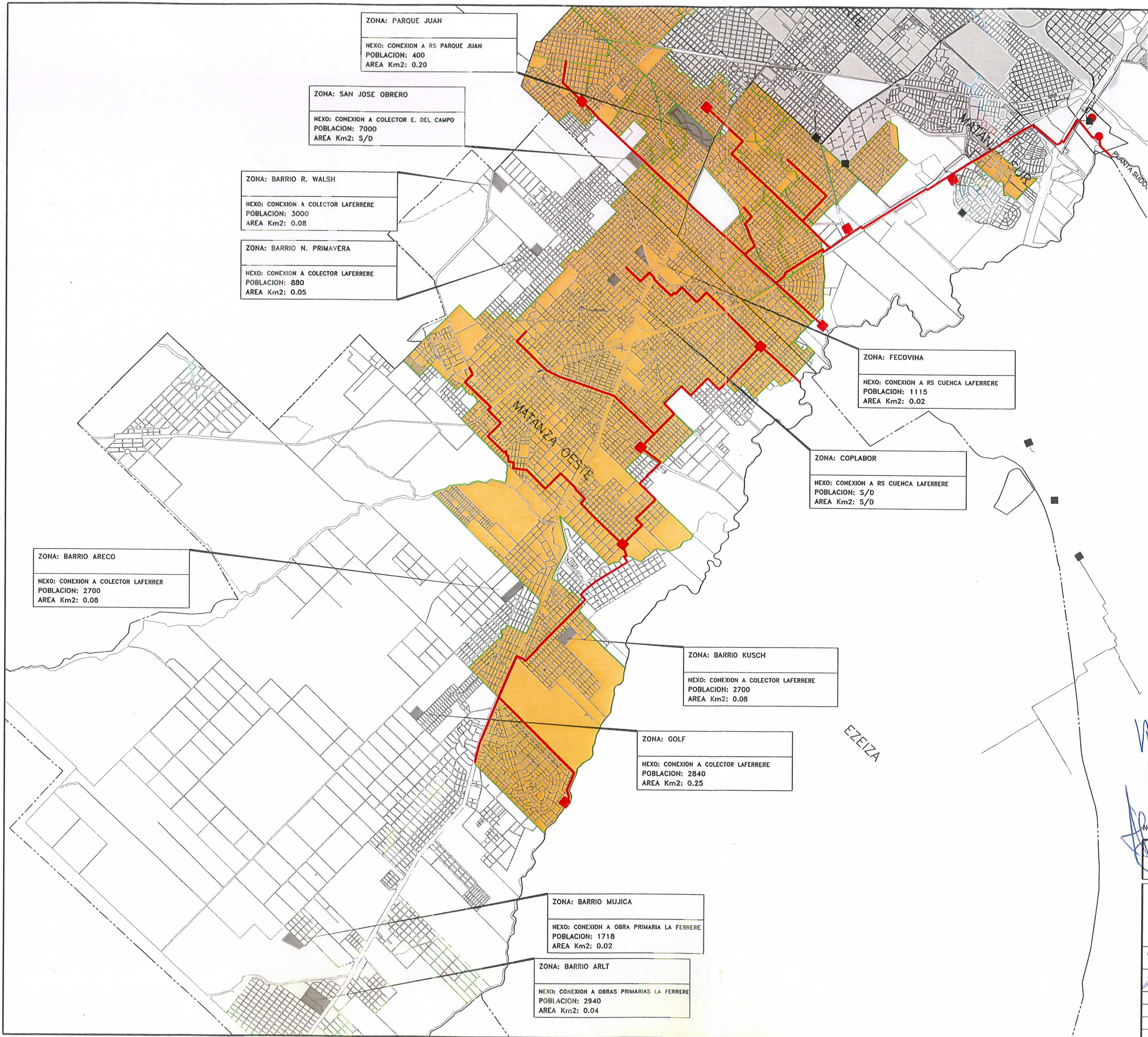
- REFERENCIAS:
- RED PRIMARIA
 - ESTACION DE BOMBEO
 - RED PRIMARIA EXISTENTE
 - - - IMPULSION EXISTENTE
 - ESTACION DE BOMBEO EXISTENTE
 - LIMITE DE PARTIDO
 - AREAS DE EXPANSION
 - RADIO SERVIDO
 - DESVINCULADOS
 - CONDUCCION DE NEXOS PARA DESVINCULADOS
 - EB DE NEXO PARA DESVINCULADOS

- OBRAS BASICAS NECESARIAS
- PLANTA LA FERRERE
 - COLECTOR LA FERRERE
 - COLECTOR E DEL CAMPO A PLANTA SUDOESTE

NOTA: PROYECTO EJECUTADO POR PROFESIONALES DE AYSA.

Dirección de Planificación aysa

PLAN DIRECTOR DESVINCULADOS CLOACA				
DISTRITO LA MATANZA REGION OESTE				
GERENTE:	PROYECTISTA:	PROYECTISTA CAD: M.C./J.O./X.Z.	CODIGO ARCHIVO E-C-MA-0060	REV. 0
JEFÉ DE PROYECTO:	FECHA: 10/08/2010	ESCALA: 1:40000	PLANO N° ECMA0060-0	
Revision	Descripcion	Revisio	Fecha	
1ª				
2ª				
3ª				



ZONA: PARQUE JUAN
NEXO: CONEXION A RS PARQUE JUAN
POBLACION: 400
AREA Km2: 0.20

ZONA: SAN JOSE OBRERO
NEXO: CONEXION A COLECTOR E. DEL CAMPO
POBLACION: 7000
AREA Km2: S/D

ZONA: BARRIO R. WALSH
NEXO: CONEXION A COLECTOR LAFERRERE
POBLACION: 3000
AREA Km2: 0.08

ZONA: BARRIO N. PRIMAVERA
NEXO: CONEXION A COLECTOR LAFERRERE
POBLACION: 880
AREA Km2: 0.05

ZONA: BARRIO ARECO
NEXO: CONEXION A COLECTOR LAFERRER
POBLACION: 2700
AREA Km2: 0.08

ZONA: BARRIO KUSCH
NEXO: CONEXION A COLECTOR LAFERRERE
POBLACION: 2700
AREA Km2: 0.08

ZONA: GOLF
NEXO: CONEXION A COLECTOR LAFERRERE
POBLACION: 2840
AREA Km2: 0.25

ZONA: BARRIO MUJICA
NEXO: CONEXION A OBRA PRIMARIA LA FERRERE
POBLACION: 1718
AREA Km2: 0.02

ZONA: BARRIO ARLT
NEXO: CONEXION A OBRAS PRIMARIAS LA FERRERE
POBLACION: 2940
AREA Km2: 0.04

ZONA: FECOVINA
NEXO: CONEXION A RS CUENCA LAFERRERE
POBLACION: 1115
AREA Km2: 0.02

ZONA: COPLABOR
NEXO: CONEXION A RS CUENCA LAFERRERE
POBLACION: S/D
AREA Km2: S/D

MATANZA OESTE

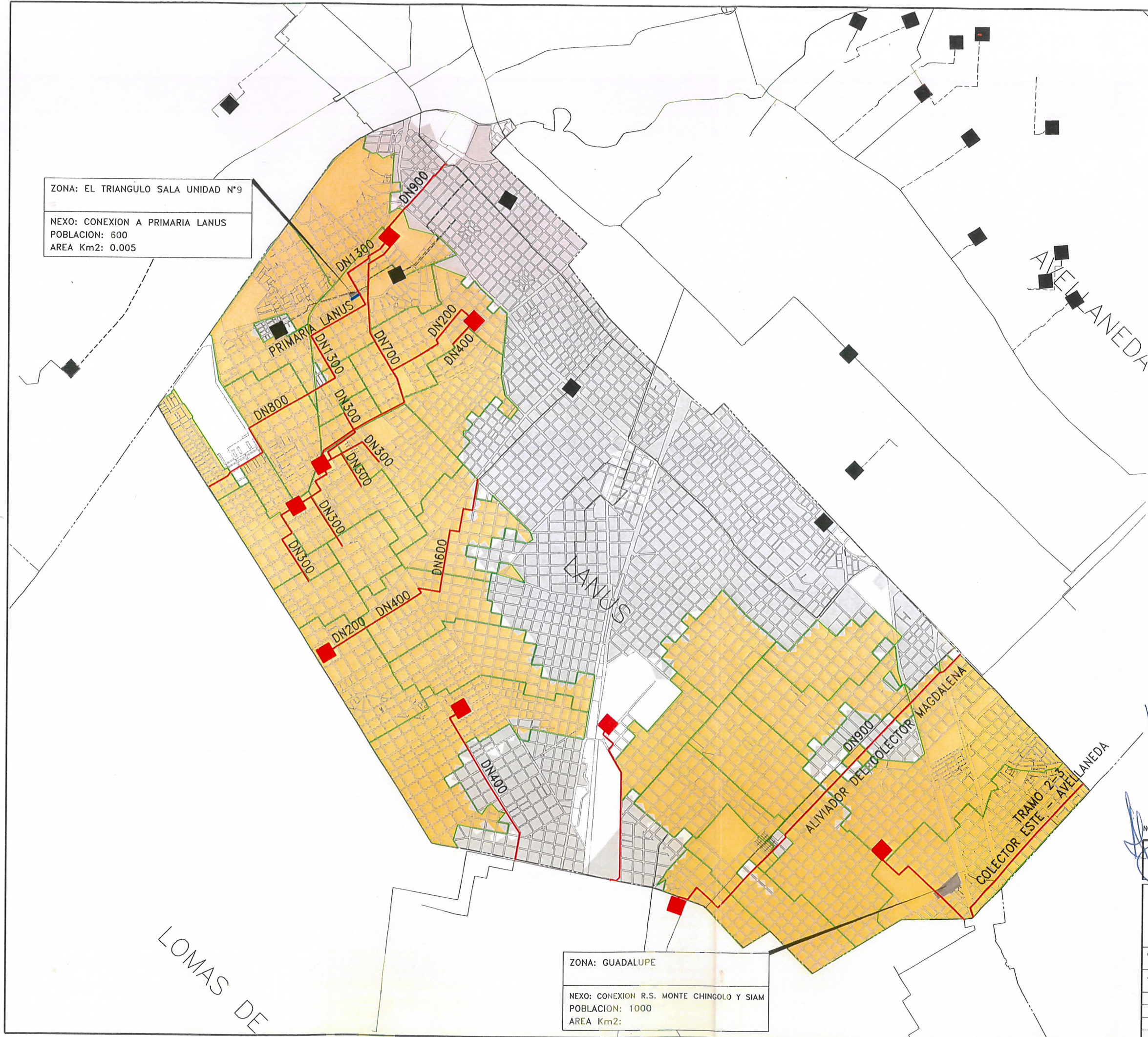
EZEIZA

(Handwritten signatures and notes in blue ink)

- REFERENCIAS:
- RED PRIMARIA
 - ESTACION DE BOMBEO
 - RED PRIMARIA EXISTENTE
 - - - IMPULSION EXISTENTE
 - ESTACION DE BOMBEO EXISTENTE
 - - - LIMITE DE PARTIDO
 - AREAS DE EXPANSION
 - RADIO SERVIDO
 - DESVINCULADOS
 - CONDUCCION DE NEXOS PARA DESVINCULADOS
 - EB DE NEXO PARA DESVINCULADOS

ZONA: EL TRIANGULO SALA UNIDAD N°9
 NEXO: CONEXION A PRIMARIA LANUS
 POBLACION: 600
 AREA Km2: 0.005

ZONA: GUADALUPE
 NEXO: CONEXION R.S. MONTE CHINGOLO Y SIAM
 POBLACION: 1000
 AREA Km2:



Handwritten signatures and notes in blue ink, including a large signature at the top right and several smaller ones below it.

NOTA: PROYECTO EJECUTADO POR PROFESIONALES DE AYSA.

Dirección de Planificación

PLAN DIRECTOR DESVINCULADOS CLOACA				
DISTRITO LANUS REGION SUR				
GERENTE:	PROYECTISTA:	PROYECTISTA CAD: M.C. / X.Z.	CODIGO ARCHIVO E-C-LA-0032	REV. 0
JEFE DE PROYECTO:	FECHA: 05/10/09	ESCALA: 1:20000	PLANO N° ECLA0032-0	
Revisión	Descripcion			Reviso Fecha
1ª				
2ª				
3ª				



REFERENCIAS:

- RED PRIMARIA
- ESTACION DE BOMBEO
- RED PRIMARIA EXISTENTE
- - - IMPULSION EXISTENTE
- ESTACION DE BOMBEO EXISTENTE
- - - LIMITE DE PARTIDO
- AREAS DE EXPANSION
- RADIO SERVIDO
- DESVINCULADOS
- CONDUCCION DE NEXOS PARA DESVINCULADOS
- EB DE NEXO PARA DESVINCULADOS

OBRAS BASICAS NECESARIAS
• PRIMARIAS LOMAS

ZONA: VILLA FIORITO
 NEXO: CONEXION A RS FIORITO 1
 POBLACION: 580
 AREA Km2: 0.01

ZONA: ROBERTO ARLT
 NEXO: CONEXION A RS FIORITO 1
 POBLACION: 1540
 AREA Km2: 0.06



Handwritten signatures and notes in blue ink, including a large signature that appears to be 'Garcia'.

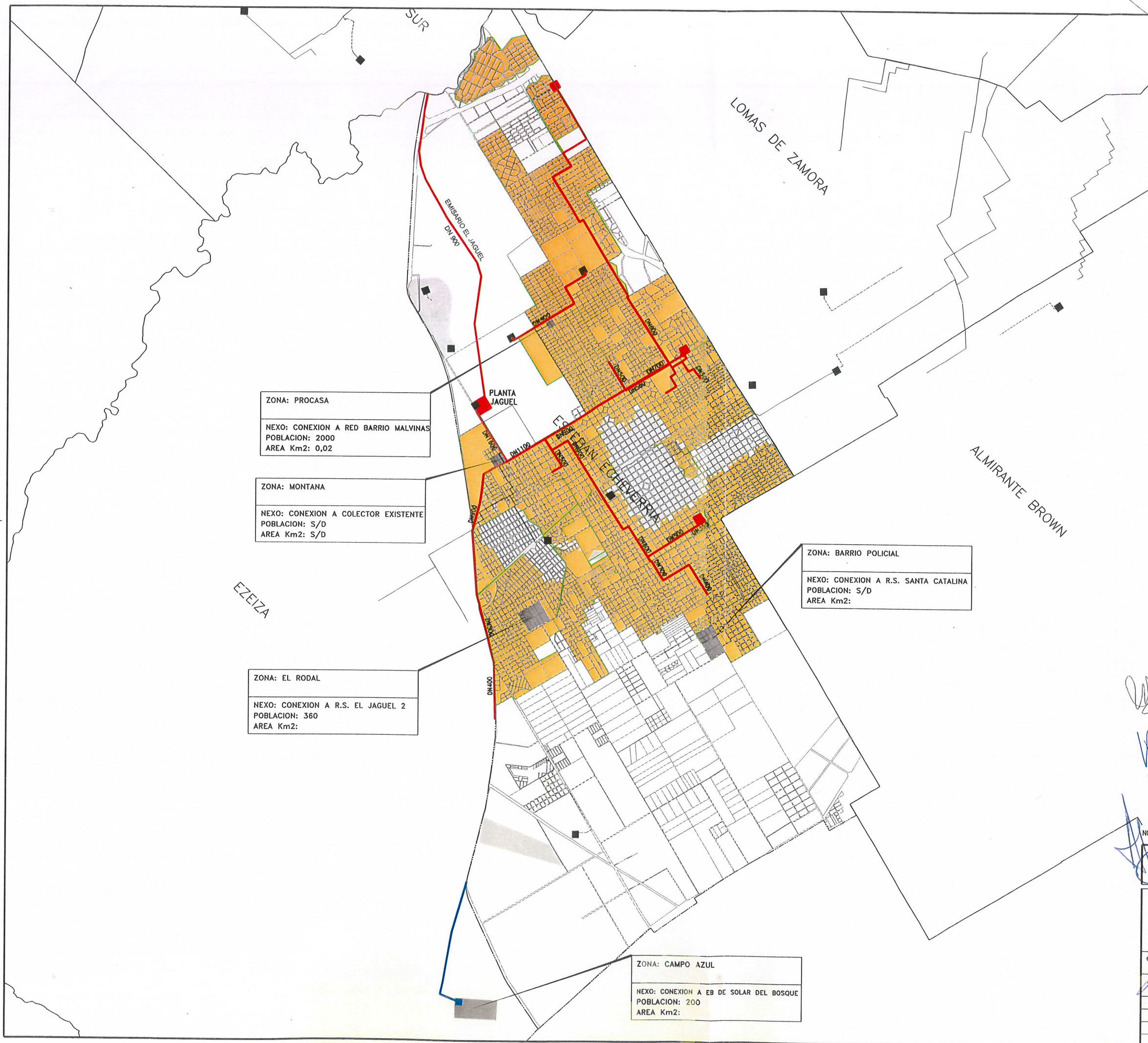
NOTA: PROYECTO EJECUTADO POR PROFESIONALES DE AYSA.

Dirección de Planificación aysa

PLAN DIRECTOR DESVINCULADOS CLOACA				
DISTRITO LOMAS DE ZAMORA REGION SUR				
GERENTE:	PROYECTISTA:	PROYECTISTA CAD: M.C./J.D./X.Z.	CODIGO-ARCHIVO E-C-LO-0042	REV. 0
JEFE DE PROYECTO:	FECHA: 06/08/2010	ESCALA: 1:30000	PLANO N° ECL00042-0	
Revisión	Descripción			Revisó
1ª				Fecha
2ª				
3ª				

- REFERENCIAS:
- RED PRIMARIA
 - ESTACION DE BOMBEO
 - RED PRIMARIA EXISTENTE
 - IMPULSION EXISTENTE
 - ESTACION DE BOMBEO EXISTENTE
 - LIMITE DE PARTIDO
 - AREAS DE EXPANSION
 - RADIO SERVIDO
 - DESVINCULADOS
 - CONDUCCION DE NEXOS PARA DESVINCULADOS
 - EB DE NEXO PARA DESVINCULADOS

- OBRAS BASICAS NECESARIAS
- AMPLIACION PLANTA EL JAGÜEL
 - COLECTOR JAGÜEL



ZONA: PROCASA
 NEXO: CONEXION A RED BARRIO MALVINAS
 POBLACION: 2000
 AREA Km2: 0,02

ZONA: MONTANA
 NEXO: CONEXION A COLECTOR EXISTENTE
 POBLACION: S/D
 AREA Km2: S/D

ZONA: EL RODAL
 NEXO: CONEXION A R.S. EL JAGÜEL 2
 POBLACION: 360
 AREA Km2:

ZONA: BARRIO POLICIAL
 NEXO: CONEXION A R.S. SANTA CATALINA
 POBLACION: S/D
 AREA Km2:

ZONA: CAMPO AZUL
 NEXO: CONEXION A EB DE SOLAR DEL BOSQUE
 POBLACION: 200
 AREA Km2:

Handwritten signatures and notes in blue ink.

NOTA: PROYECTO EJECUTADO POR PROFESIONALES DE AYSA.

Dirección de Planificación aysa

PLAN DIRECTOR DESVINCULADO CLOACA				
DISTRITO ESTEBAN ECHEVERRIA REGION SUR				
GERENTE:	PROYECTISTA:	PROYECTISTA CAD: M.C. / X.Z.	CONIGO ARCHIVO E-0-ES-0038	REV. 1
JEFE DE PROYECTO:	FECHA: 10/08/2010	ESCALA: 1:40000	PLANO N° ECES0039-1	
Revisión	Descripción	Revisó	Fecha	
1ª				
2ª				
3ª				



REFERENCIAS:

- RED PRIMARIA
- ESTACION DE BOMBEO
- RED PRIMARIA EXISTENTE
- IMPULSION EXISTENTE
- ESTACION DE BOMBEO EXISTENTE
- LIMITE DE PARTIDO
- AREAS DE EXPANSION
- RADIO SERVIDO
- DESVINCULADOS
- CONDUCCION DE NEXOS PARA DESVINCULADOS
- EB DE NEXO PARA DESVINCULADOS

OBRAS BASICAS NECESARIAS

- AMPLIACION PLANTA EL JAGUEL
- PRIMARIAS EZEIZA

[Handwritten signatures and notes in blue ink]

NOTA: PROYECTO EJECUTADO POR PROFESIONALES DE AYSA

Dirección de Planificación aysa

PLAN DIRECTOR DESVINCULADOS CLOACA

DISTRITO EZEIZA
REGION SUR

GERENTE:	PROYECTISTA:	PROYECTISTA CAD:	CODIGO ARCHIVO:	REV.
		M.C. / X.Z.	E-C-EZ-0004	1
JEFE DE PROYECTO:	FECHA:	ESCALA:	PLANO N°:	
	10/08/2010	1:40000	ECEZ0004-1	
Revisión	Descripción	Revisó	Fecha	
1ª				
2ª				
3ª				

ZONA: BARRIO LA DESEADA
ASOCIACION CIVIL
NEXO: E. BOMBEO A PLANTA JAGUEL
POBLACION: 100
AREA Km2:

ZONA: BARRIO FUERZA AEREA ARGENTINA
NEXO: E. BOMBEO A PLANTA JAGUEL
POBLACION: S/D
AREA Km2:S/D

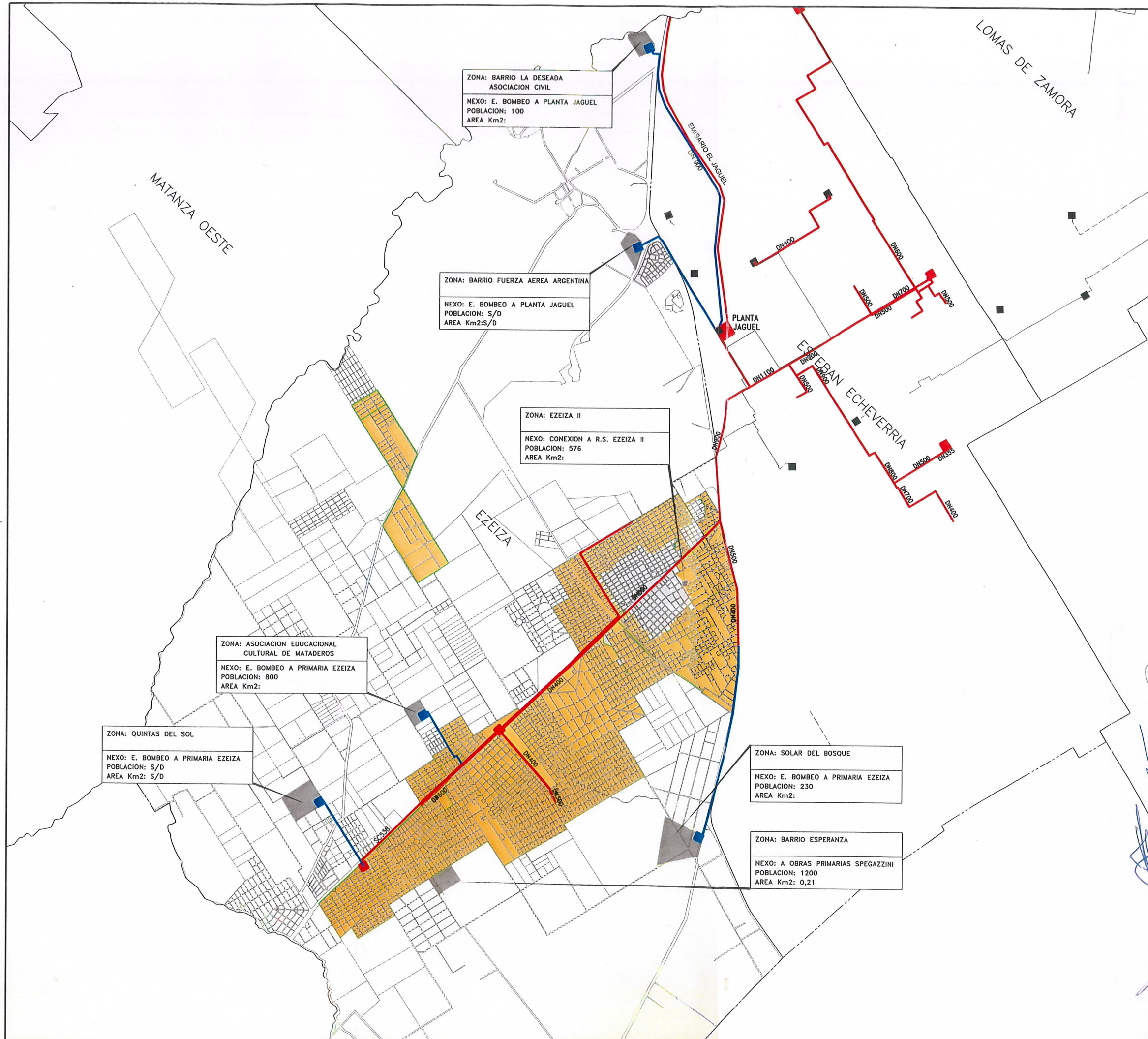
ZONA: EZEIZA II
NEXO: CONEXION A R.S. EZEIZA II
POBLACION: 576
AREA Km2:

ZONA: ASOCIACION EDUCACIONAL
CULTURAL DE MATADEROS
NEXO: E. BOMBEO A PRIMARIA EZEIZA
POBLACION: 800
AREA Km2:

ZONA: QUINTAS DEL SOL
NEXO: E. BOMBEO A PRIMARIA EZEIZA
POBLACION: S/D
AREA Km2: S/D

ZONA: SOLAR DEL BOSQUE
NEXO: E. BOMBEO A PRIMARIA EZEIZA
POBLACION: 230
AREA Km2:

ZONA: BARRIO ESPERANZA
NEXO: A OBRAS PRIMARIAS SPEGAZZINI
POBLACION: 1200
AREA Km2: 0,21





REFERENCIAS:

- RED PRIMARIA
- ESTACION DE BOMBEO
- RED PRIMARIA EXISTENTE
- IMPULSION EXISTENTE
- ESTACION DE BOMBEO EXISTENTE
- LIMITE DE PARTIDO
- AREAS DE EXPANSION
- RADIO SERVIDO
- DESVINCULADOS
- CONDUCCION DE NEXOS PARA DESVINCULADOS
- EB DE NEXO PARA DESVINCULADOS



ZONA: COVENDIAR 250
 NEXO: CONEXION A RADIO SERVIDO
 POBLACION: 1500
 AREA Km2: 0.03

ZONA: BARRIO LA ODISEA Y NOVAK
 NEXO: CONEXION A COLECTOR QUILMES SUR
 POBLACION: 1820
 AREA Km2: 0.195
















[Handwritten signatures and notes in blue ink]

NOTA: PROYECTO EJECUTADO POR PROFESIONALES DE AYSA.

Dirección de Planificación aysa

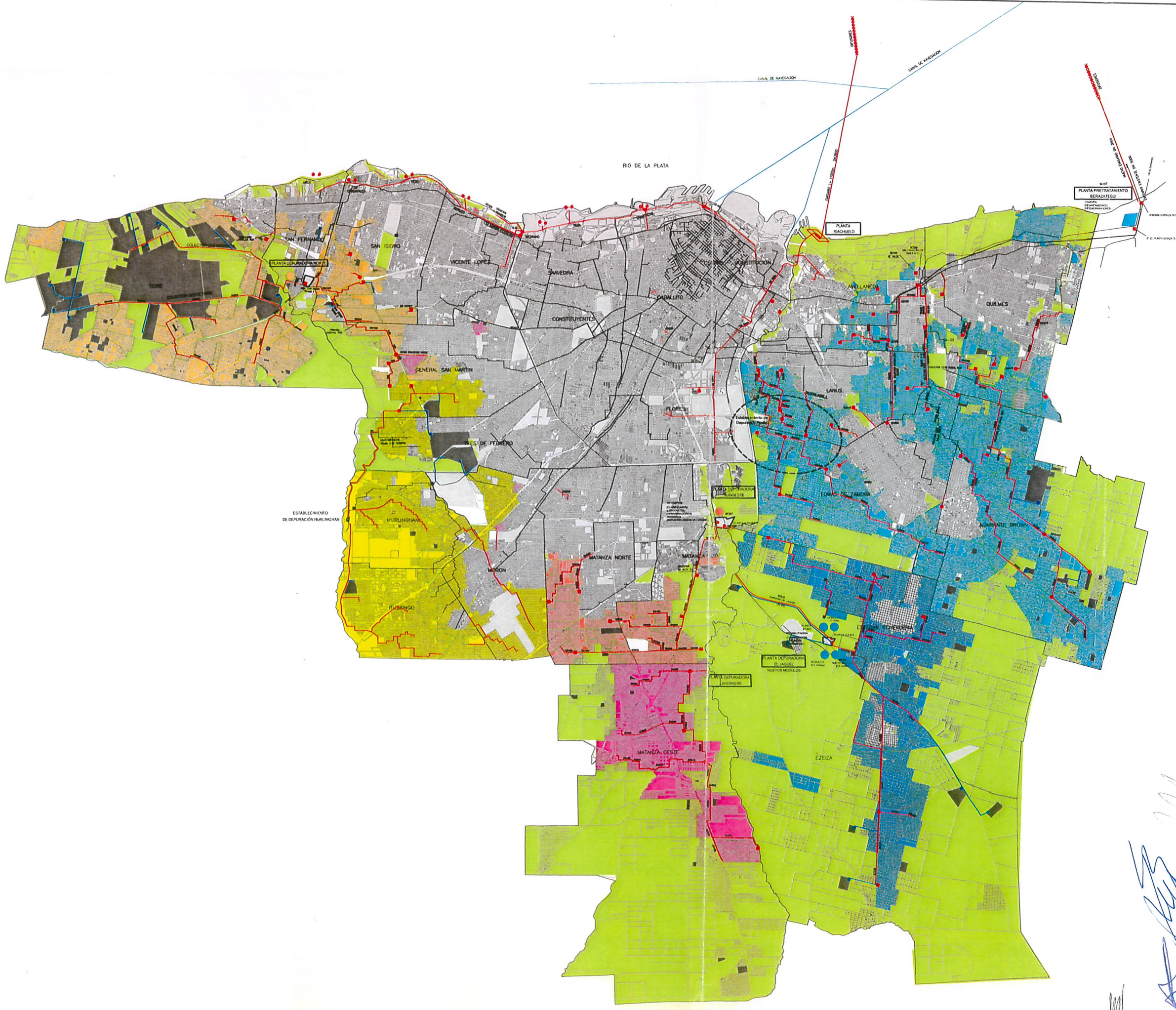
PLAN DIRECTOR DESVINCULADOS CLOACA				
DISTRITO QUILMES REGION SUR				
GERENTE:	PROYECTISTA:	PROYECTISTA CAD: M.C. / X.Z.	CODIGO ARCHIVO: E-C-OL-0031	REV. 0
JEFE DE PROYECTO:	FECHA: 05/10/09	ESCALA: 1:20000	PLANO N° ECQL0031-0	
Revisión	Descripción	Revisó	Fecha	
1º				
2º				
3º				

REFERENCIAS:

-  RED PRIMARIA y TRANSPORTE
-  OBRA DE NEJO PARA DESVINCULADOS
-  ESTACION DE NEJO
-  INTERSECCION
-  RED EXISTENTE # >= 700 MM.
-  RADIO SERVIDO
-  CUENCA PLANTA NORTE
-  CUENCA HURLINGHAM
-  CUENCA RACHUELO
-  CUENCA SUCOESTE
-  CUENCA JAGUEL
-  CUENCA BERAZATEGUI
-  AREA RURAL o SIN PARCELAMIENTO DEFINIDO
-  DESVINCULADOS
-  LIMITE DE PARTIDO

PROYECTOS REUNIDOS EN LOMAS DE ZAMORA

- LOMAS 1 - Red Secundaria Lomas Este Zona Oeste
- LOMAS 2 - O.S Lomas Este 2 - La Perla 3 Oeste
- LOMAS 3 - RS Pasco Oeste - Lomas Este 1 - O.S.Lomas Este 2 - La Perla 3 Este
- LOMAS 4 - Red Secundaria Pasco Este



[Handwritten signatures and notes in blue ink]

aysa

PLAN DIRECTOR DESVINCULADOS CLOACA
CONCESION AGUA Y SANEAMIENTOS ARGENTINOS