









PARANÁ 2,92  
 DIAMANTE 3,35  
 SAN MARTÍN 3,08  
 ROSARIO 2,75  
 VILLA CONSTITUCIÓN 2,22  
 SAN NICOLAS 2,10  
 RAMALLO 1,60  
 SAN PEDRO 1,20

**SUBSECRETARÍA DE PUERTOS, VÍAS NAVEGABLES Y MARINA MERCANTE**  
**DIRECCIÓN NACIONAL DE CONTROL DE PUERTOS Y VÍAS NAVEGABLES**  
**RÍO DE LA PLATA - RÍO PARANÁ**  
**RUTA DE ULTRAMAR**

PROFUNDIDADES MÍNIMAS DÍA: 01 de marzo de 2021

KM DESDE	KM HASTA	DENOMINACIÓN (Afectado a Régimen de Mareas)	KM CRÍTICO APROX.	ANCHO CANAL (m)	PROF. AL CERO (m)	OBSERVACIONES	FECHA ÚLTIMO RELEVAMIENTO
<b>RIO DE LA PLATA</b>							
239,1	121,0	CANAL PUNTA INDIÓ	185,7	160	-10,40		26y27/01/2021
121,0	81,0	CANAL INTERMEDIO	82,9	100	-10,90		09y10/12/2020
81,0	57,0	PASO BANCO CHICO	76,6	100	-10,70		16/10/2020
57,0	37,0	RADA EXTERIOR	45,6	100	-11,10		15/10/2020
37,0	12,0	CANAL BROWN	12,0	208	-10,80		16y17/12/2020
12,0	42,0	CANAL ING. EMILIO MITRE	13,8	100	-10,40		16y17/11/2020
42,0	46,3	CANAL ING. EMILIO MITRE	42,6	100	-13,20		16y17/11/2020
46,3	49,8	CANAL ING. EMILIO MITRE	47,2	100	-10,90		16y17/11/2020
<b>RIO PARANÁ DE LAS PALMAS</b>							
49,8	58,4	ISLA LUCHA	56,0	140	-11,10		12/02/2021
58,4	84,8	EV. ISLA LUCHA / TORDILLO	61,2	124	-11,50		11/02/2021
84,8	86,9	VUELTA DEL TORDILLO	86,1	165	-12,30		11/02/2021
86,9	88,6	EV. TORDILLO / HINOJO	88,0	194	-11,50		11/02/2021
88,6	90,4	VUELTA DEL HINOJO	88,8	222	-13,40		10y11/2/2021
90,4	92,2	EV. HINOJO / CAMPANA	91,6	182	-13,20		10/02/2021
92,2	99,0	VUELTA CAMPANA	96,3	164	-11,80		10/02/2021
99,0	99,7	EV. CAMPANA / VUELTA DEL ESTE	99,0	165	-11,90		10/02/2021
99,7	103,5	VUELTA DEL ESTE	100,2	258	-11,40		10/02/2021
103,5	112,4	EV. DEL ESTE / LOS BARBONES	107,4	122	-11,90		09/02/2021
112,4	121,3	VUELTA DE LOS BARBONES	119,7	205	-11,90		09/02/2021
121,3	125,0	EV. BARBONES / SAN ANTONIO	121,8	161	-12,80		08/02/2021
125,0	128,0	VUELTA SAN ANTONIO	126,1	237	-11,80		08/02/2021
128,0	128,9	EV. SAN ANTONIO / AB.LAS LIMAS	128,9	166	-13,90		08/02/2021
128,9	132,0	VUELTA ABAJO LAS LIMAS	131,8	192	-12,00		08/02/2021
132,0	133,7	VUELTA LAS LIMAS	132,8	215	-12,40		08/02/2021
133,7	134,5	EV. LAS LIMAS / DEL PELADO	133,9	199	-14,10		05/02/2021
134,5	137,1	VUELTA DEL PELADO	135,9	222	-11,50		05/02/2021
137,1	139,3	EV. DEL PELADO / LOS PATOS	138,6	147	-12,30		04/02/2021
139,3	146,4	VUELTA LOS PATOS	140,0	186	-11,90		05/02/2021
146,4	157,0	CANCHA LARGA	155,0	173	-11,60		04/02/2021
157,0	159,3	ZANJA MERCADAL	157,6	190	-11,80		03/02/2021
159,3	173,7	ANGOSTURA DE LA ISLETA	165,4	165	-11,40		02y03/02/2021
173,7	175,3	ANGOSTURA DE LA BASE	174,3	172	-11,80		02/02/2021
175,3	180,4	BIFURCACION	176,0	155	-11,60		01/02/2021
<b>RIO PARANÁ</b>							
234,1	276,0	EP. BIFURCACION/AB.LOS RATONES	258,8	116	-10,50		15,16,19y20/01/2021

KM DESDE	KM HASTA	DENOMINACIÓN	KM CRÍTICO APROX.	ANCHO CANAL (m)	PROF. AL CERO (m)	ALT. HIDROM. (m)	PROF. EFECTIVA (m)	OBSERVACIONES	FECHA ÚLTIMO RELEVAMIENTO
276,0	286,6	EP. BIFURCACION / AB.LOS RATONES	276,0	116	-11,10	1,20	12,30		15,16,19y20/01/2021
286,6	290,3	ABAJOS RATONES	288,7	116	-10,30	1,30	11,60		15y16/01/2021
290,3	292,5	EP. AB.LOS RATONES / LOS RATONES	292,5	116	-10,60	1,33	11,93		16/01/2021
292,5	296,4	LOS RATONES	295,0	116	-10,50	1,36	11,86		16/01/2021
296,4	308,5	EP. LOS RATONES / ARRIBA OBLIGADO	308,4	116	-10,40	1,46	11,86		18/01/2021
308,5	313,0	ARRIBA OBLIGADO	309,7	116	-10,10	1,48	11,58		18/01/2021
313,0	315,0	EP. ARRIBA OBLIGADO/AB.LAS HERMANAS	314,8	116	-10,40	1,52	11,92		18/01/2021
315,0	317,0	ABAJOS HERMANAS B.I.	316,7	116	-10,70	1,53	12,23		14/01/2021
317,0	319,9	EP. AB.LAS HERMANAS / LAS HERMANAS	318,7	116	-10,40	1,55	11,95		14/01/2021
319,9	325,3	LAS HERMANAS B.I.	321,0	126	-10,30	1,52	11,82		14/01/2021
325,3	330,2	EP. LAS HERMANAS B.I / CORT. ISLA NUEVA	325,4	116	-11,60	1,55	13,15		12y13/01/2021
330,2	344,0	CORTADA ISLA NUEVA	339,8	116	-10,40	1,72	12,12	 (A)	13/01/2021
344,0	351,3	EP.CORTADA ISLA NUEVA / YAGUARON	344,3	116	-10,10	1,98	12,08		12/01/2021
351,3	358,8	YAGUARON	358,0	116	-10,10	2,16	12,26		12/01/2021
358,8	380,9	EP. YAGUARON / PARAGUAYO	374,3	116	-10,20	2,29	12,49		09y12/01/2021
380,9	392,2	PARAGUAYO	389,2	116	-9,90	2,45	12,35	 (A)	08y09/01/2021
392,2	398,4	EP. PARAGUAYO / AB. ALVEAR	397,2	116	-9,90	2,54	12,44		07/01/2021
398,4	400,4	ABAJOS ALVEAR	398,7	116	-9,90	2,56	12,46		07/01/2021
400,4	403,4	EP. AB. ALVEAR/ALVEAR	401,4	116	-9,80	2,59	12,39		07/01/2021
403,4	408,7	ALVEAR	408,1	116	-9,90	2,66	12,56		05/01/2021
408,7	412,7	EP. ALVEAR/C. MUELLES PTO. ROSARIO	409,5	116	-9,80	2,68	12,48		05/01/2021
412,7	418,5	C.MUELLES PUERTO ROSARIO	415,0	200	-9,80	2,74	12,54		05/01/2021
418,5	428,8	EP. C.DE LOS MUELLES / BORGHI	428,6	116	-10,00	2,88	12,88		04y05/01/2021
428,8	438,9	BORGHI	438,1	116	-9,80	2,98	12,78		04/01/2021
438,9	449,8	EP. BORGHI/BELLA VISTA	446,2	116	-9,80	3,06	12,86		02y04/01/2021
449,8	452,1	BELLA VISTA	451,4	116	-9,80	3,09	12,89		2/1/2021
452,1	460,0	EP. BELLA VISTA / AB. CORRENTOSO	452,4	116	-9,90	3,09	12,99		14,15y16/01/2021
460,0	472,3	EP. BELLA VISTA / AB. CORRENTOSO	472,2	116	-7,70	3,16	10,86		14,15y16/01/2021
472,3	475,3	ABAJOS CORRENTOSO	472,5	116	-6,80	3,16	9,96		18/01/2021
475,3	490,5	EP. AB. CORRENTOSO / PARANACITO	478,9	116	-6,10	3,18	9,28		15/01/2021
490,5	494,5	PARANACITO	491,6	116	-5,60	3,22	8,82		15/01/2021
494,5	503,0	EP. PARANACITO / TACUANI	495,2	116	-5,90	3,23	9,13		14/01/2021
503,0	521,6	TACUANI	508,1	116	-5,60	3,27	8,87		12y13/01/2021
521,6	531,6	ABAJOS DIAMANTE	526,8	116	-6,40	3,33	9,73		12/01/2021
531,6	542,2	LOS CHIVOS	537,0	116	-7,00	3,32	10,32		11/01/2021
542,2	553,2	RAIGONES	552,5	116	-6,10	3,23	9,33		19/02/2021
553,2	564,4	EP. RAIGONES/PARACAO	561,5	116	-6,70	3,17	9,87		19/02/2021
564,4	568,8	PARACAO	567,4	116	-7,70	3,13	10,83		18/02/2021
568,8	571,8	EP. PARACAO / ANIMAS	569,2	116	-9,10	3,12	12,22		18/02/2021
571,8	574,5	ANIMAS	572,6	116	-6,40	3,10	9,50		17/02/2021
574,5	578,7	EP. ANIMAS / TRAGADERO	575,6	116	-7,20	3,08	10,28		17/02/2021
578,7	584,0	TRAGADERO	581,6	116	-5,90	3,04	8,94		18/02/2021

 (A) DRAGA A. NUÑEZ CABEÇA DE VACA OPERANDO  (B) DRAGA A DE ALBURQUERQUE DESMO  (C) DRAGA CAP NUÑEZ EN MANTENIMIENTO  
 (D) DRAGA AMERICO VESPUCCI DESMOLVIZADA  (E) DRAGA GIOVANNI VENTURI EN MANT.  (F) DRAGA HENRI PITOT EN MANTENIMIENTO

NOTA: Se emite en página web [www.argentina.gob.ar/puertos-vias-navegables-y-marina-mercante](http://www.argentina.gob.ar/puertos-vias-navegables-y-marina-mercante)