

Perfil sociodemográfico Capital Alterna:

Río Grande

Dirección Nacional de Población



Registro Nacional
de las Personas



Ministerio del Interior
Argentina

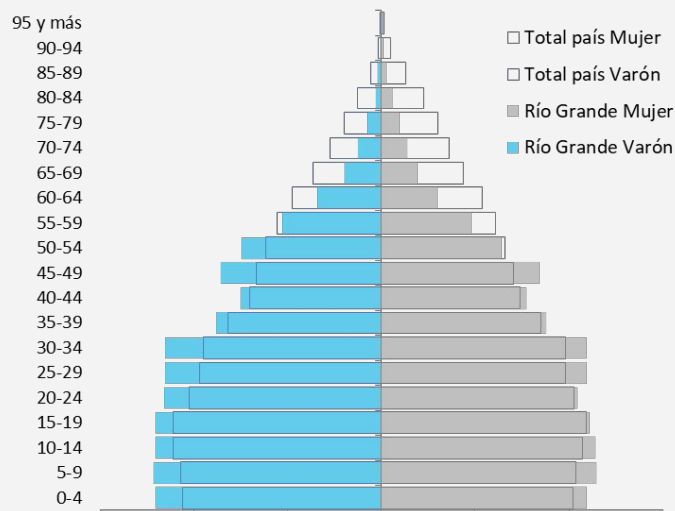
Estructura poblacional

Dirección Nacional de Población

*Fuente: : Elaborado por la DNP en base a INDEC-CNPhyV 2010

*Fuente: Elaborado por DNP en base a INDEC, Proyecciones, 2020

Pirámide Poblacional. Río Grande y País, 2010*.



POBLACIÓN DE RÍO GRANDE AL 2020**:

Total
95.889

48.764 Varones **47.125** Mujeres

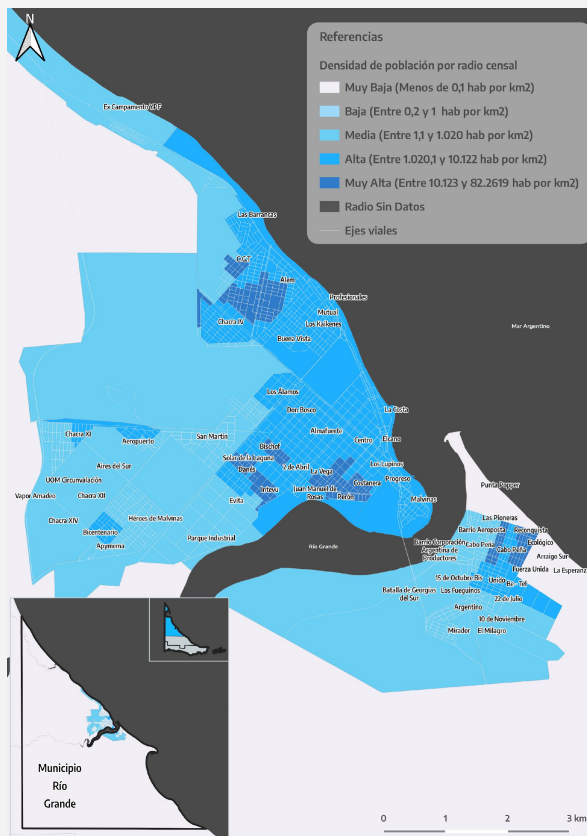
- En Río Grande hay **47** personas en edades de dependencia (menores de 15 años y mayores de 64 años) por cada **100** personas en edad de trabajar*.
La relación de dependencia es similar a la provincia (45,4) e inferior al país (55,6).
- En Río Grande hay **14** personas mayores de 64 años por cada **100** personas menores de **15** años.*
El índice de envejecimiento es similar a la provincia (13,9) e inferior al país (40,2).

Crecimiento poblacional

Distribución territorial

Dirección Nacional de Población

Densidad poblacional*



- El **55,1%** de la población de la provincia reside en Río Grande.*
- Río Grande es el departamento y la ciudad **más poblada** de la provincia .*
- Entre el 2001 y el 2010, la población del departamento aumentó un **27%.***

*Fuente: : Elaborado por la DNP en base a INDEC-CNPhyV 2010

Migración



**Saldo migratorio estimado
(2001-2010)**:**

4.808

(representa casi el 7% de la población del departamento en el 2010)

Población nacida en países limítrofes y el Perú*:

6.119

(94% de la población extranjera)

Población extranjera*:

6.503 (9,3%)

El valor nacional es 4,5% y el provincial es 8,9%

Tasa de mortalidad infantil por cada mil nacidos vivos (año 2018)*:**

10,7

El valor nacional es 8,8 y el provincial es 7,4

Tasa bruta de mortalidad materna por cada 10.000 nacidos vivos (año 2018)*:**

6,3

El valor nacional es 3,7 y el provincial es 3,7

Tasa bruta de natalidad por cada mil habitantes (año 2018)*:**

17,4%

El valor nacional es 15,4 y el provincial es 16,3

Natalidad y mortalidad

Dirección Nacional de Población

*Fuente: Elaborado por DNP en base a INDEC-CNPHYV 2010

**Fuente: Ministerio de Obras Públicas-Observatorio Federal Urbano, INDEC CNPHYV 2001-2010 y Ministerio de Salud, DEIS 2001-2010. Cartografía: INDEC

***Fuente: Elaborado por la DNP en base a Ministerio de Salud, DEIS, 2019

Condición de los hogares



Hogares con al menos un indicador de NBI*

15,2% Río Grande

El valor nacional es 9,2% y el provincial es 4,3%



Hogares con Hacinamiento Crítico* (Más de tres personas por cuarto)**:

2,3% Río Grande

El valor nacional es 4,0% y el provincial es 2,4%



Hogares con deficiencias importantes en la calidad de los materiales de la vivienda*

(CALMAT 3 y 4)

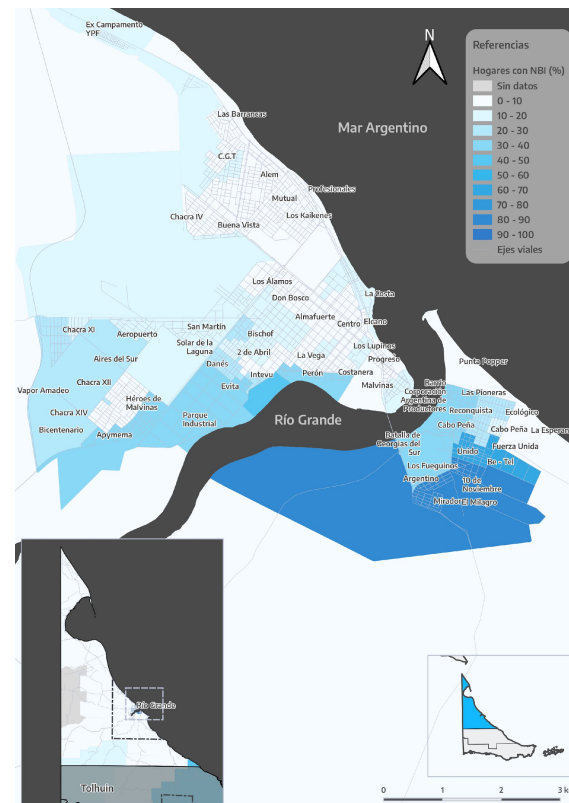
7,4% Río Grande

El valor nacional es 16,3% y el provincial es 7,9%

Dirección Nacional de Población

*Fuente: : Elaborado por la DNP en base a INDEC-CNPHYV 2010

Distribución de los hogares con al menos un indicador de NBI*



Acceso a servicios



Disponibilidad de Recursos sanitarios en el sector público**

Hospital Provincial: 1
Centros de atención primaria de la salud provincial y municipal: 10
Cantidad de camas disponibles cada 1.000 habitantes: 1,8

El valor nacional es 2,1 y el provincial es 1,6



Cantidad de establecimientos educativos estatales según nivel***:

Escuelas Iniciales: 22
Escuelas Primarias: 25
Escuelas Secundarias: 16
Institutos Superiores: 10
Universidades Nacionales: 2



Hogares con Red de Cloacas*

91,7%

El valor nacional es 54,6% y el provincial es 90,5 %



Hogares con Red de Agua Potable*

94,3%

El valor nacional es 83,9% y el provincial es 94,2%



Personas con cobertura de salud pública exclusiva*

26,4%

El valor nacional es 37,9% y el provincial es 26,7%

Dirección Nacional de Población

*Fuente: : Elaborado por la DNP en base a INDEC-CNPHyV 2010

**Fuente: Elaborado por la DNP en base al Sistema Integrado de Información Sanitaria Ministerio de Salud, 2020 y Proyecciones INDEC, 2020

***Fuente: Elaborado por la DNP en base al Padrón Oficial de Establecimientos Educativos. Ministerio de Educación, Diciembre 2020