



Mapa Federal del Cuidado



Mapa Federal del Cuidado



Argentina unida



Con el apoyo de:

Ministerio de
Desarrollo Social

Ministerio de Educación

Ministerio de
Obras Públicas

Ministerio de Salud

Ministerio de Trabajo



Agencia
Nacional de
Discapacidad



Consejo Nacional
de Coordinación
de Políticas Sociales





Mapa Federal del Cuidado

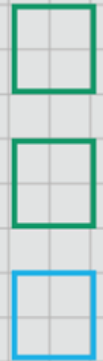
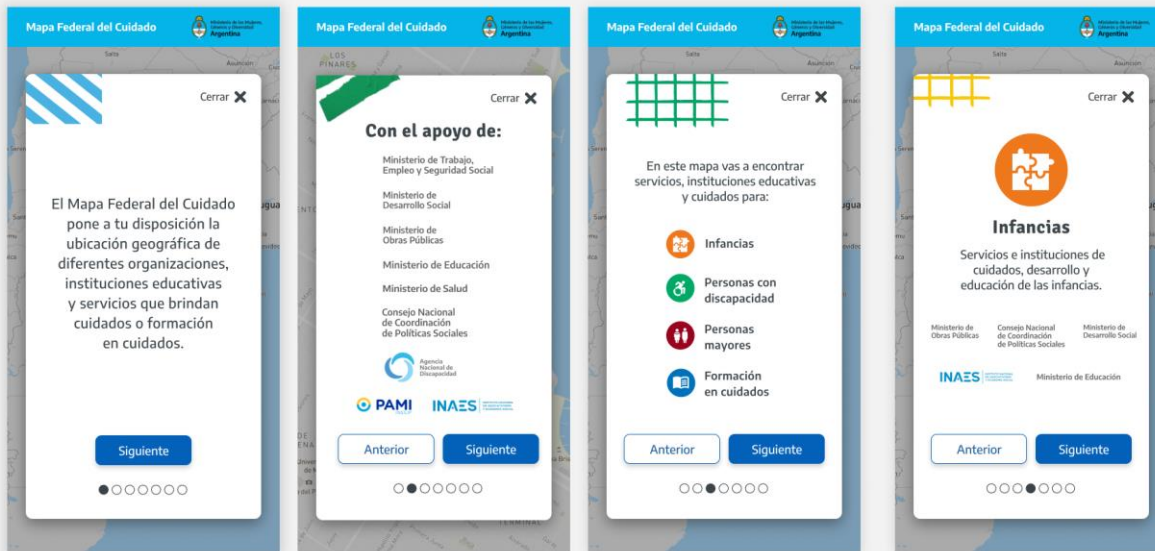


mapafederaldelcuidado.mingeneros.gob.ar



¿Qué es el Mapa Federal del Cuidado?

Pantallas de Inducción (Onboarding)



Es un portal web interactivo que permite **localizar la oferta de espacios y servicios de cuidado para:**

- **Primeras infancias**
- **Personas mayores**
- **Personas con discapacidad**

Asimismo cuenta con **espacios de formación** para aquellas personas que deseen capacitarse y trabajar en el mundo de los cuidados.



En el Mapa, las personas pueden encontrar los espacios de cuidado más cercanos así como buscar, filtrar y seleccionar aquellos que más se adapten a sus necesidades, contando con los datos para contactarse con los lugares específicos.

Para la construcción del Mapa **se tuvieron en cuenta criterios de accesibilidad** para garantizar su uso por parte de toda la ciudadanía, con un interfaz y visualización sencilla, intuitiva y amigable.

Actualmente, el Mapa cuenta con **más de 32.000 espacios de cuidado y más de 1.000 espacios de formación**, números que se irán actualizando en forma permanente.



Para qué sirve el Mapa

Por un lado, el mapa colabora en la **visibilización y socialización del cuidado** al poner a disposición de las personas y familias la oferta de servicios de cuidado y formación más cercanos a su domicilio de una forma sencilla y dinámica. Esto favorece un **mejor uso del tiempo de las personas que cuidan y el acceso a mejores servicios a las personas que requieren ser cuidadas**. Incluye diferentes tipos de servicios, tanto del sector público, y privado, como comunitario.

Por el otro, para el Estado es una herramienta que permite construir diagnósticos sobre la forma que adopta la organización social del cuidado en nuestro país. Permite ubicar en el territorio las necesidades específicas e **identificar las zonas críticas donde falta fortalecer las redes de cuidado**.



Mapa Federal del Cuidado

La información recolectada, analizada y sistematizada incluye la localización de espacios que proveen servicios y formación en cuidado.

Esta información se vinculará con aquella recolectada de censos, encuestas, registros administrativos y estadísticos sobre las familias y hogares de la Argentina, junto con relevamientos ad-hoc y la próxima Encuesta Nacional de Uso del Tiempo (INDEC). Permite que los organismos de la Mesa Interministerial de Políticas de Cuidado, creada por Decisión Administrativa N° 1745/2020 del Poder Ejecutivo Nacional, definan la localización y características de la ampliación de infraestructuras de cuidado necesaria.

**Ministerio de las Mujeres,
Géneros y Diversidad**



El Mapa cumple con tres funciones principales:

1. Visibiliza la organización social del cuidado de la sociedad, identificando las infraestructuras de cuidado existentes a lo largo del país.
2. Advierte potenciales demandas insatisfechas en cada territorio y las desigualdades en el acceso a los servicios de cuidado.
3. Implementa una mirada integral y federal para la planificación de políticas públicas de cuidados desde el Estado Nacional.



Cuál es la importancia del Mapa

- Al incorporar una visión integral sobre la organización social de los cuidados, es un proyecto innovador, sin antecedentes de esta envergadura en la región.
- Su carácter federal hace que incluya información no solo de grandes ciudades sino de pequeños pueblos o parajes de todo el territorio nacional.
- Permite acceder, en algunos casos por primera vez, a información relacionada a servicios de cuidados y formación en cuidados de forma sencilla y al alcance de todo tipo de personas.
- Es un insumo para la administración pública ya que permite detectar la distribución de las infraestructuras de cuidado en el territorio e identificar necesidades de política pública.



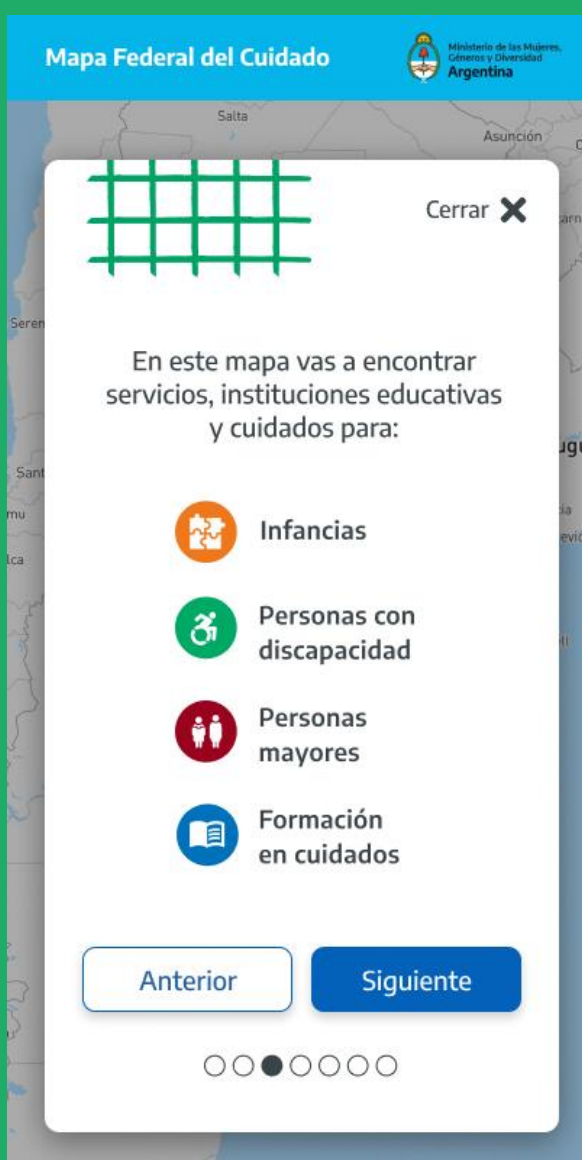
Qué se puede hacer en el Mapa:


- Ingresar desde cualquier dispositivo móvil (computadora, tablet, celular, entre otros).
- Conocer las direcciones de los espacios de cuidado y formación.
- Calcular la distancia de los espacios elegidos y conocer cómo llegar a ellos ya sea caminando, en auto o en bicicleta.
- Acceder al listado de los espacios cercanos, ordenados de acuerdo a la distancia.
- Diferenciar a las distintas poblaciones mediante colores distinguibles para las diversas afecciones visuales.
- Detallar la búsqueda mediante filtros para elegir el tipo de espacio y la población destinataria.
- Utilizar el buscador ingresando nombre del establecimiento, localidad, provincia o tipo de espacio. El buscador cuenta con un diccionario de sinónimos para orientar la búsqueda.







Mapa Federal del Cuidado

Al acceder al Mapa aparece un instructivo que explica cómo navegarlo y brinda un breve resumen de la información que contiene.



Mapa Federal del Cuidado 

En este mapa vas a encontrar servicios, instituciones educativas y cuidados para:

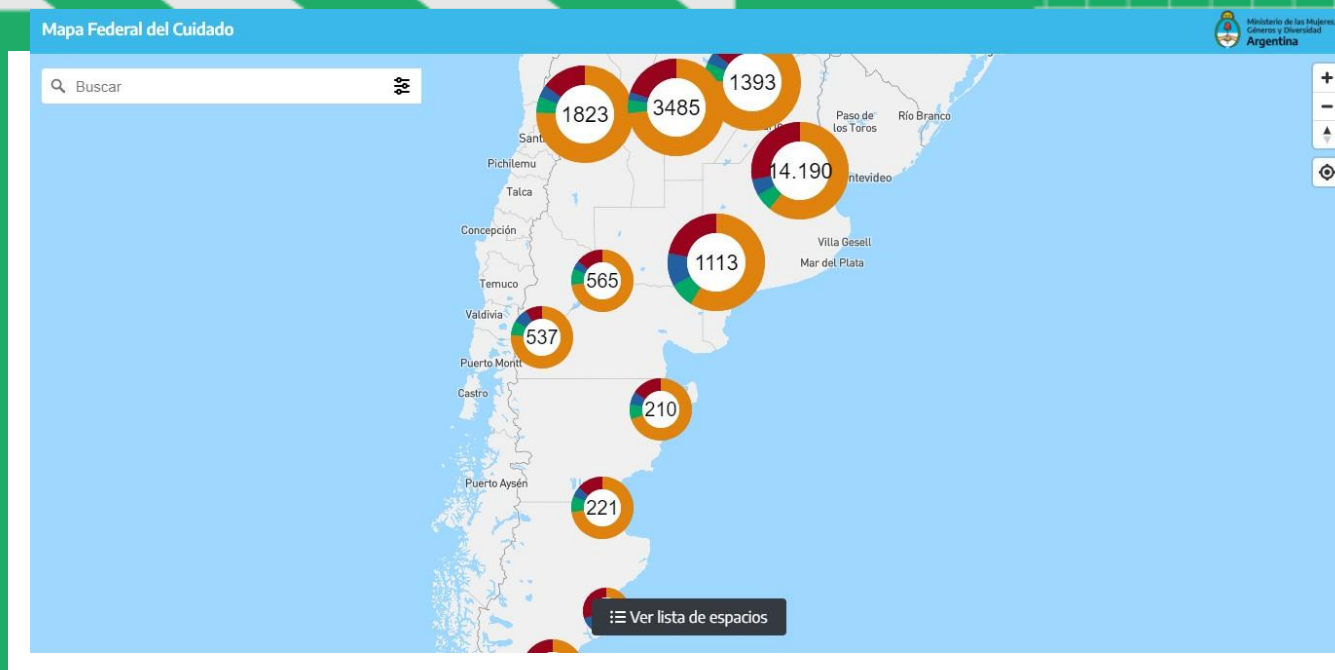
-  Infancias
-  Personas con discapacidad
-  Personas mayores
-  Formación en cuidados

[Anterior](#) [Siguiete](#)

○ ○ ● ○ ○ ○ ○



Mapa Federal del Cuidado



Muestra todas las instituciones de cuidado incluidas en el Mapa. **El botón de geolocalización acerca a la ubicación de la persona usuaria y permite visualizar las instituciones cercanas a su domicilio.** Además, hay botones para hacer zoom o mover el Mapa para navegar en él.



Mapa Federal del Cuidado

Mapa Federal del Cuidado

Ministerio de las Mujeres, Géneros y Diversidad Argentina

Cerrar X

Se han encontrado 20 espacios de cuidado en el radio de 1 km

Jardines Maternales y de Infantes Público
Jardín De Infantes Nº920 240 m
Corrientes 474
Ciudad Villa Ballester, Buenos Aires
Cómo llegar

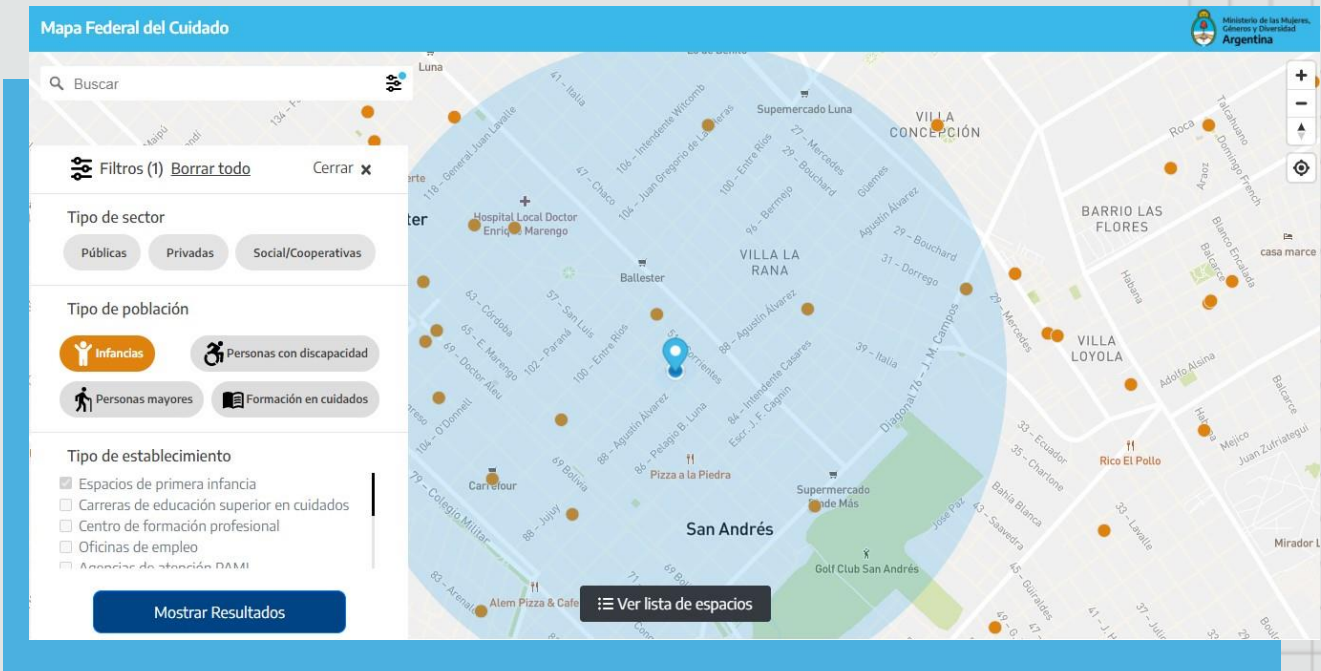
Residencia de Larga Estadía Privado
Hogar Geriátrico San Andrés 480 m
Catamarca 3404
Ciudad Del Libertador General San Martín, Buenos Aires
Cómo llegar

Jardines Maternales y de Infantes Privado

La opción **“Ver lista de espacios”** en el borde inferior muestra sobre la izquierda el **nombre, domicilio y distancia** a la que se encuentran **las instituciones cercanas** a la ubicación de la persona usuaria.



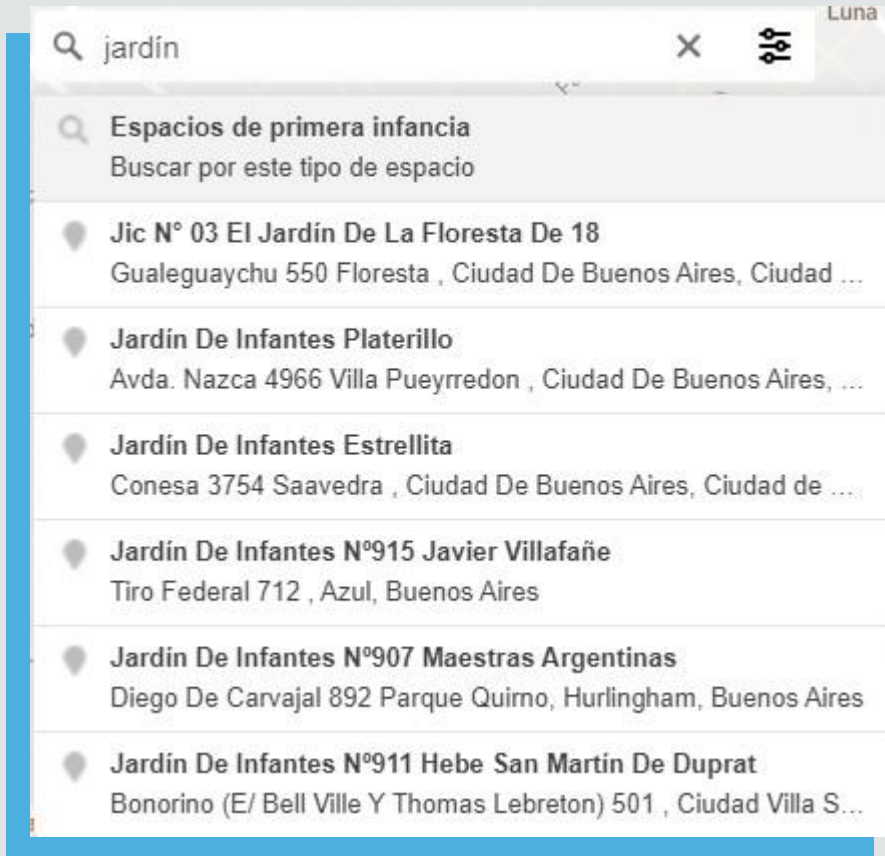
Mapa Federal del Cuidado



A partir de **los filtros** se puede llegar a la institución que se busque. Distingue las instituciones **por tipo de sector, tipo de población y tipo de establecimiento.**





Mapa Federal del Cuidado



También puede usarse el buscador inteligente que permite ingresar el nombre del establecimiento o la provincia. Al seleccionar la institución, se observará una ficha con el nombre de la institución, su ubicación, los datos de contacto y el organismo que brindó la información.



Algunos datos preliminares



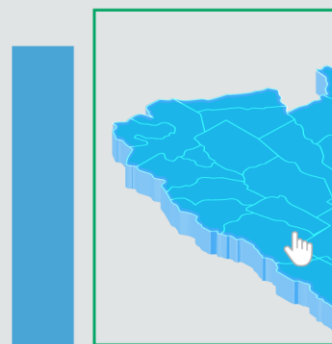
7 de cada 10 hogares

que dedican horas diarias de cuidado a niñas, niños y niños menores de 15 años, son hogares de ingresos bajos.

Pobreza y cuidados son asuntos conectados. Por eso sostenemos que la identificación y ampliación de la infraestructura de cuidados resulta clave para apoyar a dichas familias y no profundizar desigualdades.



+32.000 espacios de cuidado





4 de cada 10

niñas, niños y niñas de 3 años

asisten a algún establecimiento educativo o de cuidados.



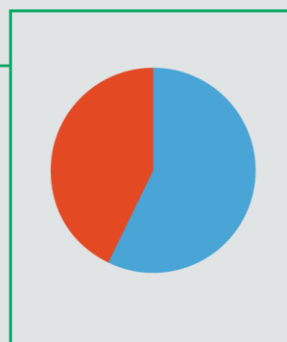
Se identifican **22.980 establecimientos educativos y de cuidado para niños de hasta 5 años en todo el país.** Aun así, entendemos que queda mucho por construir, ya que según el Mapa, **sólo el 5% de los niños de 0 a 2 años y el 40% de los niños de 3 años asisten a un establecimiento educativo y de cuidado a nivel nacional.**



43%


de los departamentos del país

no cuenta con residencias públicas o privadas de larga estadía para personas mayores.





+1.000
espacios de
formación






Por último, revalorizamos los saberes que implica cuidar y las distintas profesiones implicadas en él. Cuidar no es un saber “natural” e intuitivo de las mujeres y LGBTI+ sino una actividad que se estudia, se aprende, se contrata y se remunera. Por ello, **el Mapa cuenta con más de 1.000 espacios de formación y capacitación en materia de cuidado y espera seguir sumando muchos más.**



Cómo fue construido el Mapa

En el año 2020 el Ministerio de las Mujeres, Géneros y Diversidad de la Nación decidió llevar a cabo, desde la Dirección Nacional de Políticas de Cuidado, la construcción de un Mapa Federal del Cuidado con el objetivo de diagnosticar la organización social del cuidado de nuestro país, así como también dar visibilidad a la oferta y demanda de servicios de cuidado.

Para el desarrollo del Mapa se estableció un acuerdo de colaboración con la Comisión Económica para América Latina y el Caribe (CEPAL) en el marco del programa Primera Infancia y Sistema Integral de Cuidados, del Fondo Conjunto para los Objetivos de Desarrollo Sostenible de las Naciones Unidas. Asimismo, se gestionaron convenios con los organismos que forman parte de la Mesa Interministerial de Políticas de Cuidado para contar con información relativa a la oferta de servicios de cuidado y formación y convertir al Mapa en una herramienta útil para todas las acciones de la Mesa.

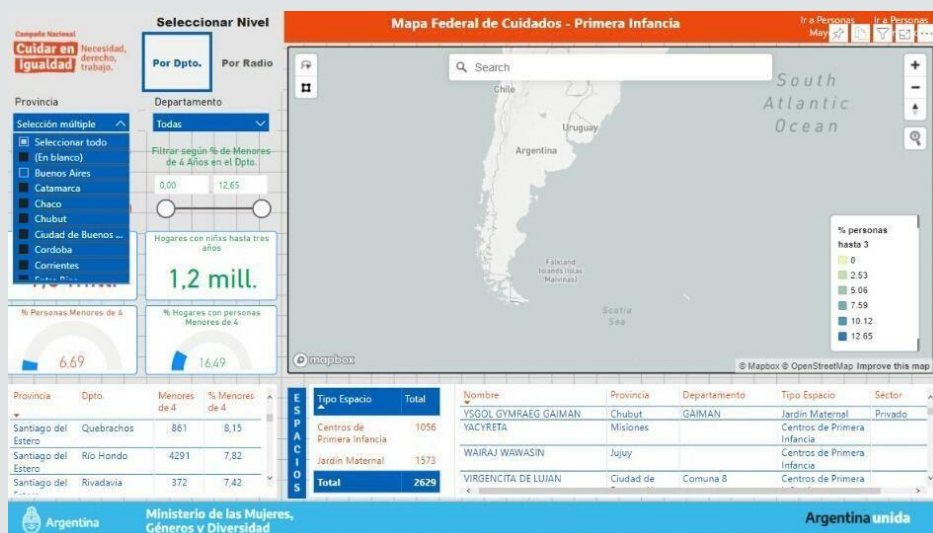


Mapa Federal del Cuidado

Para la creación del Mapa, el equipo de la Dirección de Mapeo Federal del Cuidado se capacitó sobre las herramientas y habilidades necesarias para el manejo de datos geográficos y la adaptación de aquellos que no lo fueran.

Considerando la brecha de género que existe en el mercado de trabajo y especialmente en el área de desarrollo de software, se decidió convocar a un equipo informático conformado y liderado por mujeres.

Asimismo, el Mapa se desarrolló en el marco de la Ley N° 26.653 de Accesibilidad de la Información en las Páginas Web, con un diseño centrado en las personas. Para alcanzar este objetivo se realizaron investigaciones previas y testeos permanentes.



Recursos dispuestos para la construcción del Mapa

- El desarrollo del Mapa requirió 16 meses de trabajo.
- El equipo de la Dirección de Mapeo Federal del Cuidado recibió 840 horas de capacitación para el uso de las herramientas que integran el Mapa.
- Se accedió a información proveniente de 8 organismos que integran la Mesa Interministerial de Políticas de Cuidados: Ministerio de Educación, Ministerio de Salud, Ministerio de Desarrollo Social, Ministerio de Trabajo, Empleo y Seguridad Social, Ministerio de Obras Públicas, Instituto Nacional de Asociativismo y Economía Social (INAES), Instituto Nacional De Servicios Sociales Para Jubilados Y Pensionados –INSSJP– (Programa de Atención Médica Integral -PAMI-) la Agencia Nacional de Discapacidad y el Consejo Nacional de Coordinación de Políticas Sociales. Dichos insumos fueron adaptados, geolocalizados y finalmente integrados al Mapa.






- Se realizaron **400 horas de investigación** que permitieron dar un marco general a la construcción del Mapa, identificar antecedentes, necesidades, posibilidades y tecnologías disponibles.
- Se requirieron **300 horas de testeos** para garantizar su usabilidad y accesibilidad; 600 horas de diseño y 2.200 horas de desarrollo.
- Se adquirieron licencias para la visualización y análisis de grandes volúmenes de información.
- Se adaptó una herramienta que permite capturar en territorio la ubicación de los servicios de cuidado y sus características, útil para espacios urbanos pero principalmente para áreas rurales o con escasa conectividad.



Cómo sigue el camino del Mapa

Se continuará el trabajo con los organismos que integran la **Mesa Interministerial de Políticas de Cuidado** para incorporar la información faltante relacionada a servicios de cuidados y las nuevas **infraestructuras** que se creen en los programas vigentes. Se le dará especial relevancia a los servicios para **personas con discapacidad** que requieran asistencia y también a la visibilización de **espacios comunitarios**. Se avanzará en el trabajo con provincias y municipios con el objetivo de integrar los **espacios de cuidado** que se ubiquen en cada jurisdicción.

Además, se seguirán llevando a cabo relevamientos que permitan comprender mejor la organización social de los **cuidados en áreas rurales**. Junto a INTA, se llevan adelante estrategias que permiten relevar la organización social de los cuidados en la ruralidad y capturarla en su complejidad y diversidad.



Se continúa trabajando con herramientas de análisis estadístico y visualización de datos en tableros dinámicos que permiten que el MMGyD y los organismos integrantes de la Mesa Interministerial de Políticas de Cuidado comprendan la distribución de las infraestructuras de cuidado y de las poblaciones en el territorio y su cobertura. Esto permite identificar zonas críticas para la creación de nuevos servicios.

Por otra parte, se está apoyando el trabajo de **INDEC** de cara a la **primera Encuesta Nacional sobre Trabajo no Remunerado y Uso del Tiempo**, que permitirá tener información más completa de la organización de los cuidados en los hogares, y que en relación con el Mapa, permitirá identificar demandas de infraestructura y estrategias territoriales de cuidado.

Al mismo tiempo, se están abordando , convenios con universidades nacionales y asociaciones civiles para la realización de estudios y relevamientos ad-hoc, cuyos resultados serán incorporados al Mapa.

