






**ALTURAS HIDROMÉTRICAS** 23 de septiembre de 2019

PARANÁ	1,81
DIAMANTE	2,16
SAN MARTÍN	2,00
ROSARIO	1,93
VILLA CONSTITUCIÓN	1,57
SAN NICOLAS	1,66
RAMALLO	1,25
SAN PEDRO	1,24

**SUBSECRETARÍA DE PUERTOS, VÍAS NAVEGABLES Y MARINA MERCANTE**  
**DIRECCIÓN NACIONAL DE CONTROL DE PUERTOS Y VÍAS NAVEGABLES**  
**RÍO DE LA PLATA - RÍO PARANÁ**  
**ruta de Ultramar**

PROFUNDIDADES MÍNIMAS DÍA: 23 de septiembre de 2019

KM DESDE	KM HASTA	DENOMINACIÓN (Afectado a Régimen de Mareas)	KM CRÍTICO APROX.	ANCHO CANAL (m)	PROF. AL CERO (m)	OBSERVACIONES	FECHA ÚLTIMO RELEVAMIENTO
<b><u>RIO DE LA PLATA</u></b>							
239,1	121,0	CANAL PUNTA INDIO	186,7	160	-10,50		9-10y11/09/2019
121,0	81,0	CANAL INTERMEDIO	83,0	100	-10,60		11y12/09/2019
81,0	57,0	PASO BANCO CHICO	58,4	100	-10,80		15y16/08/2019
57,0	37,0	RADA EXTERIOR	49,4	100	-10,90		14y15/08/2019
37,0	12,0	C. ACC. PTO.BUENOS AIRES	13,5	100	-10,50		12 al 14/08/2019
12,0	42,0	CANAL ING. EMILIO MITRE	15,2	100	-10,70		06 al 09/08/2019
42,0	46,3	CANAL ING. EMILIO MITRE	44,8	100	-12,60		06 al 12/08/2019
46,3	49,8	CANAL ING. EMILIO MITRE	48,3	100	-10,70		06 al 09/08/2019
<b><u>RIO PARANÁ DE LAS PALMAS</u></b>							
49,8	58,4	ISLA LUCHA	55,7	140	-10,90		14/08/2019
58,4	84,8	EV. ISLA LUCHA / TORDILLO	59,9	126	-11,40		13y14/08/2019
84,8	86,9	VUELTA DEL TORDILLO	86,1	165	-12,10		12/08/2019
86,9	88,6	EV. TORDILLO / HINOJO	88,1	200	-11,80		12/08/2019
88,6	90,4	VUELTA DEL HINOJO	88,6	222	-12,20		02/08/2019
90,4	92,2	EV. HINOJO / CAMPANA	91,5	185	-15,50		02/08/2019
92,2	99,0	VUELTA CAMPANA	98,9	165	-12,00		02/08/2019
99,0	99,7	EV. CAMPANA / VUELTA DEL ESTE	99,1	174	-12,50		01/08/2019
99,7	103,5	VUELTA DEL ESTE	100,0	258	-11,30		01/08/2019
103,5	112,4	EV. DEL ESTE / LOS BARBONES	107,1	122	-11,60		01/08/2019
112,4	121,3	VUELTA DE LOS BARBONES	120,0	104	-11,70		31/07/2019
121,3	125,0	EV. BARBONES / SAN ANTONIO	121,4	184	-13,00		30/07/2019
125,0	128,0	VUELTA SAN ANTONIO	126,1	238	-11,70		30/07/2019
128,0	128,9	EV. SAN ANTONIO / AB.LAS LIMAS	128,9	166	-15,30		30/07/2019
128,9	132,0	VUELTA ABAJO LAS LIMAS	129,9	166	-11,80		30/07/2019
132,0	133,7	VUELTA LAS LIMAS	132,8	214	-11,90		29/07/2019
133,7	134,5	EV. LAS LIMAS / DEL PELADO	134,4	205	-16,20		29/07/2019
134,5	137,1	VUELTA DEL PELADO	136,0	224	-12,30		29/07/2019
137,1	139,3	EV. DEL PELADO / LOS PATOS	138,7	142	-12,80		14/06/2019
139,3	146,4	VUELTA LOS PATOS	141,7	186	-11,90		29/07/2019
146,4	157,0	CANCHA LARGA	156,7	174	-12,00	 (E)	14/06/2019
157,0	159,3	ZANJA MERCADAL	157,8	213	-11,80		07/02/2019
159,3	173,7	ANGOSTURA DE LA ISLETA	172,0	140	-11,70	 (C)	11-12y13/06/2019
173,7	175,3	ANGOSTURA DE LA BASE	174,1	170	-11,80	 (C)	11/06/2019
175,3	180,4	BIFURCACION	179,4	155	-11,40		10y12/06/2019
<b><u>RIO PARANÁ</u></b>							
234,1	276,0	EP. BIFURCACION/AB.LOS RATONES	275,4	116	-12,40		26-28/6y1-2/07/2019

KM DESDE	KM HASTA	DENOMINACIÓN	KM CRÍTICO APROX.	ANCHO CANAL (m)	PROF. AL CERO (m)	ALT. HIDROM. (m)	PROF. EFECTIVA (m)	OBSERVACIONES	FECHA ÚLTIMO RELEVAMIENTO
276,0	286,6	EP. BIFURCACION / AB.LOS RATONES	276,0	116	-11,40	1,24	12,64		26y28/04/2019
286,6	290,3	ABAJO LOS RATONES	288,8	116	-9,60	1,24	10,84		28/06/2019
290,3	292,5	EP. AB.LOS RATONES / LOS RATONES	292,4	116	-11,20	1,24	12,44		18/05/2019
292,5	296,4	LOS RATONES	295,2	116	-9,90	1,24	11,14		26/06/2019
296,4	308,5	EP. LOS RATONES / ARRIBA OBLIGADO	308,4	116	-10,00	1,25	11,25		26/06/2019
308,5	313,0	ARRIBA OBLIGADO	311,0	116	-9,90	1,25	11,15		24/06/2019
313,0	315,0	EP. ARRIBA OBLIGADO/AB.LAS HERMANAS	314,9	116	-10,20	1,25	11,45		21/06/2019
315,0	317,0	ABAJO LAS HERMANAS B.I.	316,4	116	-9,70	1,25	10,95		21/06/2019
317,0	320,4	EP. AB.LAS HERMANAS / LAS HERMANAS	319,5	131	-9,60	1,25	10,85		15/09/2019
320,4	325,3	LAS HERMANAS B.I.	321,2	123	-9,50	1,25	10,75		15/09/2019
325,3	330,2	EP. LAS HERMANAS B.I / CORT. ISLA NUEVA	325,3	116	-12,30	1,25	13,55		12y13/06/2019
330,2	344,0	CORTADA ISLA NUEVA	341,8	100	-9,50	1,50	11,00	 (A)	20/09/2019
344,0	351,3	EP.CORTADA ISLA NUEVA / YAGUARON	344,1	128	-9,50	1,53	11,03		12y14/06/2019
351,3	358,8	YAGUARON	356,4	116	-9,40	1,71	11,11	 (B)	11/06/2019
358,8	380,9	EP. YAGUARON / PARAGUAYO	374,5	116	-10,20	1,53	11,73		10y11/06/2019
380,9	392,2	PARAGUAYO	390,8	116	-8,90	1,74	10,64		06y07/06/2019
392,2	398,4	EP. PARAGUAYO / AB. ALVEAR	398,3	116	-9,00	1,80	10,80		05/06/2019


398,4	400,4	ABAJO ALVEAR	399,2	116	-9,00	1,80	10,80	05/06/2019
400,4	403,4	EP. AB. ALVEAR/ALVEAR	400,5	116	-9,10	1,81	10,91	05/06/2019
403,4	408,7	ALVEAR	408,6	116	-9,00	1,87	10,87	10/09/2019
408,7	412,7	EP. ALVEAR/C. MUELLES PTO. ROSARIO	409,0	116	-10,00	1,88	11,88	04/06/2019
412,7	418,5	C.MUELLES PUERTO ROSARIO	417,7	200	-8,70	1,93	<b>10,63</b>	31/05/2019
418,5	429,3	EP. C.DE LOS MUELLES / BORGHI	418,5	198	-9,20	1,94	11,14	17-18y20/09/2019
429,3	438,9	BORGHI	437,9	116	-8,70	1,98	10,68	18y20/09/2019
438,9	449,8	EP. BORGHI/BELLA VISTA	449,8	116	-9,40	2,00	11,40	17y18/09/2019
449,8	452,1	BELLA VISTA	452,1	116	-8,80	2,01	10,81	17/09/2019
452,1	460,0	EP. BELLA VISTA / AB. CORRENTOSO	452,3	116	-9,00	2,01	11,01	14/09/2019
460,0	472,3	EP. BELLA VISTA / AB. CORRENTOSO	470,4	116	-7,50	2,04	9,54	05y06/09/2019
472,3	475,3	ABAJO CORRENTOSO	474,0	116	-5,90	2,05	7,95	06/09/2019
475,3	490,5	EP. AB. CORRENTOSO / PARANACITO	479,9	116	-6,50	2,06	8,56	06/09/2019
490,5	494,5	PARANACITO	494,0	116	-5,60	2,09	<b>7,69</b>	06/09/2019
494,5	503,0	EP. PARANACITO / TACUANI	502,9	116	-5,90	2,10	8,00	05/09/2019
503,0	521,6	TACUANI	520,0	116	-5,60	2,14	7,74	04/09/2019
521,6	531,6	ABAJO DIAMANTE	526,9	116	-5,60	2,15	7,75	03/09/2019
531,6	542,2	LOS CHIVOS	537,3	116	-6,60	2,14	8,74	08/09/2019
542,2	553,2	RAIGONES	552,1	116	-5,90	2,06	7,96	01y02/09/2019
553,2	564,4	EP. RAIGONES/PARACAO	561,2	116	-7,00	2,01	9,01	30/08/2019
564,4	568,8	PARACAO	568,8	116	-9,90	1,98	11,88	21/02/2019
568,8	571,8	EP. PARACAO / ANIMAS	569,1	116	-8,50	1,97	10,47	08/08/2019
571,8	574,5	ANIMAS	573,6	116	-5,90	1,95	7,85	07/08/2019
574,5	578,9	EP. ANIMAS / TRAGADERO	578,7	116	-8,10	1,92	10,02	06/08/2019
578,9	584,0	TRAGADERO	582,5	116	-5,80	1,91	7,71	16/08/2019

 (A) OPERANDO DRAGA A. NUÑEZ CABEÇA DE VACA

 (B) OPERANDO DRAGA MANZANILLO II

 (C) OPERANDO DRAGA CAP.NUÑEZ

 (D) DRAGA VESPUCCI EN REPARACION

 (E) OPERANDO DRAGA GIOVANNI VENTURI

NOTA: Se emite en página web [www.argentina.gob.ar/puertos-vias-navegables-y-marina-mercante](http://www.argentina.gob.ar/puertos-vias-navegables-y-marina-mercante)