



PARANÁ	3,12
DIAMANTE	3,42
SAN MARTÍN	3,06
ROSARIO	2,85
VILLA CONSTITUCIÓN	2,21
SAN NICOLAS	1,96
RAMALLO	1,95
SAN PEDRO	1,36







SUBSECRETARÍA DE PUERTOS Y VÍAS NAVEGABLES
DIRECCIÓN NACIONAL DE CONTROL DE PUERTOS Y VÍAS NAVEGABLES
RÍO DE LA PLATA - RÍO PARANÁ
ruta de ULTRAMAR

PROFUNDIDADES MÍNIMAS DÍA: 27 de Diciembre de 2024

KM DESDE	KM HASTA	DENOMINACIÓN (Afectado a Régimen de Mareas)	KM CRÍTICO APROX.	ANCHO CANAL (m)	PROF. AL CERO (m)	OBSERVACIONES	FECHA ÚLTIMO RELEVAMIENTO
RIO DE LA PLATA							
239,1	121,0	CANAL PUNTA INDIJO	148,4	100	-10,50	 (E) Ambas Margenes reducidas 5m entre Km 149,0 y 153,0	24y25/04/2024
121,0	81,0	CANAL INTERMEDIO	113,2	100	-10,50		12/11/2024
81,0	57,0	PASO BANCO CHICO	77,5	100	-10,50		06/11/2024
57,0	37,0	RADA EXTERIOR	52,4	100	-11,50		05/11/2024
37,0	12,0	CANAL BROWN	13,0	100	-10,60		04/11/2024
12,0	42,0	CANAL ING. EMILIO MITRE	36,5	100	-10,60		31/10y01/11/2024
42,0	46,3	CANAL ING. EMILIO MITRE	42,6	100	-13,10		31/10/2024
46,3	49,8	CANAL ING. EMILIO MITRE	47,2	100	-10,80		31/10/2024
RIO PARANÁ DE LAS PALMAS							
49,8	58,4	ISLA LUCHA	50,4	140	-11,00		17y18/12/2024
58,4	84,8	EV. ISLA LUCHA / TORDILLO	61,2	124	-11,70		17/12/2024
84,8	86,9	VUELTA DEL TORDILLO	86,1	165	-11,60		16/12/2024
86,9	88,6	EV. TORDILLO / HINOJO	88,0	184	-11,90	M.I. reducida 16m en el Km 88,0	16/12/2024
88,6	90,4	VUELTA DEL HINOJO	89,6	220	-13,80		16/12/2024
90,4	92,2	EV. HINOJO / CAMPANA	91,9	177	-11,70		16/12/2024
92,2	99,0	VUELTA CAMPANA	94,4	165	-11,90		13/12/2024
99,0	99,7	EV. CAMPANA / VUELTA DEL ESTE	99,1	166	-11,40		13/12/2024
99,7	103,5	VUELTA DEL ESTE	101,1	256	-11,60		24/10/2024
103,5	112,4	EV. DEL ESTE / LOS BARBONES	103,7	198	-11,30		23/10/2024
112,4	121,3	VUELTA DE LOS BARBONES	120,0	205	-11,70		23/10/2024
121,3	125,0	EV. BARBONES / SAN ANTONIO	121,4	184	-12,40		22/10/2024
125,0	128,0	VUELTA SAN ANTONIO	126,0	238	-11,50		21/10/2024
128,0	128,9	EV. SAN ANTONIO / AB.LAS LIMAS	128,9	166	-15,50		21/10/2024
128,9	132,0	VUELTA ABAJO LAS LIMAS	131,6	188	-11,60		10/12/2024
132,0	133,7	VUELTA LAS LIMAS	132,8	214	-11,80		10/12/2024
133,7	134,5	EV. LAS LIMAS / DEL PELADO	133,8	200	-13,40		10/12/2024
134,5	137,1	VUELTA DEL PELADO	136,0	223	-11,40		10/12/2024
137,1	139,3	EV. DEL PELADO / LOS PATOS	138,9	137	-11,50		09/12/2024
139,3	146,5	VUELTA LOS PATOS	139,8	175	-11,30		10/12/2024
146,5	157,0	CANCHA LARGA	151,0	150	-11,70	 (B)	06y09/12/2024
157,0	159,3	ZANJA MERCADAL	157,8	210	-12,00		06/12/2024
159,3	173,7	ANGOSTURA DE LA ISLETA	164,8	166	-11,20		05/12/2024
173,7	175,3	ANGOSTURA DE LA BASE	174,3	172	-11,70		04/12/2024
175,3	180,4	BIFURCACION	176,2	155	-12,00		04/12/2024
RIO PARANÁ							
234,1	276,0	EP. BIFURCACION/AB.LOS RATONES	258,9	106	-11,80	M.D. reducida 10m en el Km 258,9	02y03/12/2024

KM DESDE	KM HASTA	DENOMINACIÓN	KM CRÍTICO APROX.	ANCHO CANAL (m)	PROF. AL CERO (m)	ALT. HIDROM. (m)	PROF. EFECTIVA (m)	OBSERVACIONES	FECHA ÚLTIMO RELEVAMIENTO
276,0	281,3	EP. BIFURCACION / AB.LOS RATONES	276,5	100	-10,50	1,37	11,87	M.D. reducida 16m en el Km 276,5	20/12/2024
281,3	290,3	ABAJO LOS RATONES B.D.	283,8	165	-10,60	1,45	12,05		20/12/2024
290,3	292,5	EP. AB.LOS RATONES / LOS RATONES	292,5	116	-12,00	1,56	13,56		20/12/2024
292,5	296,4	LOS RATONES	294,7	116	-10,30	1,59	11,89		19/12/2024
296,4	308,5	EP. LOS RATONES / ARRIBA OBLIGADO	307,6	116	-11,20	1,74	12,94		18y19/12/2024
308,5	313,0	ARRIBA OBLIGADO	312,0	116	-10,40	1,79	12,19		18/12/2024
313,0	314,9	EP. ARRIBA OBLIGADO/LAS HERMANAS B.D	313,0	116	-15,90	1,81	17,71		18/12/2024
314,9	325,8	LAS HERMANAS B.D.	322,2	116	-10,40	1,84	12,24		19/12/2024
325,8	330,2	EP. LAS HERMANAS B.D/ CORT. ISLA NUEVA	325,7	116	-11,20	1,87	13,07		16/12/2024
330,2	344,0	CORTADA ISLA NUEVA	340,0	116	-10,40	1,95	12,35		16/12/2024
344,0	351,3	EP.CORTADA ISLA NUEVA / YAGUARON	349,5	116	-10,80	1,96	12,76		16/12/2024
351,3	358,8	YAGUARON	354,2	116	-10,00	2,04	12,04		15/12/2024
358,8	380,9	EP. YAGUARON / PARAGUAYO	374,5	116	-10,80	2,30	13,10		14y15/12/2024
380,9	392,2	PARAGUAYO	391,1	116	-10,40	2,52	12,92		13/12/2024
392,2	398,4	EP. PARAGUAYO / AB. ALVEAR	392,2	116	-10,30	2,53	12,83		13/12/2024
398,4	400,4	ABAJO ALVEAR	399,2	116	-10,00	2,63	12,63		17/10/2024
400,4	403,4	EP. AB. ALVEAR/ALVEAR	401,0	116	-10,10	2,65	12,75		18/10/2024
403,4	408,7	ALVEAR	403,6	116	-9,60	2,68	12,28		11/12/2024
408,7	412,7	EP. ALVEAR/C. MUELLES PTO. ROSARIO	409,1	116	-10,10	2,76	12,86		11/12/2024
412,7	418,5	C. MUELLES PUERTO ROSARIO	416,1	200	-9,80	2,85	12,65		09/12/2024
418,5	428,8	EP. C.DE LOS MUELLES / BORGHI	428,0	116	-9,50	2,93	12,43		11/12/2024
428,8	438,9	BORGHI	436,0	116	-9,80	2,98	12,78		06/12/2024
438,9	448,7	EP. BORGHI/BELLA VISTA	447,1	116	-9,20	3,05	12,25		10/12/2024
448,7	452,1	BELLA VISTA	448,9	116	-10,10	3,06	13,16		06/12/2024
452,1	462,6	EP. BELLA VISTA / COPELLO	452,4	116	-9,90	3,08	12,98		05/12/2024
462,6	465,2	COPELLO	464,5	116	-9,70	3,13	12,83		05/12/2024
465,2	470,0	EP. COPELLO/ AB. CORRENTOSO	465,8	116	-10,30	3,14	13,44		03y04/12/2024
470,0	472,3	EP. COPELLO/ AB. CORRENTOSO	472,3	116	-7,00	3,16	10,16		03y04/12/2024
472,3	475,3	ABAJO CORRENTOSO	474,9	116	-5,90	3,17	9,07		03/12/2024
475,3	490,5	EP. AB. CORRENTOSO / PARANACITO	479,6	116	-6,50	3,19	9,69		02y03/12/2024
490,5	494,5	PARANACITO	493,4	116	-6,30	3,25	9,55		26/11/2024
494,5	500,0	EP. PARANACITO / ISLA CAMPO RICO	499,9	116	-4,70	3,28	7,98		26/11/2024
500,0	501,1	ISLA CAMPO RICO	500,2	116	-4,60	3,28	7,88		26/11/2024
501,1	503,0	ISLA CAMPO RICO / TACUANI	502,6	116	-5,40	3,29	8,69		26/11/2024
503,0	521,6	TACUANI	505,3	106	-4,40	3,30	7,70	M.D. reducida 10m en Km 505,3	25/11/2024
521,6	531,6	ABAJO DIAMANTE	529,6	116	-4,50	3,41	7,91		29/11/2024
531,6	542,2	LOS CHIVOS	532,0	116	-4,00	3,42	7,42		22/11/2024
542,2	553,2	RAIGONES	552,6	116	-5,80	3,33	9,13		22/11/2024
553,2	564,4	EP. RAIGONES/PARACAO	558,5	116	-7,10	3,31	10,41		21/11/2024
564,4	568,8	PARACAO	565,5	116	-6,40	3,28	9,68		21/11/2024
568,8	571,8	EP. PARACAO / ANIMAS	570,8	116	-8,90	3,25	12,15		20/11/2024
571,8	574,5	ANIMAS	573,7	106	-4,30	3,24	7,54	M.I. reducida 10m entre km 573,3 y km 574,1	20/11/2024
574,5	578,7	EP. ANIMAS / TRAGADERO	578,4	116	-4,70	3,22	7,92		20/11/2024
578,7	584,0	TRAGADERO	581,4	116	-5,50	3,21	8,71		19/11/2024
584,0	587,7	COLASTINÉ	585,1	60	-4,30	3,19	7,49		19/11/2024

446,0	455,2	CANAL SAN MARTÍN	451,5	116	-10,10	3,07	13,17	Canal Secundario	10/12/2024
-------	-------	------------------	-------	-----	--------	------	-------	------------------	------------

-  (A) DRAGA TACOLA - MANTENIMIENTO
-  (D) DRAGA ORTELIUS - DESMOVILIZADA
-  (B) DRAGA A.DE ABUQUERQUE - OPERANDO
-  (E) DRAGA GIOVANNI VENTURI - OPERANDO
-  (C) DRAGA PINTA - OPERANDO *(LRI)
-  (F) DRAGA NIÑA - OPERANDO *(FIG)

* FIG (Figliera), * LRI (Los Ratones Brazo Izquierdo)