











PARANÁ	0,84
DIAMANTE	1,00
SAN MARTÍN	0,74
ROSARIO	0,73
VILLA CONSTITUCIÓN	0,39
SAN NICOLAS	0,23
RAMALLO	0,18
SAN PEDRO	0,09

**SUBSECRETARÍA DE PUERTOS Y VÍAS NAVEGABLES**  
**DIRECCIÓN NACIONAL DE CONTROL DE PUERTOS Y VÍAS NAVEGABLES**  
**RÍO DE LA PLATA - RÍO PARANÁ**  
**ruta de ULTRAMAR**  
 PROFUNDIDADES MÍNIMAS DÍA: 25 de Noviembre de 2024

KM DESDE	KM HASTA	DENOMINACIÓN (Afectado a Régimen de Mareas)	KM CRÍTICO APROX.	ANCHO CANAL (m)	PROF. AL CERO (m)	OBSERVACIONES	FECHA ÚLTIMO RELEVAMIENTO
<b>RÍO DE LA PLATA</b>							
239,1	121,0	CANAL PUNTA INDIÓ	148,4	100	-10,50	Ambas Margenes reducidas 5m entre Km 149,0 y 153,0	24y25/04/2024
121,0	81,0	CANAL INTERMEDIO	113,2	100	-10,50		12/11/2024
81,0	57,0	PASO BANCO CHICO	77,5	100	-10,50		06/11/2024
57,0	37,0	RADA EXTERIOR	52,4	100	-11,50		05/11/2024
37,0	12,0	CANAL BROWN	13,0	100	-10,60		04/11/2024
12,0	42,0	CANAL ING. EMILIO MITRE	36,5	100	-10,60		31/10y01/11/2024
42,0	46,3	CANAL ING. EMILIO MITRE	42,6	100	-13,10		31/10/2024
46,3	49,8	CANAL ING. EMILIO MITRE	47,2	100	-10,80		31/10/2024
<b>RÍO PARANÁ DE LAS PALMAS</b>							
49,8	58,4	ISLA LUCHA	50,0	140	-11,10		28/10/2024
58,4	84,8	EV. ISLA LUCHA / TORDILLO	62,0	122	-11,20		28y29/10/2024
84,8	86,9	VUELTA DEL TORDILLO	86,1	165	-11,60		25/10/2024
86,9	88,6	EV. TORDILLO / HINOJO	88,0	195	-13,40		25/10/2024
88,6	90,4	VUELTA DEL HINOJO	89,6	222	-13,20		25/10/2024
90,4	92,2	EV. HINOJO / CAMPANA	91,5	184	-13,40		25/10/2024
92,2	99,0	VUELTA CAMPANA	94,4	165	-11,90		24/10/2024
99,0	99,7	EV. CAMPANA / VUELTA DEL ESTE	99,0	168	-12,70		24/10/2024
99,7	103,5	VUELTA DEL ESTE	101,1	256	-11,60		24/10/2024
103,5	112,4	EV. DEL ESTE / LOS BARBONES	103,7	198	-11,30		23/10/2024
112,4	121,3	VUELTA DE LOS BARBONES	120,0	205	-11,70		23/10/2024
121,3	125,0	EV. BARBONES / SAN ANTONIO	121,4	184	-12,40		22/10/2024
125,0	128,0	VUELTA SAN ANTONIO	126,0	238	-11,50		21/10/2024
128,0	128,9	EV. SAN ANTONIO / AB. LAS LIMAS	128,9	166	-15,50		21/10/2024
128,9	132,0	VUELTA ABAJO LAS LIMAS	130,1	166	-11,70		21/10/2024
132,0	133,7	VUELTA LAS LIMAS	132,8	214	-12,10		18/10/2024
133,7	134,5	EV. LAS LIMAS / DEL PELADO	133,7	200	-16,20		18/10/2024
134,5	137,1	VUELTA DEL PELADO	136,0	224	-12,20		18/10/2024
137,1	139,3	EV. DEL PELADO / LOS PATOS	138,6	146	-12,30		17/10/2024
139,3	146,5	VUELTA LOS PATOS	142,2	168	-12,00		17/10/2024
146,5	157,0	CANCHA LARGA	155,4	174	-11,60		15/10/2024
157,0	159,3	ZANJA MERCADAL	157,8	214	-11,80		14/10/2024
159,3	173,7	ANGOSTURA DE LA ISLETA	160,1	137	-11,10	M.I. reducida 6m en el Km 163,2	10/10/2024
173,7	175,3	ANGOSTURA DE LA BASE	174,8	172	-11,90	 (E)	09/10/2024
175,3	180,4	BIFURCACION	176,7	155	-11,50	 (E)	08/10/2024
<b>RÍO PARANÁ</b>							
234,1	276,0	EP. BIFURCACION/AB. LOS RATONES	241,1	116	-11,80	M.D. reducida 10m entre KM 258,5 y 259,1	07y08/10/2024

KM DESDE	KM HASTA	DENOMINACIÓN	KM CRÍTICO APROX.	ANCHO CANAL (m)	PROF. AL CERO (m)	ALT. HIDROM. (m)	PROF. EFECTIVA (m)	OBSERVACIONES	FECHA ÚLTIMO RELEVAMIENTO
276,0	281,3	EP. BIFURCACION / AB. LOS RATONES	276,8	116	-10,50	0,09	10,59	M.D. reducida 6m entre km 276,3 y 276,7	20/09/2024
281,3	290,3	ABAJO LOS RATONES B.D.	284,5	125	-10,70	0,11	10,81		20/09/2024
290,3	292,5	EP. AB. LOS RATONES / LOS RATONES	292,5	116	-11,80	0,12	11,92		20/09/2024
292,5	296,4	LOS RATONES	293,5	116	-10,30	0,12	10,42		20/09/2024
296,4	308,5	EP. LOS RATONES / ARRIBA OBLIGADO	308,3	116	-10,60	0,15	10,75		19/09/2024
308,5	313,0	ARRIBA OBLIGADO	308,5	116	-10,90	0,15	11,05		19/09/2024
313,0	314,9	EP. ARRIBA OBLIGADO/LAS HERMANAS B.D	313,1	118	-14,80	0,16	14,96		18/09/2024
314,9	325,8	LAS HERMANAS B.D.	318,9	116	-10,40	0,16	10,56		18/09/2024
325,8	330,2	EP. LAS HERMANAS B.D/ CORT. ISLA NUEVA	325,8	116	-11,40	0,17	11,57		17/09/2024
330,2	344,0	CORTADA ISLA NUEVA	339,3	116	-10,20	0,20	10,40		20/09/2024
344,0	351,3	EP. CORTADA ISLA NUEVA / YAGUARON	349,5	116	-10,20	0,24	10,44		16,17y20/09/2024
351,3	358,8	YAGUARON	352,3	116	-10,20	0,26	10,46		13/09/2024
358,8	380,9	EP. YAGUARON / PARAGUAYO	374,5	116	-10,40	0,44	10,84	M.D. reducida 7m en Km 375,2	11y12/09/2024
380,9	392,2	PARAGUAYO	387,6	100	-10,00	0,53	10,53	M.I. reducida 16m en Km 387,6	20/10/2024
392,2	398,4	EP. PARAGUAYO / AB. ALVEAR	398,3	116	-10,00	0,60	10,60		9y20/9/2024
398,4	400,4	ABAJO ALVEAR	399,2	116	-10,00	0,61	10,61		17/10/2024
400,4	403,4	EP. AB. ALVEAR/ALVEAR	401,0	116	-10,10	0,62	10,72		18/10/2024
403,4	408,7	ALVEAR	406,8	116	-10,00	0,67	10,67		06/09y23/10/2024
408,7	412,7	EP. ALVEAR/C. MUELLES PTO. ROSARIO	409,5	116	-10,10	0,68	10,78		18/10/2024
412,7	418,5	C.MUELLES PUERTO ROSARIO	417,7	116	-9,80	0,73	10,53		05/09/2024
418,5	428,8	EP. C.DE LOS MUELLES / BORCHI	418,7	189	-9,80	0,73	10,53		03/09/2024
428,8	438,9	BORCHI	431,7	116	-9,80	0,73	10,53	 (C)	02/09/2024
438,9	448,7	EP. BORCHI/BELLA VISTA	448,5	116	-10,00	0,74	10,74		30/08/2024
448,7	452,1	BELLA VISTA	449,7	116	-10,00	0,75	10,75		09/11/2024
452,1	462,6	EP. BELLA VISTA / COPELLO	452,6	116	-9,70	0,75	10,45	A.Traza / M.D.reducida 16m entre Km 452,7 y 453,4	24/09 y 08/11/2024
462,6	465,2	COPELLO	463,5	116	-9,80	0,79	10,59	 (A) Ajuste de Traza	29/10/2024
465,2	470,0	EP. COPELLO/ AB. CORRENTOSO	465,2	116	-9,70	0,79	10,49	Ajuste de Traza	26y27/08/2024
470,0	472,3	EP. COPELLO/ AB. CORRENTOSO	472,3	104	-5,80	0,81	6,61	A.Traza/ M.I. reducida 12m entre Km 472,2 y 472,3	26y27/08/2024
472,3	475,3	ABAJO CORRENTOSO	472,4	116	-5,60	0,81	6,41		26y27/08/2024
475,3	490,5	EP. AB. CORRENTOSO / PARANACITO	479,6	116	-6,10	0,84	6,94		23/08/2024
490,5	494,5	PARANACITO	493,8	116	-5,90	0,88	6,78		14/08/2024
494,5	500,0	EP. PARANACITO / ISLA CAMPO RICO	495,4	116	-6,60	0,88	7,48		14y26/8/2024
500,0	501,1	ISLA CAMPO RICO	500,1	116	-6,00	0,90	6,90		23y26/8/2024
501,1	503,0	ISLA CAMPO RICO / TACUANI	503,0	116	-5,70	0,91	6,61		23/08/2024
503,0	521,6	TACUANI	505,7	116	-5,60	0,92	6,52	M.D. reducida 5m en Km 505,5	13/08/2024
521,6	531,6	ABAJO DIAMANTE	526,3	116	-5,90	0,98	6,88		12/08/2024
531,6	542,2	LOS CHIVOS	532,0	116	-4,00	1,00	5,00		22/11/2024
542,2	553,2	RAIGONES	545,8	96	-2,40	0,97	3,37	M.D. reducida 20m en el Km 545,8.	22/11/2024
553,2	564,4	EP. RAIGONES/PARACAO	558,5	116	-7,10	0,94	8,04		21/11/2024
564,4	568,8	PARACAO	565,5	116	-6,40	0,92	7,32		21/11/2024
568,8	571,8	EP. PARACAO / ANIMAS	570,8	116	-8,90	0,91	9,81		20/11/2024
571,8	574,5	ANIMAS	573,7	106	-4,30	0,90	5,20	M.I. reducida 10m entre km 573,3 y km 574,1	20/11/2024
574,5	578,7	EP. ANIMAS / TRAGADERO	578,4	116	-4,70	0,89	5,59		20/11/2024
578,7	584,0	TRAGADERO	581,4	116	-5,50	0,89	6,39		19/11/2024
584,0	587,7	COLASTINÉ	585,1	60	-4,30	0,88	5,18		19/11/2024
446,0	455,2	CANAL SAN MARTÍN	453,3	116	-9,90	0,76	10,66	Canal Secundario	14y16/10/2024

 (A) DRAGA TACOLA - OPERANDO  (B) DRAGA A.DE ABUQUERQUE - DESMOVILIZADA  (C) DRAGA PINTA - OPERANDO  
 (D) DRAGA ORTELIOUS - DESMOVILIZADA  (E) DRAGA GIOVANNI VENTURI - OPERANDO  (F) DRAGA NIÑA - OPERANDO (ASN)\*

\* (ASN) Abajo San Nicolas