







PARANÁ	0,49
DIAMANTE	0,81
SAN MARTÍN	0,58
ROSARIO	0,56
VILLA CONSTITUCIÓN	0,33
SAN NICOLAS	0,39
RAMALLO	0,20
SAN PEDRO	0,33



SUBSECRETARÍA DE PUERTOS Y VÍAS NAVEGABLES
DIRECCIÓN NACIONAL DE CONTROL DE PUERTOS Y VÍAS NAVEGABLES
RÍO DE LA PLATA - RÍO PARANÁ
ruta de ULTRAMAR

PROFUNDIDADES MÍNIMAS DÍA: 14 de Septiembre de 2024

KM DESDE	KM HASTA	DENOMINACIÓN (Afectado a Régimen de Mareas)	KM CRÍTICO APROX.	ANCHO CANAL (m)	PROF. AL CERO (m)	OBSERVACIONES	FECHA ÚLTIMO RELEVAMIENTO	
RIO DE LA PLATA								
239,1	121,0	CANAL PUNTA INDI	148,4	100	-10,50	Ambas Margenes reducidas 5m entre Km 149 y 153  (D)	24y25/04/2024	
121,0	81,0	CANAL INTERMEDIO	113,2	100	-10,40		05,06y07/08/2024	
81,0	57,0	PASO BANCO CHICO	78,1	100	-10,70		07/09/2024	
57,0	37,0	RADA EXTERIOR	51,6	100	-11,40		16/07/2024	
37,0	12,0	CANAL BROWN	26,3	100	-10,70		17y18/07/2024	
12,0	42,0	CANAL ING. EMILIO MITRE	23,2	100	-10,50		18y19/07/2024	
42,0	46,3	CANAL ING. EMILIO MITRE	42,6	100	-13,30		18y19/07/2024	
46,3	49,8	CANAL ING. EMILIO MITRE	47,2	100	-11,00		18y19/07/2024	
RIO PARANÁ DE LAS PALMAS								
49,8	58,4	ISLA LUCHA	50,4	140	-11,20		15/07/2024	
58,4	84,8	EV. ISLA LUCHA / TORDILLO	58,4	140	-11,60	11y12/07/2024		
84,8	86,9	VUELTA DEL TORDILLO	86,1	149	-11,80	M.D. reducida 16m entre km 85,8 y 86,2 10/07/2024		
86,9	88,6	EV. TORDILLO / HINOJO	88,0	197	-12,00	10/07/2024		
88,6	90,4	VUELTA DEL HINOJO	88,6	190	-12,60	Precaución M.I. Km 88,6 10/07/2024		
90,4	92,2	EV. HINOJO / CAMPANA	91,5	185	-12,10	10/07/2024		
92,2	99,0	VUELTA CAMPANA	99,0	165	-11,70	08/07/2024		
99,0	99,7	EV. CAMPANA / VUELTA DEL ESTE	99,1	177	-12,90	08/07/2024		
99,7	103,5	VUELTA DEL ESTE	103,3	200	-11,50	M.D. reducida 4m entre Km 103,1 y 103,6 08/07/2024		
103,5	112,4	EV. DEL ESTE / LOS BARBONES	107,0	122	-11,50	05/07/2024		
112,4	121,3	VUELTA DE LOS BARBONES	120,8	193	-11,10	04y05/07/2024		
121,3	125,0	EV. BARBONES / SAN ANTONIO	121,8	164	-12,80	03/07/2024		
125,0	128,0	VUELTA SAN ANTONIO	126,6	243	-12,00	03/07/2024		
128,0	128,9	EV. SAN ANTONIO / AB.LAS LIMAS	128,9	165	-15,60	03/07/2024		
128,9	132,0	VUELTA ABAJO LAS LIMAS	130,1	165	-11,90	03/07/2024		
132,0	133,7	VUELTA LAS LIMAS	132,8	214	-11,90	02/07/2024		
133,7	134,5	EV. LAS LIMAS / DEL PELADO	133,7	200	-16,30	02/07/2024		
134,5	137,1	VUELTA DEL PELADO	136,2	227	-11,70	01/07/2024		
137,1	139,3	EV. DEL PELADO / LOS PATOS	138,7	147	-12,40	01/07/2024		
139,3	146,5	VUELTA LOS PATOS	143,0	170	-11,30	02y03/07/2024		
146,5	157,0	CANCHA LARGA	154,4	150	-11,30	01y02/07/2024		
157,0	159,3	ZANJA MERCADAL	157,4	192	-11,20	28/06/2024		
159,3	173,7	ANGOSTURA DE LA ISLETA	166,0	150	-11,10	26y27/06/2024		
173,7	175,3	ANGOSTURA DE LA BASE	174,8	172	-11,90	26y27/06/2024		
175,3	180,4	BIFURCACION	179,0	155	-11,40	 (E) 25/06/2024		
RIO PARANÁ								
234,1	276,0	EP. BIFURCACION/AB.LOS RATONES	241,0	116	-12,00	M.D. reducida 10m en Km 258,7 24y25/06/2024		

KM DESDE	KM HASTA	DENOMINACIÓN	KM CRÍTICO APROX.	ANCHO CANAL (m)	PROF. AL CERO (m)	ALT. HIDROM. (m)	PROF. EFECTIVA (m)	OBSERVACIONES	FECHA ÚLTIMO RELEVAMIENTO
276,0	281,3	EP. BIFURCACION / AB.LOS RATONES	276,9	116	-10,50	0,33	10,83	M.D. reducida 10m entre km 276,3 y km 276,8	30/05/2024
281,3	290,3	ABAJOS RATONES B.D.	288,6	116	-10,20	0,30	10,50	 (A)	05/06/2024
290,3	292,5	EP. AB.LOS RATONES / LOS RATONES	292,6	116	-11,80	0,29	12,09		13/07/2024
292,5	296,4	LOS RATONES	292,7	116	-10,30	0,29	10,59		05/06/2024
296,4	308,5	EP. LOS RATONES / ARRIBA OBLIGADO	307,6	116	-10,70	0,25	10,95		29/05/2024
308,5	313,0	ARRIBA OBLIGADO	309,5	116	-10,90	0,24	11,14		28/05/2024
313,0	314,9	EP. ARRIBA OBLIGADO/LAS HERMANAS B.D	313,1	116	-14,20	0,23	14,43		28/05/2024
314,9	325,8	LAS HERMANAS B.D.	322,1	116	-10,30	0,22	10,52		27/05/2024
325,8	330,2	EP. LAS HERMANAS B.D/ CORT. ISLA NUEVA	325,9	116	-11,30	0,22	11,52		27/05/2024
330,2	344,0	CORTADA ISLA NUEVA	339,4	116	-10,10	0,28	10,38		24y5y17/8/2024
344,0	351,3	EP.CORTADA ISLA NUEVA / YAGUARON	349,6	116	-10,00	0,41	10,41		22y23/05/2024
351,3	358,8	YAGUARON	353,5	116	-9,90	0,37	10,27	 (C)	06/08/2024
358,8	380,9	EP. YAGUARON / PARAGUAYO	374,5	116	-10,40	0,36	10,76	MD.reducida 7m en Km 375,2	11y12/09/2024
380,9	392,2	PARAGUAYO	389,2	116	-9,90	0,43	10,33	Precaución M.I Km 387,7	10y11/09/2024
392,2	398,4	EP. PARAGUAYO / AB. ALVEAR	397,3	116	-9,70	0,47	10,17	MD.reducida 10m en el Km 397,2	09/09/2024
398,4	400,4	ABAJOS ALVEAR	399,7	116	-9,80	0,48	10,28	Precaución M.D. Km 399,6	09/09/2024
400,4	403,4	EP. AB. ALVEAR/ALVEAR	401,6	116	-9,80	0,49	10,29		09/09/2024
403,4	408,7	ALVEAR	406,8	116	-10,00	0,52	10,52		06/09/2024
408,7	412,7	EP. ALVEAR/C. MUELLES PTO. ROSARIO	410,3	116	-10,20	0,53	10,73		10/09/2024
412,7	418,5	C.MUELLES PUERTO ROSARIO	417,7	116	-9,80	0,56	10,36		05/09/2024
418,5	428,8	EP. C.DE LOS MUELLES / BORGHI	418,7	189	-9,80	0,56	10,36		03/09/2024
428,8	438,9	BORGHI	431,7	116	-9,80	0,57	10,37		02/09/2024
438,9	448,7	EP. BORGHI/BELLA VISTA	448,5	116	-10,00	0,58	10,58		30/08/2024
448,7	452,1	BELLA VISTA	449,7	116	-9,90	0,58	10,48		28/08/2024
452,1	460,0	EP. BELLA VISTA / AB. CORRENTOSO	452,5	116	-9,70	0,59	10,29	M.I. reducida 14m en Km 456,7	01/09/2024
460,0	472,3	EP. BELLA VISTA / AB. CORRENTOSO	472,3	104	-5,80	0,65	6,45	M.I. reducida 12m entre Km 472,2 y 472,3	26y27/08/2024
472,3	475,3	ABAJOS CORRENTOSO	472,4	116	-5,60	0,65	6,25		26y27/08/2024
475,3	490,5	EP. AB. CORRENTOSO / PARANACITO	479,6	116	-6,10	0,67	6,77		23/08/2024
490,5	494,5	PARANACITO	493,8	116	-5,90	0,70	6,60		14/08/2024
494,5	500,0	EP. PARANACITO / ISLA CAMPO RICO	495,4	116	-6,60	0,71	7,31		14y26/8/2024
500,0	501,1	ISLA CAMPO RICO	500,1	116	-6,00	0,72	6,72		23y26/8/2024
501,1	503,0	ISLA CAMPO RICO / TACUANI	503,0	116	-5,70	0,73	6,43		23/08/2024
503,0	521,6	TACUANI	505,7	116	-5,60	0,74	6,34	MD.reducida 5m en Km 505,5	13/08/2024
521,6	531,6	ABAJOS DIAMANTE	526,3	116	-5,90	0,79	6,69		12/08/2024
531,6	542,2	LOS CHIVOS	531,8	116	-5,60	0,81	6,41		12/08/2024
542,2	553,2	RAIGONES	546,0	116	-5,50	0,75	6,25		21y22/08/2024
553,2	564,4	EP. RAIGONES/PARACAO	558,6	116	-6,90	0,69	7,59		19/08/2024
564,4	568,8	PARACAO	565,5	116	-7,40	0,66	8,06		15/08/2024
568,8	571,8	EP. PARACAO / ANIMAS	571,7	116	-9,40	0,63	10,03		15/08/2024
571,8	574,5	ANIMAS	573,2	116	-5,80	0,62	6,42		19/08/2024
574,5	578,7	EP. ANIMAS / TRAGADERO	574,6	116	-6,00	0,61	6,61	M.I.reducida 10m entre Km 578,2 y 578,7	16/08/2024
578,7	584,0	TRAGADERO	583,7	116	-5,60	0,57	6,17		16/08/2024

 (A) DRAGA TACOLA - OPERANDO
 (D) DRAGA ORTELIUS - OPERANDO

 (B) DRAGA A DE ABUQUERQUE - DESMOVILIZADA
 (E) DRAGA GIOVANNI VENTURI - OPERANDO

 (C) DRAGA PINTA - OPERANDO
 (F) DRAGA NIÑA - DESMOVILIZADA