












PARANÁ	1.48
DIAMANTE	1.74
SAN MARTÍN	1.51
ROSARIO	1.44
VILLA CONSTITUCIÓN	1.22
SAN NICOLAS	1.25
RAMALLO	1.13
SAN PEDRO	1.07

SUBSECRETARÍA DE PUERTOS Y VÍAS NAVEGABLES
DIRECCIÓN NACIONAL DE CONTROL DE PUERTOS Y VÍAS NAVEGABLES
RÍO DE LA PLATA - RÍO PARANÁ
ruta de ULTRAMAR

PROFUNDIDADES MÍNIMAS DÍA: 30 de Junio de 2024

KM DESDE	KM HASTA	DENOMINACIÓN (Afectado a Régimen de Mareas)	KM CRÍTICO APROX.	ANCHO CANAL (m)	PROF. AL CERO (m)	OBSERVACIONES	FECHA ÚLTIMO RELEVAMIENTO
239.1	121.0	RIO DE LA PLATA CANAL PUNTA INDIO	148.4	100	-10.50	Ambas Margenes reducidas 5m entre Km 149 y 153	24y25/04/2024
121.0	81.0	CANAL INTERMEDIO	120.9	160	-10.60		28y29/03/2024
81.0	57.0	PASO BANCO CHICO	78.4	100	-10.60		28y29/03/2024
57.0	37.0	RADA EXTERIOR	53.6	100	-11.30		26/03/2024
37.0	12.0	CANAL BROWN	18.6	160	-10.50	 (D)	26/03y19/04/2024
12.0	42.0	CANAL ING. EMILIO MITRE	13.1	100	-10.40		14,15y16/3/2024
42.0	46.3	CANAL ING. EMILIO MITRE	44.5	100	-13.00		14,15y18/3/2024
46.3	49.8	CANAL ING. EMILIO MITRE	47.6	100	-10.90		18/04/2024
		RIO PARANÁ DE LAS PALMAS					
49.8	58.4	ISLA LUCHA	50.0	140	-11.00		23/02/2024
58.4	84.8	EV. ISLA LUCHA / TORDILLO	60.8	126	-11.60		21y22/02/2024
84.8	86.9	VUELTA DEL TORDILLO	86.1	150	-12.80	Precaución M.D. en km 86,1	20/02/2024
86.9	88.6	EV. TORDILLO / HINOJO	88.4	214	-11.70		20/02/2024
88.6	90.4	VUELTA DEL HINOJO	89.6	220	-13.40		20/02/2024
90.4	92.2	EV. HINOJO / CAMPANA	91.7	176	-13.00		20/02/2024
92.2	99.0	VUELTA CAMPANA	94.5	165	-11.70		19/02/2024
99.0	99.7	EV. CAMPANA / VUELTA DEL ESTE	99.4	213	-11.90		19/02/2024
99.7	103.5	VUELTA DEL ESTE	103.5	204	-11.50		19/02/2024
103.5	112.4	EV. DEL ESTE / LOS BARBONES	107.4	122	-11.90		16/02/2024
112.4	121.3	VUELTA DE LOS BARBONES	114.8	160	-11.50		14/02/2024
121.3	125.0	EV. BARBONES / SAN ANTONIO	124.8	202	-12.60		13/02/2024
125.0	128.0	VUELTA SAN ANTONIO	126.1	235	-12.10	 (E)	12/02/2024
128.0	128.9	EV. SAN ANTONIO / AB.LAS LIMAS	128.9	165	-14.00		12/02/2024
128.9	132.0	VUELTA ABAJO LAS LIMAS	131.8	192	-11.30		09/02/2024
132.0	133.7	VUELTA LAS LIMAS	132.8	206	-11.80	M.D. reducida 5m en Km 132,8	09/02/2024
133.7	134.5	EV. LAS LIMAS / DEL PELADO	133.9	200	-13.60		09/02/2024
134.5	137.1	VUELTA DEL PELADO	136.2	228	-11.60		09y12/02/2024
137.1	139.3	EV. DEL PELADO / LOS PATOS	138.5	156	-12.20		08/02/2024
139.3	146.5	VUELTA LOS PATOS	141.7	185	-11.20		09y12/02/2024
146.5	157.0	CANCHA LARGA	155.0	174	-11.40		08/02/2024
157.0	159.3	ZANJA MERCADAL	157.1	173	-11.50		10/05/2024
159.3	173.7	ANGOSTURA DE LA ISLETA	166.0	150	-11.10		26y27/06/2024
173.7	175.3	ANGOSTURA DE LA BASE	174.8	172	-11.90		26y27/06/2024
175.3	180.4	BIFURCACION	179.0	155	-11.40		25/06/2024
		RIO PARANÁ					
234.1	276.0	EP. BIFURCACION/AB.LOS RATONES	241.0	116	-12.00	M.D. reducida 10m en KM 258,7	24y25/06/2024

KM DESDE	KM HASTA	DENOMINACIÓN	KM CRÍTICO APROX.	ANCHO CANAL (m)	PROF. AL CERO (m)	ALT. HIDROM. (m)	PROF. EFECTIVA (m)	OBSERVACIONES	FECHA ÚLTIMO RELEVAMIENTO
276.0	281.3	EP. BIFURCACION / AB.LOS RATONES	276.5	116	-9.90	1.07	10.97		30/05/2024
281.3	290.3	ABAJO LOS RATONES B.D.	288.6	116	-10.20	1.09	11.29		05/06/2024
290.3	292.5	EP. AB.LOS RATONES / LOS RATONES	291.3	116	-9.70	1.09	10.79	M.I. reducida 10m entre Km 291,6 y 292,5	29/05/2024
292.5	296.4	LOS RATONES	292.7	116	-10.30	1.09	11.39		05/06/2024
296.4	308.5	EP. LOS RATONES / ARRIBA OBLIGADO	307.6	116	-10.70	1.11	11.81		29/05/2024
308.5	313.0	ARRIBA OBLIGADO	309.5	116	-10.90	1.11	12.01		28/05/2024
313.0	314.9	EP. ARRIBA OBLIGADO/LAS HERMANAS B.D	313.1	116	-14.20	1.12	15.32		28/05/2024
314.9	325.8	LAS HERMANAS B.D.	322.1	116	-10.30	1.12	11.42		27/05/2024
325.8	330.2	EP. LAS HERMANAS B.D/ CORT. ISLA NUEVA	325.9	116	-11.30	1.12	12.42		27/05/2024
330.2	344.0	CORTADA ISLA NUEVA	343.7	116	-9.40	1.22	10.62	 (A) Ancho 116m en todo el paso	23/06/2024
344.0	351.3	EP.CORTADA ISLA NUEVA / YAGUARON	349.6	116	-10.00	1.26	11.26		22y23/05/2024
351.3	358.8	YAGUARON	357.1	106	-9.60	1.24	10.84	M.I. reducida 10m en Km 357,1	22/05/2024
358.8	380.9	EP. YAGUARON / PARAGUAYO	376.4	106	-10.50	1.26	11.76	MD.reducida 10m Km 375,1 - 375,5	21/05/2024
380.9	392.2	PARAGUAYO	391.7	116	-9.20	1.33	10.53	 (C) Ajuste de traza (1)	20y22/5/2024
392.2	398.4	EP. PARAGUAYO / AB. ALVEAR	396.9	116	-9.70	1.35	11.05		17/05/2024
398.4	400.4	ABAJO ALVEAR	399.6	116	-10.20	1.36	11.56		28/05/2024
400.4	403.4	EP. AB. ALVEAR/ALVEAR	400.5	116	-9.20	1.37	10.57		16/05/2024
403.4	408.7	ALVEAR	407.7	116	-9.30	1.40	10.70		27/06/2024
408.7	412.7	EP. ALVEAR/C. MUELLES PTO. ROSARIO	408.8	116	-9.10	1.41	10.51		15/05/2024
412.7	418.5	C.MUELLES PUERTO ROSARIO	416.2	200	-9.50	1.44	10.94		10/06/2024
418.5	428.8	EP. C.DE LOS MUELLES / BORGHI	418.6	192	-9.10	1.45	10.55		06y07/05 20/06/2024
428.8	438.9	BORGHI	431.4	116	-9.20	1.47	10.67		13/05 y 19/06/2024
438.9	449.8	EP. BORGHI/BELLA VISTA	447.3	116	-9.20	1.51	10.71		08y10/05/2024
449.8	452.1	BELLA VISTA	451.9	116	-9.70	1.52	11.22		10/05/2024
452.1	460.0	EP. BELLA VISTA / AB. CORRENTOSO	452.3	116	-9.10	1.52	10.62		07/05/2024
460.0	472.3	EP. BELLA VISTA / AB. CORRENTOSO	470.4	116	-7.40	1.57	8.97		25y26/04/2024
472.3	475.3	ABAJO CORRENTOSO	474.2	116	-5.70	1.58	7.28		25/04/2024
475.3	490.5	EP. AB. CORRENTOSO / PARANACITO	475.3	116	-6.50	1.58	8.08		29/04/2024
490.5	494.5	PARANACITO	493.4	116	-6.10	1.63	7.73		03/05/2024
494.5	500.0	EP. PARANACITO / ISLA CAMPO RICO	495.5	110	-5.40	1.64	7.04	MD.reducida 6m en Km 495,5	01y05/05/2024
500.0	501.1	ISLA CAMPO RICO	500.1	116	-6.00	1.65	7.65		01y05/05/2024
501.1	503.0	ISLA CAMPO RICO / TACUANI	503.0	116	-6.80	1.66	8.46		01y05/05/2024
503.0	521.6	TACUANI	517.9	116	-5.60	1.70	7.30		30/04y01/05/2024
521.6	531.6	ABAJO DIAMANTE	526.7	116	-5.70	1.72	7.42		24/04/2024
531.6	542.2	LOS CHIVOS	532.0	116	-5.90	1.74	7.64		23/04/2024
542.2	553.2	RAIGONES	545.0	116	-5.50	1.69	7.19		22/04/2024
553.2	564.4	EP. RAIGONES/PARACAO	558.9	116	-7.50	1.64	9.14		17/04/2024
564.4	568.8	PARACAO	565.7	116	-7.10	1.62	8.72		17/04/2024
568.8	571.8	EP. PARACAO / ANIMAS	569.2	116	-9.60	1.60	11.20		17/04/2024
571.8	574.5	ANIMAS	574.3	116	-6.00	1.58	7.58		16/04/2024
574.5	578.7	EP. ANIMAS / TRAGADERO	578.6	116	-6.40	1.57	7.97		16/04/2024
578.7	584.0	TRAGADERO	582.7	116	-5.70	1.55	7.25		15y16/04/2024

-  (A) DRAGA TACOLA - OPERANDO
-  (D) DRAGA ORTELIUS OPERANDO
-  (B) DRAGA A DE ABUQUERQUE - DESMOVILIZADA
-  (E) DRAGA GIOVANNI VENTURI - OPERANDO
-  (C) DRAGA PINTA - OPERANDO
-  (F) DRAGA PANTO DESMOVILIZADA
-  (G) DRAGA NIÑA - MANTENIMIENTO

(1) Ajuste de traza - MD reducida 16m en el km 391,4