













|                    |      |
|--------------------|------|
| PARANÁ             | 5,01 |
| DIAMANTE           | 5,25 |
| SAN MARTÍN         | 4,78 |
| ROSARIO            | 4,41 |
| VILLA CONSTITUCIÓN | 4,01 |
| SAN NICOLAS        | 3,35 |
| RAMALLO            | 2,87 |
| SAN PEDRO          | 2,35 |

**SUBSECRETARÍA DE PUERTOS, VÍAS NAVEGABLES Y MARINA MERCANTE**  
**DIRECCIÓN NACIONAL DE CONTROL DE PUERTOS Y VÍAS NAVEGABLES**  
**RÍO DE LA PLATA - RÍO PARANÁ**  
**RUTA DE ULTRAMAR**

PROFUNDIDADES MÍNIMAS DÍA: 03 de Diciembre de 2023

| KM DESDE                        | KM HASTA | DENOMINACIÓN<br>(Afectado a Régimen de Mareas) | KM CRÍTICO APROX. | ANCHO CANAL (m) | PROF. AL CERO (m) | OBSERVACIONES  | FECHA ÚLTIMO RELEVAMIENTO |
|---------------------------------|----------|--|-------------------|-----------------|-------------------|--|---------------------------|
| <b>RIO DE LA PLATA</b>          |          |  |                   |                 |                   |  |                           |
| 239,1                           | 121,0    | CANAL PUNTA INDIO                              | 171,8             | 100             | -10,40            |  (E.) | 1y2/10/2023               |
| 121,0                           | 81,0     | CANAL INTERMEDIO                               | 98,8              | 106             | -10,40            |  | 27y28/09/2023             |
| 81,0                            | 57,0     | PASO BANCO CHICO                               | 77,3              | 100             | -10,70            |  | 28/09/2023                |
| 57,0                            | 37,0     | RADA EXTERIOR                                  | 45,7              | 100             | -11,10            |  | 24/09/2023                |
| 37,0                            | 12,0     | CANAL BROWN                                    | 12,2              | 177             | -10,50            |  | 21/09/2023                |
| 12,0                            | 42,0     | CANAL ING. EMILIO MITRE                        | 13,6              | 100             | -10,60            |  | 18y21/09/2023             |
| 42,0                            | 46,3     | CANAL ING. EMILIO MITRE                        | 44,6              | 100             | -12,80            |  | 18/09/2023                |
| 46,3                            | 49,8     | CANAL ING. EMILIO MITRE                        | 47,6              | 106             | -10,80            |  | 18/09/2023                |
| <b>RIO PARANÁ DE LAS PALMAS</b> |          |  |                   |                 |                   |  |                           |
| 49,8                            | 58,4     | ISLA LUCHA                                     | 50,1              | 140             | -10,80            |  | 10/11/2023                |
| 58,4                            | 84,8     | EV. ISLA LUCHA / TORDILLO                      | 61,0              | 125             | -11,60            |  | 10y11/11/2023             |
| 84,8                            | 86,9     | VUELTA DEL TORDILLO                            | 86,1              | 165             | -11,30            |  | 09/11/2023                |
| 86,9                            | 88,6     | EV. TORDILLO / HINOJO                          | 88,0              | 192             | -11,70            |  | 09/11/2023                |
| 88,6                            | 90,4     | VUELTA DEL HINOJO                              | 88,8              | 222             | -13,30            |  | 08/11/2023                |
| 90,4                            | 92,2     | EV. HINOJO / CAMPANA                           | 91,8              | 176             | -12,30            |  | 08/11/2023                |
| 92,2                            | 99,0     | VUELTA CAMPANA                                 | 94,5              | 166             | -11,70            |  | 08/11/2023                |
| 99,0                            | 99,7     | EV. CAMPANA / VUELTA DEL ESTE                  | 99,2              | 189             | -11,40            |  | 08/11/2023                |
| 99,7                            | 103,5    | VUELTA DEL ESTE                                | 100,3             | 258             | -11,40            |  | 09/11/2023                |
| 103,5                           | 112,4    | EV. DEL ESTE / LOS BARBONES                    | 107,4             | 122             | -11,50            |  | 07/11/2023                |
| 112,4                           | 121,3    | VUELTA DE LOS BARBONES                         | 119,3             | 204             | -11,80            |  | 07/11/2023                |
| 121,3                           | 125,0    | EV. BARBONES / SAN ANTONIO                     | 124,8             | 202             | -12,00            |  | 04/11/2023                |
| 125,0                           | 128,0    | VUELTA SAN ANTONIO                             | 126,1             | 235             | -11,60            |  | 04/11/2023                |
| 128,0                           | 128,9    | EV. SAN ANTONIO / AB.LAS LIMAS                 | 128,9             | 165             | -13,70            |  | 04/11/2023                |
| 128,9                           | 132,0    | VUELTA ABAJO LAS LIMAS                         | 132,0             | 197             | -11,70            |  | 04y06/11/2023             |
| 132,0                           | 133,7    | VUELTA LAS LIMAS                               | 132,2             | 205             | -12,30            |  | 04y06/11/2023             |
| 133,7                           | 134,5    | EV. LAS LIMAS / DEL PELADO                     | 134,5             | 201             | -13,60            |  | 04/11/2023                |
| 134,5                           | 137,1    | VUELTA DEL PELADO                              | 135,9             | 224             | -12,20            |  | 06/11/2023                |
| 137,1                           | 139,3    | EV. DEL PELADO / LOS PATOS                     | 138,5             | 156             | -11,70            |  | 04/11/2023                |
| 139,3                           | 146,5    | VUELTA LOS PATOS                               | 139,7             | 177             | -11,90            |  | 06/11/2023                |
| 146,5                           | 157,0    | CANCHA LARGA                                   | 155,6             | 174             | -11,40            |  | 03/11/2023                |
| 157,0                           | 159,3    | ZANJA MERCADAL                                 | 157,5             | 193             | -11,60            |  | 2y3/11/2023               |
| 159,3                           | 173,7    | ANGOSTURA DE LA ISLETA                         | 161,4             | 149             | -11,70            |  | 01y2/11/2023              |
| 173,7                           | 175,3    | ANGOSTURA DE LA BASE                           | 174,3             | 172             | -11,60            |  | 01/11/2023                |
| 175,3                           | 180,4    | BIFURCACION                                    | 178,7             | 133             | -11,20            |  | 30y31/10/2023             |
| <b>RIO PARANÁ</b>               |          |  |                   |                 |                   |  |                           |
| 234,1                           | 276,0    | EP. BIFURCACION/AB.LOS RATONES                 | 258,7             | 116             | -10,60            |  | 11,12y31/10/2023          |

| KM DESDE | KM HASTA | DENOMINACIÓN                           | KM CRÍTICO APROX. | ANCHO CANAL (m) | PROF. AL CERO (m) | ALT. HIDROM. (m) | PROF. EFECTIVA (m) | OBSERVACIONES  | FECHA ÚLTIMO RELEVAMIENTO |
|----------|----------|--|-------------------|-----------------|-------------------|------------------|--------------------|--|---------------------------|
| 276,0    | 281,3    | EP. BIFURCACION / AB.LOS RATONES       | 276,6             | 116             | -10,60            | 2,36             | 12,96              |  | 10/10/2023                |
| 281,3    | 290,3    | ABAJO LOS RATONES B.D.                 | 282,6             | 166             | -11,10            | 2,42             | 13,52              | M.I. reducida 2m en el Km 283,2  | 10/10/2023                |
| 290,3    | 292,5    | EP. AB.LOS RATONES / LOS RATONES       | 290,8             | 116             | -10,80            | 2,51             | 13,31              |  | 10/10/2023                |
| 292,5    | 296,4    | LOS RATONES                            | 294,8             | 110             | -10,70            | 2,55             | 13,25              | M.I. reducida 10m en el Km 294,8   | 10/10/2023                |
| 296,4    | 308,5    | EP. LOS RATONES / ARRIBA OBLIGADO      | 308,4             | 116             | -10,20            | 2,69             | 12,89              |  | 09/10/2023                |
| 308,5    | 313,0    | ARRIBA OBLIGADO                        | 311,8             | 116             | -10,40            | 2,73             | 13,13              | M.I. reducida 2m en Km 308,6   | 09/10/2023                |
| 313,0    | 314,9    | EP. ARRIBA OBLIGADO/LAS HERMANAS B.D   | 313,0             | 116             | -15,50            | 2,74             | 18,24              |  | 29/06/2023                |
| 314,9    | 325,8    | LAS HERMANAS B.D.                      | 325,3             | 116             | -10,20            | 2,80             | 13,00              |  | 06/10/2023                |
| 325,8    | 330,2    | EP. LAS HERMANAS B.D/ CORT. ISLA NUEVA | 326,0             | 116             | -12,30            | 2,81             | 15,11              |  | 28/06/2023                |
| 330,2    | 344,0    | CORTADA ISLA NUEVA                     | 337,9             | 116             | -10,60            | 3,03             | 13,63              |  | 05/10/2023                |
| 344,0    | 351,3    | EP.CORTADA ISLA NUEVA / YAGUARON       | 349,5             | 116             | -10,10            | 3,40             | 13,50              |  | 04/10/2023                |
| 351,3    | 358,8    | YAGUARON                               | 352,3             | 116             | -9,40             | 3,49             | 12,89              |  | 04/10/2023                |
| 358,8    | 380,9    | EP. YAGUARON / PARAGUAYO               | 374,3             | 116             | -9,80             | 4,06             | 13,86              |  | 29/09/2023                |
| 380,9    | 392,2    | PARAGUAYO                              | 392,1             | 116             | -9,30             | 4,21             | 13,51              |  (H)                                    | 29/09/03/10/2023          |
| 392,2    | 398,4    | EP. PARAGUAYO / AB. ALVEAR             | 397,4             | 116             | -9,70             | 4,25             | 13,95              |  | 28/09/2023                |
| 398,4    | 400,4    | ABAJO ALVEAR                           | 399,6             | 116             | -10,10            | 4,27             | 14,37              |  | 28/09/2023                |
| 400,4    | 403,4    | EP. AB. ALVEAR/ALVEAR                  | 400,9             | 106             | -9,40             | 4,28             | 13,68              | M.I. reducida 10m  | 27/09/2023                |
| 403,4    | 408,7    | ALVEAR                                 | 405,5             | 116             | -10,20            | 4,32             | 14,52              |  | 24/10/2023                |
| 408,7    | 412,7    | EP. ALVEAR/C. MUELLES PTO. ROSARIO     | 408,8             | 116             | -9,20             | 4,35             | 13,55              |  | 22/09/2023                |
| 412,7    | 418,5    | C.MUELLES PUERTO ROSARIO               | 416,1             | 200             | -9,80             | 4,41             | 14,21              |  | 26/09/2023                |
| 418,5    | 428,8    | EP. C.DE LOS MUELLES / BORGHI          | 428,5             | 116             | -9,40             | 4,55             | 13,95              |  | 21/09/2023                |
| 428,8    | 438,9    | BORGHI                                 | 431,8             | 110             | -9,30             | 4,59             | 13,89              |  | 30/11/2023                |
| 438,9    | 449,8    | EP. BORGHI/BELLA VISTA                 | 448,3             | 116             | -8,10             | 4,78             | 12,88              |  | 28y29/11/2023             |
| 449,8    | 452,1    | BELLA VISTA                            | 450,4             | 106             | -8,50             | 4,79             | 13,29              | M.D. reducida 10m entre km 450,2 y 450,4   | 28/11/2023                |
| 452,1    | 460,0    | EP. BELLA VISTA / AB. CORRENTOSO       | 456,7             | 116             | -8,60             | 4,83             | 13,43              |  | 27/11/2023                |
| 460,0    | 472,3    | EP. BELLA VISTA / AB. CORRENTOSO       | 463,9             | 116             | -7,10             | 4,87             | 11,97              |  | 23y24/11/2023             |
| 472,3    | 475,3    | ABAJO CORRENTOSO                       | 474,6             | 116             | -5,10             | 4,93             | 10,03              |  | 24/11/2023                |
| 475,3    | 490,5    | EP. AB. CORRENTOSO / PARANACITO        | 475,4             | 116             | -5,40             | 4,93             | 10,33              |  | 23/11/2023                |
| 490,5    | 494,5    | PARANACITO                             | 494,2             | 116             | -5,60             | 5,04             | 10,64              |  | 23/11/2023                |
| 494,5    | 503,0    | EP. PARANACITO / TACUANI               | 497,7             | 116             | -4,80             | 5,05             | 9,85               |  | 22y23/11/2023             |
| 503,0    | 521,6    | TACUANI                                | 514,5             | 116             | -4,10             | 5,15             | 9,25               |  | 21y22/11/2023             |
| 521,6    | 531,6    | ABAJO DIAMANTE                         | 528,9             | 106             | -4,60             | 5,23             | 9,83               | M.D. reducida 10m entre km 528,9 y km 529,2  | 21/11/2023                |
| 531,6    | 542,2    | LOS CHIVOS                             | 532,2             | 116             | -5,20             | 5,25             | 10,45              |  | 17/11/2023                |
| 542,2    | 553,2    | RAIGONES                               | 552,3             | 116             | -5,00             | 5,18             | 10,18              |  | 15y16/11/2023             |
| 553,2    | 564,4    | EP. RAIGONES/PARACAO                   | 558,5             | 116             | -7,10             | 5,16             | 12,26              |  | 14/11/2023                |
| 564,4    | 568,8    | PARACAO                                | 566,0             | 116             | -7,80             | 5,13             | 12,93              |  | 14/11/2023                |
| 568,8    | 571,8    | EP. PARACAO / ANIMAS                   | 569,3             | 116             | -8,30             | 5,12             | 13,42              |  | 14/11/2023                |
| 571,8    | 574,5    | ANIMAS                                 | 573,9             | 116             | -5,30             | 5,11             | 10,41              |  | 14/11/2023                |
| 574,5    | 578,7    | EP. ANIMAS / TRAGADERO                 | 574,5             | 100             | -5,60             | 5,10             | 10,70              |  | 14/11/2023                |
| 578,7    | 584,0    | TRAGADERO                              | 582,2             | 116             | -4,60             | 5,08             | 9,68               |  (B) M.I. reducido 16m entre 582 y 582,7 | 13y14/11/2023             |

-  (A) DRAGA A. NUÑEZ CABEÇA DE VACA DESMOVILIZADA     
  (B) DRAGA A DE ABUQUERQUE OPERANDO     
  (C) DRAGA CAP. NUÑEZ EN MANTENIMIENTO  
 (D) DRAGA ORTELIOUS DESMOVILIZADA     
  (E) DRAGA GIOVANNI VENTURI OPERANDO     
  (F) DRAGA PANCHE EN MANTENIMIENTO  
 (G) DRAGA TACCOLA DESMOVILIZADA     
  (H) DRAGA NIÑA OPERANDO     
  (I) DRAGA PINTA OPERANDO EN CSM\*

\* CSM - Canal San Martín - Km 448 a Km 455 aprox.