













PARANÁ	4,94
DIAMANTE	5,20
SAN MARTÍN	4,72
ROSARIO	4,42
VILLA CONSTITUCIÓN	4,00
SAN NICOLAS	3,34
RAMALLO	2,90
SAN PEDRO	2,36

**SUBSECRETARÍA DE PUERTOS, VÍAS NAVEGABLES Y MARINA MERCANTE**  
**DIRECCIÓN NACIONAL DE CONTROL DE PUERTOS Y VÍAS NAVEGABLES**  
**RÍO DE LA PLATA - RÍO PARANÁ**  
**ruta de ULTRAMAR**

PROFUNDIDADES MÍNIMAS DÍA: 02 de Diciembre de 2023

KM DESDE	KM HASTA	DENOMINACIÓN (Afectado a Régimen de Mareas)	KM CRÍTICO APROX.	ANCHO CANAL (m)	PROF. AL CERO (m)	OBSERVACIONES	FECHA ÚLTIMO RELEVAMIENTO
<b>RÍO DE LA PLATA</b>							
239,1	121,0	CANAL PUNTA INDIO	171,8	100	-10,40	 (E.)	1y2/10/2023
121,0	81,0	CANAL INTERMEDIO	98,8	106	-10,40		27y28/09/2023
81,0	57,0	PASO BANCO CHICO	77,3	100	-10,70		28/09/2023
57,0	37,0	RADA EXTERIOR	45,7	100	-11,10		24/09/2023
37,0	12,0	CANAL BROWN	12,2	177	-10,50		21/09/2023
12,0	42,0	CANAL ING. EMILIO MITRE	13,6	100	-10,60		18y21/09/2023
42,0	46,3	CANAL ING. EMILIO MITRE	44,6	100	-12,80		18/09/2023
46,3	49,8	CANAL ING. EMILIO MITRE	47,6	106	-10,80		18/09/2023
<b>RÍO PARANÁ DE LAS PALMAS</b>							
49,8	58,4	ISLA LUCHA	50,1	140	-10,80		10/11/2023
58,4	84,8	EV. ISLA LUCHA / TORDILLO	61,0	125	-11,60		10y11/11/2023
84,8	86,9	VUELTA DEL TORDILLO	86,1	165	-11,30		09/11/2023
86,9	88,6	EV. TORDILLO / HINOJO	88,0	192	-11,70		09/11/2023
88,6	90,4	VUELTA DEL HINOJO	88,8	222	-13,30		08/11/2023
90,4	92,2	EV. HINOJO / CAMPANA	91,8	176	-12,30		08/11/2023
92,2	99,0	VUELTA CAMPANA	94,5	166	-11,70		08/11/2023
99,0	99,7	EV. CAMPANA / VUELTA DEL ESTE	99,2	189	-11,40		08/11/2023
99,7	103,5	VUELTA DEL ESTE	100,3	258	-11,40		09/11/2023
103,5	112,4	EV. DEL ESTE / LOS BARBONES	107,4	122	-11,50		07/11/2023
112,4	121,3	VUELTA DE LOS BARBONES	119,3	204	-11,80		07/11/2023
121,3	125,0	EV. BARBONES / SAN ANTONIO	124,8	202	-12,00		04/11/2023
125,0	128,0	VUELTA SAN ANTONIO	126,1	235	-11,60		04/11/2023
128,0	128,9	EV. SAN ANTONIO / AB.LAS LIMAS	128,9	165	-13,70		04/11/2023
128,9	132,0	VUELTA ABAJO LAS LIMAS	132,0	197	-11,70		04y06/11/2023
132,0	133,7	VUELTA LAS LIMAS	132,2	205	-12,30		04y06/11/2023
133,7	134,5	EV. LAS LIMAS / DEL PELADO	134,5	201	-13,60		04/11/2023
134,5	137,1	VUELTA DEL PELADO	135,9	224	-12,20		06/11/2023
137,1	139,3	EV. DEL PELADO / LOS PATOS	138,5	156	-11,70		04/11/2023
139,3	146,5	VUELTA LOS PATOS	139,7	177	-11,90		06/11/2023
146,5	157,0	CANCHA LARGA	155,6	174	-11,40		03/11/2023
157,0	159,3	ZANJA MERCADAL	157,5	193	-11,60		2y3/11/2023
159,3	173,7	ANGOSTURA DE LA ISLETA	161,4	149	-11,70		01y2/11/2023
173,7	175,3	ANGOSTURA DE LA BASE	174,3	172	-11,60		01/11/2023
175,3	180,4	BIFURCACION	178,7	133	-11,20		30y31/10/2023
<b>RÍO PARANÁ</b>							
234,1	276,0	EP. BIFURCACION/AB.LOS RATONES	258,7	116	-10,60		11,12y31/10/2023

KM DESDE	KM HASTA	DENOMINACIÓN	KM CRÍTICO APROX.	ANCHO CANAL (m)	PROF. AL CERO (m)	ALT. HIDROM. (m)	PROF. EFECTIVA (m)	OBSERVACIONES	FECHA ÚLTIMO RELEVAMIENTO
276,0	281,3	EP. BIFURCACION / AB.LOS RATONES	276,6	116	-10,60	2,37	12,97		10/10/2023
281,3	290,3	ABAJO LOS RATONES B.D.	282,6	166	-11,10	2,43	13,53	M.I. reducida 2m en el Km 283,2	10/10/2023
290,3	292,5	EP. AB.LOS RATONES / LOS RATONES	290,8	116	-10,80	2,52	13,32		10/10/2023
292,5	296,4	LOS RATONES	294,8	110	-10,70	2,57	13,27	M.I. reducida 10m en el Km 294,8	10/10/2023
296,4	308,5	EP. LOS RATONES / ARRIBA OBLIGADO	308,4	116	-10,20	2,72	12,92		09/10/2023
308,5	313,0	ARRIBA OBLIGADO	311,8	116	-10,40	2,75	13,15		09/10/2023
313,0	314,9	EP. ARRIBA OBLIGADO/LAS HERMANAS B.D	313,0	116	-15,50	2,77	18,27	M.I. reducida 2m en Km 308,6	29/06/2023
314,9	325,8	LAS HERMANAS B.D.	325,3	116	-10,20	2,83	13,03		06/10/2023
325,8	330,2	EP. LAS HERMANAS B.D/ CORT. ISLA NUEVA	326,0	116	-12,30	2,83	15,13		28/06/2023
330,2	344,0	CORTADA ISLA NUEVA	337,9	116	-10,60	3,04	13,64		05/10/2023
344,0	351,3	EP.CORTADA ISLA NUEVA / YAGUARON	349,5	116	-10,10	3,38	13,48		04/10/2023
351,3	358,8	YAGUARON	352,3	116	-9,40	3,48	12,88		04/10/2023
358,8	380,9	EP. YAGUARON / PARAGUAYO	374,3	116	-9,80	4,06	13,86		29/09/2023
380,9	392,2	PARAGUAYO	392,1	116	-9,30	4,21	13,51	 (H)	29/09y03/10/2023
392,2	398,4	EP. PARAGUAYO / AB. ALVEAR	397,4	116	-9,70	4,26	13,96		28/09/2023
398,4	400,4	ABAJO ALVEAR	399,6	116	-10,10	4,28	14,38		28/09/2023
400,4	403,4	EP. AB. ALVEAR/ALVEAR	400,9	106	-9,40	4,29	13,69	M.I. reducida 10m	27/09/2023
403,4	408,7	ALVEAR	405,5	116	-10,20	4,33	14,53		24/10/2023
408,7	412,7	EP. ALVEAR/C. MUELLES PTO. ROSARIO	408,8	116	-9,20	4,36	13,56		22/09/2023
412,7	418,5	C.MUELLES PUERTO ROSARIO	416,1	200	-9,80	4,42	14,22		26/09/2023
418,5	428,8	EP. C.DE LOS MUELLES / BORGHI	428,5	116	-9,40	4,54	13,94		21/09/2023
428,8	438,9	BORGHI	431,8	110	-9,30	4,57	13,87		30/11/2023
438,9	449,8	EP. BORGHI/BELLA VISTA	448,3	116	-8,10	4,72	12,82		28y29/11/2023
449,8	452,1	BELLA VISTA	450,4	106	-8,50	4,73	13,23	M.D. reducida 10m entre km 450,2 y 450,4	28/11/2023
452,1	460,0	EP. BELLA VISTA / AB. CORRENTOSO	456,7	116	-8,60	4,77	13,37		27/11/2023
460,0	472,3	EP. BELLA VISTA / AB. CORRENTOSO	463,9	116	-7,10	4,81	11,91		23y24/11/2023
472,3	475,3	ABAJO CORRENTOSO	474,6	116	-5,10	4,87	9,97		24/11/2023
475,3	490,5	EP. AB. CORRENTOSO / PARANACITO	475,4	116	-5,40	4,87	10,27		23/11/2023
490,5	494,5	PARANACITO	494,2	116	-5,60	4,98	10,58		23/11/2023
494,5	503,0	EP. PARANACITO / TACUANI	497,7	116	-4,80	5,00	9,80		22y23/11/2023
503,0	521,6	TACUANI	514,5	116	-4,10	5,10	9,20		21y22/11/2023
521,6	531,6	ABAJO DIAMANTE	528,9	106	-4,60	5,18	9,78	M.D. reducida 10m entre km 528,9 y km 529,2	21/11/2023
531,6	542,2	LOS CHIVOS	532,2	116	-5,20	5,20	10,40		17/11/2023
542,2	553,2	RAIGONES	552,3	116	-5,00	5,13	10,13		15y16/11/2023
553,2	564,4	EP. RAIGONES/PARACAO	558,5	116	-7,10	5,10	12,20		14/11/2023
564,4	568,8	PARACAO	566,0	116	-7,80	5,07	12,87		14/11/2023
568,8	571,8	EP. PARACAO / ANIMAS	569,3	116	-8,30	5,06	13,36		14/11/2023
571,8	574,5	ANIMAS	573,9	116	-5,30	5,04	10,34		14/11/2023
574,5	578,7	EP. ANIMAS / TRAGADERO	574,5	100	-5,60	5,04	10,64		14/11/2023
578,7	584,0	TRAGADERO	582,2	116	-4,60	5,01	9,61	 (B) M.I. reducido 16m entre 582 y 582,7	13y14/11/2023

-  (A) DRAGA A. NUÑEZ CABEÇA DE VACA DESMOVILIZADA
-  (B) DRAGA A.DE ABUQUERQUE OPERANDO
-  (C) DRAGA CAP.NUÑEZ EN MANTENIMIENTO
-  (D) DRAGA ORTELIUS DESMOVILIZADA
-  (E) DRAGA GIOVANNI VENTURI OPERANDO
-  (F) DRAGA PANCHE EN MANTENIMIENTO
-  (G) DRAGA TACCOLA DESMOVILIZADA
-  (H) DRAGA NIÑA OPERANDO
-  (I) DRAGA PINTA OPERANDO EN CSM\*

\* CSM - Canal San Martín - Km 448 a Km 455 aprox.