


PARANÁ	4,15
DIAMANTE	4,44
SAN MARTÍN	3,98
ROSARIO	3,74
VILLA CONSTITUCIÓN	3,48
SAN NICOLAS	2,93
RAMALLO	2,50
SAN PEDRO	2,07










**SUBSECRETARÍA DE PUERTOS, VÍAS NAVEGABLES Y MARINA MERCANTE**  
**DIRECCIÓN NACIONAL DE CONTROL DE PUERTOS Y VÍAS NAVEGABLES**  
**RÍO DE LA PLATA - RÍO PARANÁ**

**ruta de Ultramar**

Profundidades mínimas día: 16 de Noviembre de 2023

KM DESDE	KM HASTA	DENOMINACIÓN (Afectado a Régimen de Mareas)	KM CRÍTICO APROX.	ANCHO CANAL (m)	PROF. AL CERO (m)	OBSERVACIONES	FECHA ÚLTIMO RELEVAMIENTO
<b>RÍO DE LA PLATA</b>							
239,1	121,0	CANAL PUNTA INDIO	171,8	100	-10,40		1y2/10/2023
121,0	81,0	CANAL INTERMEDIO	98,8	106	-10,40		27y28/09/2023
81,0	57,0	PASO BANCO CHICO	77,3	100	-10,70		28/09/2023
57,0	37,0	RADA EXTERIOR	45,7	100	-11,10		24/09/2023
37,0	12,0	CANAL BROWN	12,2	177	-10,50		21/09/2023
12,0	42,0	CANAL ING. EMILIO MITRE	13,6	100	-10,60		18y21/09/2023
42,0	46,3	CANAL ING. EMILIO MITRE	44,6	100	-12,80		18/09/2023
46,3	49,8	CANAL ING. EMILIO MITRE	47,6	106	-10,80		18/09/2023
<b>RÍO PARANÁ DE LAS PALMAS</b>							
49,8	58,4	ISLA LUCHA	50,1	140	-10,80		10/11/2023
58,4	84,8	EV. ISLA LUCHA / TORDILLO	61,0	125	-11,60		10y11/11/2023
84,8	86,9	VUELTA DEL TORDILLO	86,1	165	-11,30		09/11/2023
86,9	88,6	EV. TORDILLO / HINOJO	88,0	192	-11,70		09/11/2023
88,6	90,4	VUELTA DEL HINOJO	88,8	222	-13,30		08/11/2023
90,4	92,2	EV. HINOJO / CAMPANA	91,8	176	-12,30		08/11/2023
92,2	99,0	VUELTA CAMPANA	94,5	166	-11,70		08/11/2023
99,0	99,7	EV. CAMPANA / VUELTA DEL ESTE	99,2	189	-11,40		08/11/2023
99,7	103,5	VUELTA DEL ESTE	100,3	258	-11,40		09/11/2023
103,5	112,4	EV. DEL ESTE / LOS BARBONES	107,4	122	-11,50		07/11/2023
112,4	121,3	VUELTA DE LOS BARBONES	119,3	204	-11,80		07/11/2023
121,3	125,0	EV. BARBONES / SAN ANTONIO	124,8	202	-12,00		04/11/2023
125,0	128,0	VUELTA SAN ANTONIO	126,1	235	-11,60		04/11/2023
128,0	128,9	EV. SAN ANTONIO / AB.LAS LIMAS	128,9	165	-13,70		04/11/2023
128,9	132,0	VUELTA ABAJO LAS LIMAS	132,0	197	-11,70		04y06/11/2023
132,0	133,7	VUELTA LAS LIMAS	132,2	205	-12,30		04y06/11/2023
133,7	134,5	EV. LAS LIMAS / DEL PELADO	134,5	201	-13,60		04/11/2023
134,5	137,1	VUELTA DEL PELADO	135,9	224	-12,20		06/11/2023
137,1	139,3	EV. DEL PELADO / LOS PATOS	138,5	156	-11,70		04/11/2023
139,3	146,5	VUELTA LOS PATOS	139,7	177	-11,90		06/11/2023
146,5	157,0	CANCHA LARGA	155,6	174	-11,40		03/11/2023
157,0	159,3	ZANJA MERCADAL	157,5	193	-11,60		2y3/11/2023
159,3	173,7	ANGOSTURA DE LA ISLETA	161,4	149	-11,70		01y2/11/2023
173,7	175,3	ANGOSTURA DE LA BASE	174,3	172	-11,60		01/11/2023
175,3	180,4	BIFURCACION	178,7	133	-11,20		30y31/10/2023
<b>RÍO PARANÁ</b>							
234,1	276,0	EP. BIFURCACION/AB.LOS RATONES	258,7	116	-10,60		11,12y31/10/2023

KM DESDE	KM HASTA	DENOMINACIÓN	KM CRÍTICO APROX.	ANCHO CANAL (m)	PROF. AL CERO (m)	ALT. HIDROM. (m)	PROF. EFECTIVA (m)	OBSERVACIONES	FECHA ÚLTIMO RELEVAMIENTO
276,0	281,3	EP. BIFURCACION / AB.LOS RATONES	276,6	116	-10,60	2,08	12,68		10/10/2023
281,3	290,3	ABAJO LOS RATONES B.D.	282,6	166	-11,10	2,13	13,23	M.I. reducida 2m en el Km 283,2	10/10/2023
290,3	292,5	EP. AB.LOS RATONES / LOS RATONES	290,8	116	-10,80	2,20	13,00		10/10/2023
292,5	296,4	LOS RATONES	294,8	110	-10,70	2,23	12,93	M.I. reducida 10m en el Km 294,8	10/10/2023
296,4	308,5	EP. LOS RATONES / ARRIBA OBLIGADO	308,4	116	-10,20	2,35	12,55		09/10/2023
308,5	313,0	ARRIBA OBLIGADO	311,8	116	-10,40	2,38	12,78	M.I. reducida 2m en Km 308,6	09/10/2023
313,0	314,9	EP. ARRIBA OBLIGADO/LAS HERMANAS B.D	313,0	116	-15,50	2,39	17,89		29/06/2023
314,9	325,8	LAS HERMANAS B.D.	325,3	116	-10,20	2,44	12,64		06/10/2023
325,8	330,2	EP. LAS HERMANAS B.D/ CO.RT. ISLA NUEVA	326,0	116	-12,30	2,45	14,75		28/06/2023
330,2	344,0	CORTADA ISLA NUEVA	337,9	116	-10,60	2,64	13,24		05/10/2023
344,0	351,3	EP.CORTADA ISLA NUEVA / YAGUARON	349,5	116	-10,10	2,97	13,07		04/10/2023
351,3	358,8	YAGUARON	352,3	116	-9,40	3,05	<b>12,45</b>		04/10/2023
358,8	380,9	EP. YAGUARON / PARAGUAYO	374,3	116	-9,80	3,51	13,31		29/09/2023
380,9	392,2	PARAGUAYO	392,1	116	-9,30	3,61	12,91		29/09y03/10/2023
392,2	398,4	EP. PARAGUAYO / AB. ALVEAR	397,4	116	-9,70	3,64	13,34		28/09/2023
398,4	400,4	ABAJO ALVEAR	399,6	116	-10,10	3,65	13,75		28/09/2023
400,4	403,4	EP. AB. ALVEAR/ALVEAR	400,9	106	-9,40	3,66	13,06	M.I. reducida 10m	27/09/2023
403,4	408,7	ALVEAR	405,5	116	-10,20	3,68	13,88		24/10/2023
408,7	412,7	EP. ALVEAR/C. MUELLES PTO. ROSARIO	408,8	116	-9,20	3,70	12,90		22/09/2023
412,7	418,5	C. MUELLES PUERTO ROSARIO	416,1	200	-9,80	3,74	13,54		26/09/2023
418,5	428,8	EP. C.DE LOS MUELLES / BORGHI	428,5	116	-9,40	3,83	13,23		21/09/2023
428,8	438,9	BORGHI	433,2	110	-9,60	3,87	13,47	M.D. reducida 6m en km 433,2	20/09/2023
438,9	449,8	EP. BORGHI/BELLA VISTA	447,8	116	-9,90	3,98	13,88		19/09/2023
449,8	452,1	BELLA VISTA	450,2	106	-10,10	3,99	14,09	M.D. reducida 10m en km 450,2	18/09/2023
452,1	460,0	EP. BELLA VISTA / AB. CORRENTOSO	452,3	116	-9,40	4,00	13,40	M.I. reducida 12m en Km 456,6	18/09/2023
460,0	472,3	EP. BELLA VISTA / AB. CORRENTOSO	470,4	116	-7,10	4,10	11,20		30/08/2023
472,3	475,3	ABAJO CORRENTOSO	473,6	116	-5,90	4,12	10,02		28/08/2023
475,3	490,5	EP. AB. CORRENTOSO / PARANACITO	475,3	116	-6,00	4,13	10,13		28y29/08/2023
490,5	494,5	PARANACITO	493,9	116	-5,90	4,23	10,13		25/08/2023
494,5	503,0	EP. PARANACITO / TACUANI	498,8	116	-5,70	4,25	9,95		25,28y29/08/2023
503,0	521,6	TACUANI	507,4	116	-5,80	4,30	10,10	 (B)	16,17y18/08/2023
521,6	531,6	ABAJO DIAMANTE	529,5	116	-5,80	4,42	10,22		16,23y30/8/2023
531,6	542,2	LOS CHIVOS	532,2	116	-5,90	4,44	10,34		15/08/2023
542,2	553,2	RAIGONES	547,9	116	-6,10	4,38	10,48		14/08/2023
553,2	564,4	EP. RAIGONES/PARACAO	558,5	116	-7,10	4,33	11,43	Ajuste de Traza	14/11/2023
564,4	568,8	PARACAO	566,0	116	-7,80	4,30	12,10	Ajuste de Traza	14/11/2023
568,8	571,8	EP. PARACAO / ANIMAS	569,3	116	-8,30	4,29	12,59		14/11/2023
571,8	574,5	ANIMAS	573,9	116	-5,30	4,27	9,57		14/11/2023
574,5	578,7	EP. ANIMAS / TRAGADERO	574,5	100	-5,60	4,26	9,86		14/11/2023
578,7	584,0	TRAGADERO	582,2	116	-4,60	4,23	<b>8,83</b>	M.I. reducido 16m entre Km 582,0 y Km 582,7	13y14/11/2023

-  (A) DRAGA A. NUÑEZ CABEÇA DE VACA DESMOVILIZADA
-  (D) DRAGA ORTELIUS DESMOVILIZADA
-  (G) DRAGA TACCOLA DESMOVILIZADA
-  (B) DRAGA A.DE ABUQUERQUE OPERANDO
-  (E) DRAGA GIOVANNI VENTURIA LA ORDEN
-  (H) DRAGA NIÑA EN MANTENIMIENTO
-  (C) DRAGA CAP.NUÑEZ OPERANDO EN CSM\*
-  (F) DRAGA PANCHO A LA ORDEN
-  (I) DRAGA PINTA OPERANDO EN CSM\*

\* CSM - Canal San Martin - Km 448 a Km 455 aprox.