


|                    |      |
|--------------------|------|
| PARANÁ             | 4,09 |
| DIAMANTE           | 4,34 |
| SAN MARTÍN         | 3,95 |
| ROSARIO            | 3,71 |
| VILLA CONSTITUCIÓN | 3,47 |
| SAN NICOLAS        | 2,92 |
| RAMALLO            | 2,65 |
| SAN PEDRO          | 2,10 |










**SUBSECRETARÍA DE PUERTOS, VÍAS NAVEGABLES Y MARINA MERCANTE**  
**DIRECCIÓN NACIONAL DE CONTROL DE PUERTOS Y VÍAS NAVEGABLES**  
**RÍO DE LA PLATA - RÍO PARANÁ**

**ruta de Ultramar**

Profundidades Mínimas DÍA: 15 de Noviembre de 2023

| KM DESDE                        | KM HASTA | DENOMINACIÓN<br>(Afectado a Régimen de Mareas) | KM CRÍTICO APROX. | ANCHO CANAL (m) | PROF. AL CERO (m) | OBSERVACIONES | FECHA ÚLTIMO RELEVAMIENTO |
|---------------------------------|----------|--|-------------------|-----------------|-------------------|---------------|---------------------------|
| <b>RIO DE LA PLATA</b>          |          |  |                   |                 |                   |               |                           |
| 239,1                           | 121,0    | CANAL PUNTA INDIO                              | 171,8             | 100             | -10,40            |               | 1y2/10/2023               |
| 121,0                           | 81,0     | CANAL INTERMEDIO                               | 98,8              | 106             | -10,40            |               | 27y28/09/2023             |
| 81,0                            | 57,0     | PASO BANCO CHICO                               | 77,3              | 100             | -10,70            |               | 28/09/2023                |
| 57,0                            | 37,0     | RADA EXTERIOR                                  | 45,7              | 100             | -11,10            |               | 24/09/2023                |
| 37,0                            | 12,0     | CANAL BROWN                                    | 12,2              | 177             | -10,50            |               | 21/09/2023                |
| 12,0                            | 42,0     | CANAL ING. EMILIO MITRE                        | 13,6              | 100             | -10,60            |               | 18y21/09/2023             |
| 42,0                            | 46,3     | CANAL ING. EMILIO MITRE                        | 44,6              | 100             | -12,80            |               | 18/09/2023                |
| 46,3                            | 49,8     | CANAL ING. EMILIO MITRE                        | 47,6              | 106             | -10,80            |               | 18/09/2023                |
| <b>RIO PARANÁ DE LAS PALMAS</b> |          |  |                   |                 |                   |               |                           |
| 49,8                            | 58,4     | ISLA LUCHA                                     | 50,1              | 140             | -10,80            |               | 10/11/2023                |
| 58,4                            | 84,8     | EV. ISLA LUCHA / TORDILLO                      | 61,0              | 125             | -11,60            |               | 10y11/11/2023             |
| 84,8                            | 86,9     | VUELTA DEL TORDILLO                            | 86,1              | 165             | -11,30            |               | 09/11/2023                |
| 86,9                            | 88,6     | EV. TORDILLO / HINOJO                          | 88,0              | 192             | -11,70            |               | 09/11/2023                |
| 88,6                            | 90,4     | VUELTA DEL HINOJO                              | 88,8              | 222             | -13,30            |               | 08/11/2023                |
| 90,4                            | 92,2     | EV. HINOJO / CAMPANA                           | 91,8              | 176             | -12,30            |               | 08/11/2023                |
| 92,2                            | 99,0     | VUELTA CAMPANA                                 | 94,5              | 166             | -11,70            |               | 08/11/2023                |
| 99,0                            | 99,7     | EV. CAMPANA / VUELTA DEL ESTE                  | 99,2              | 189             | -11,40            |               | 08/11/2023                |
| 99,7                            | 103,5    | VUELTA DEL ESTE                                | 100,3             | 258             | -11,40            |               | 09/11/2023                |
| 103,5                           | 112,4    | EV. DEL ESTE / LOS BARBONES                    | 107,4             | 122             | -11,50            |               | 07/11/2023                |
| 112,4                           | 121,3    | VUELTA DE LOS BARBONES                         | 119,3             | 204             | -11,80            |               | 07/11/2023                |
| 121,3                           | 125,0    | EV. BARBONES / SAN ANTONIO                     | 124,8             | 202             | -12,00            |               | 04/11/2023                |
| 125,0                           | 128,0    | VUELTA SAN ANTONIO                             | 126,1             | 235             | -11,60            |               | 04/11/2023                |
| 128,0                           | 128,9    | EV. SAN ANTONIO / AB.LAS LIMAS                 | 128,9             | 165             | -13,70            |               | 04/11/2023                |
| 128,9                           | 132,0    | VUELTA ABAJO LAS LIMAS                         | 132,0             | 197             | -11,70            |               | 04y06/11/2023             |
| 132,0                           | 133,7    | VUELTA LAS LIMAS                               | 132,2             | 205             | -12,30            |               | 04y06/11/2023             |
| 133,7                           | 134,5    | EV. LAS LIMAS / DEL PELADO                     | 134,5             | 201             | -13,60            |               | 04/11/2023                |
| 134,5                           | 137,1    | VUELTA DEL PELADO                              | 135,9             | 224             | -12,20            |               | 06/11/2023                |
| 137,1                           | 139,3    | EV. DEL PELADO / LOS PATOS                     | 138,5             | 156             | -11,70            |               | 04/11/2023                |
| 139,3                           | 146,5    | VUELTA LOS PATOS                               | 139,7             | 177             | -11,90            |               | 06/11/2023                |
| 146,5                           | 157,0    | CANCHA LARGA                                   | 155,6             | 174             | -11,40            |               | 03/11/2023                |
| 157,0                           | 159,3    | ZANJA MERCADAL                                 | 157,5             | 193             | -11,60            |               | 2y3/11/2023               |
| 159,3                           | 173,7    | ANGOSTURA DE LA ISLETA                         | 161,4             | 149             | -11,70            |               | 01y2/11/2023              |
| 173,7                           | 175,3    | ANGOSTURA DE LA BASE                           | 174,3             | 172             | -11,60            |               | 01/11/2023                |
| 175,3                           | 180,4    | BIFURCACION                                    | 178,7             | 133             | -11,20            |               | 30y31/10/2023             |
| <b>RIO PARANÁ</b>               |          |  |                   |                 |                   |               |                           |
| 234,1                           | 276,0    | EP. BIFURCACION/AB.LOS RATONES                 | 258,7             | 116             | -10,60            |               | 11,12y31/10/2023          |

| KM DESDE | KM HASTA | DENOMINACIÓN                           | KM CRÍTICO APROX. | ANCHO CANAL (m) | PROF. AL CERO (m) | ALT. HIDROM. (m) | PROF. EFECTIVA (m) | OBSERVACIONES   | FECHA ÚLTIMO RELEVAMIENTO |
|----------|----------|--|-------------------|-----------------|-------------------|------------------|--------------------|---|---------------------------|
| 276,0    | 281,3    | EP. BIFURCACION / AB.LOS RATONES       | 276,6             | 116             | -10,60            | 2,11             | 12,71              |   | 10/10/2023                |
| 281,3    | 290,3    | ABAJO LOS RATONES B.D.                 | 282,6             | 166             | -11,10            | 2,17             | 13,27              | M.I. reducida 2m en el Km 283,2   | 10/10/2023                |
| 290,3    | 292,5    | EP. AB.LOS RATONES / LOS RATONES       | 290,8             | 116             | -10,80            | 2,27             | 13,07              |   | 10/10/2023                |
| 292,5    | 296,4    | LOS RATONES                            | 294,8             | 110             | -10,70            | 2,31             | 13,01              | M.I. reducida 10m en el Km 294,8  | 10/10/2023                |
| 296,4    | 308,5    | EP. LOS RATONES / ARRIBA OBLIGADO      | 308,4             | 116             | -10,20            | 2,46             | 12,66              |   | 09/10/2023                |
| 308,5    | 313,0    | ARRIBA OBLIGADO                        | 311,8             | 116             | -10,40            | 2,50             | 12,90              | M.I. reducida 2m en Km 308,6  | 09/10/2023                |
| 313,0    | 314,9    | EP. ARRIBA OBLIGADO/LAS HERMANAS B.D   | 313,0             | 116             | -15,50            | 2,52             | 18,02              |   | 29/06/2023                |
| 314,9    | 325,8    | LAS HERMANAS B.D.                      | 325,3             | 116             | -10,20            | 2,58             | 12,78              |   | 06/10/2023                |
| 325,8    | 330,2    | EP. LAS HERMANAS B.D/ CORT. ISLA NUEVA | 326,0             | 116             | -12,30            | 2,58             | 14,88              |   | 28/06/2023                |
| 330,2    | 344,0    | CORTADA ISLA NUEVA                     | 337,9             | 116             | -10,60            | 2,74             | 13,34              |   | 05/10/2023                |
| 344,0    | 351,3    | EP.CORTADA ISLA NUEVA / YAGUARON       | 349,5             | 116             | -10,10            | 2,95             | 13,05              |   | 04/10/2023                |
| 351,3    | 358,8    | YAGUARON                               | 352,3             | 116             | -9,40             | 3,04             | 12,44              |   | 04/10/2023                |
| 358,8    | 380,9    | EP. YAGUARON / PARAGUAYO               | 374,3             | 116             | -9,80             | 3,50             | 13,30              |   | 29/09/2023                |
| 380,9    | 392,2    | PARAGUAYO                              | 392,1             | 116             | -9,30             | 3,59             | 12,89              |   | 29/09y03/10/2023          |
| 392,2    | 398,4    | EP. PARAGUAYO / AB. ALVEAR             | 397,4             | 116             | -9,70             | 3,62             | 13,32              |   | 28/09/2023                |
| 398,4    | 400,4    | ABAJO ALVEAR                           | 399,6             | 116             | -10,10            | 3,63             | 13,73              |   | 28/09/2023                |
| 400,4    | 403,4    | EP. AB. ALVEAR/ALVEAR                  | 400,9             | 106             | -9,40             | 3,63             | 13,03              | M.I. reducida 10m   | 27/09/2023                |
| 403,4    | 408,7    | ALVEAR                                 | 405,5             | 116             | -10,20            | 3,66             | 13,86              |   | 24/10/2023                |
| 408,7    | 412,7    | EP. ALVEAR/C. MUELLES PTO. ROSARIO     | 408,8             | 116             | -9,20             | 3,67             | 12,87              |   | 22/09/2023                |
| 412,7    | 418,5    | C. MUELLES PUERTO ROSARIO              | 416,1             | 200             | -9,80             | 3,71             | 13,51              |   | 26/09/2023                |
| 418,5    | 428,8    | EP. C.DE LOS MUELLES / BORGHI          | 428,5             | 116             | -9,40             | 3,80             | 13,20              |   | 21/09/2023                |
| 428,8    | 438,9    | BORGHI                                 | 433,2             | 110             | -9,60             | 3,84             | 13,44              | M.D. reducida 6m en km 433,2  | 20/09/2023                |
| 438,9    | 449,8    | EP. BORGHI/BELLA VISTA                 | 447,8             | 116             | -9,90             | 3,95             | 13,85              |   | 19/09/2023                |
| 449,8    | 452,1    | BELLA VISTA                            | 450,2             | 106             | -10,10            | 3,96             | 14,06              | M.D. reducida 10m en km 450,2   | 18/09/2023                |
| 452,1    | 460,0    | EP. BELLA VISTA / AB. CORRENTOSO       | 452,3             | 116             | -9,40             | 3,97             | 13,37              | M.I. reducida 12m en Km 456,6   | 18/09/2023                |
| 460,0    | 472,3    | EP. BELLA VISTA / AB. CORRENTOSO       | 470,4             | 116             | -7,10             | 4,05             | 11,15              |   | 30/08/2023                |
| 472,3    | 475,3    | ABAJO CORRENTOSO                       | 473,6             | 116             | -5,90             | 4,07             | 9,97               |   | 28/08/2023                |
| 475,3    | 490,5    | EP. AB. CORRENTOSO / PARANACITO        | 475,3             | 116             | -6,00             | 4,08             | 10,08              |   | 28y29/08/2023             |
| 490,5    | 494,5    | PARANACITO                             | 493,9             | 116             | -5,90             | 4,16             | 10,06              |   | 25/08/2023                |
| 494,5    | 503,0    | EP. PARANACITO / TACUANI               | 498,8             | 116             | -5,70             | 4,18             | 9,88               |   | 25,28y29/08/2023          |
| 503,0    | 521,6    | TACUANI                                | 507,4             | 116             | -5,80             | 4,22             | 10,02              |  (B) | 16,17y18/08/2023          |
| 521,6    | 531,6    | ABAJO DIAMANTE                         | 529,5             | 116             | -5,80             | 4,32             | 10,12              |   | 16,23y30/8/2023           |
| 531,6    | 542,2    | LOS CHIVOS                             | 532,2             | 116             | -5,90             | 4,34             | 10,24              |   | 15/08/2023                |
| 542,2    | 553,2    | RAIGONES                               | 547,9             | 116             | -6,10             | 4,29             | 10,39              |   | 14/08/2023                |
| 553,2    | 564,4    | EP. RAIGONES/PARACAO                   | 558,5             | 116             | -7,10             | 4,25             | 11,35              | Ajuste de Traza   | 14/11/2023                |
| 564,4    | 568,8    | PARACAO                                | 566,0             | 116             | -7,80             | 4,22             | 12,02              | Ajuste de Traza   | 14/11/2023                |
| 568,8    | 571,8    | EP. PARACAO / ANIMAS                   | 569,3             | 116             | -8,30             | 4,21             | 12,51              |   | 14/11/2023                |
| 571,8    | 574,5    | ANIMAS                                 | 573,9             | 116             | -5,30             | 4,19             | 9,49               |   | 14/11/2023                |
| 574,5    | 578,7    | EP. ANIMAS / TRAGADERO                 | 574,5             | 100             | -5,60             | 4,19             | 9,79               |   | 14/11/2023                |
| 578,7    | 584,0    | TRAGADERO                              | 582,2             | 116             | -4,60             | 4,16             | 8,76               | M.I. reducido 16m entre Km 582,0 y Km 582,7   | 13y14/11/2023             |

-  (A) DRAGA A. NUÑEZ CABEÇA DE VACA DESMOVILIZADA
-  (B) DRAGA A.DE ABUQUERQUE OPERANDO
-  (C) DRAGA CAP.NUÑEZ OPERANDO EN CSM\*
-  (D) DRAGA ORTELIIUS DESMOVILIZADA
-  (E) DRAGA GIOVANNI VENTURIA LA ORDEN
-  (F) DRAGA PANCHO A LA ORDEN
-  (G) DRAGA TACCOLA DESMOVILIZADA
-  (H) DRAGA NIÑA EN MANTENIMIENTO
-  (I) DRAGA PINTA OPERANDO EN CSM\*

\* CSM - Canal San Martin - Km 448 a Km 455 aprox.