











PARANÁ	4.01
DIAMANTE	4.27
SAN MARTÍN	3.85
ROSARIO	3.63
VILLA CONSTITUCIÓN	3.43
SAN NICOLAS	2.92
RAMALLO	2.68
SAN PEDRO	2.25

SUBSECRETARÍA DE PUERTOS, VÍAS NAVEGABLES Y MARINA MERCANTE
DIRECCIÓN NACIONAL DE CONTROL DE PUERTOS Y VÍAS NAVEGABLES
RÍO DE LA PLATA - RÍO PARANÁ
ruta de ULTRAMAR

PROFUNDIDADES MÍNIMAS DÍA: 14 de Noviembre de 2023

KM DESDE	KM HASTA	DENOMINACIÓN (Afectado a Régimen de Mareas)	KM CRÍTICO APROX.	ANCHO CANAL (m)	PROF. AL CERO (m)	OBSERVACIONES	FECHA ÚLTIMO RELEVAMIENTO
RIO DE LA PLATA							
239.1	121.0	CANAL PUNTA INDIO	171.8	100	-10.40		1y2/10/2023
121.0	81.0	CANAL INTERMEDIO	98.8	106	-10.40		27y28/09/2023
81.0	57.0	PASO BANCO CHICO	77.3	100	-10.70		28/09/2023
57.0	37.0	RADA EXTERIOR	45.7	100	-11.10		24/09/2023
37.0	12.0	CANAL BROWN	12.2	177	-10.50		21/09/2023
12.0	42.0	CANAL ING. EMILIO MITRE	13.6	100	-10.60		18y21/09/2023
42.0	46.3	CANAL ING. EMILIO MITRE	44.6	100	-12.80		18/09/2023
46.3	49.8	CANAL ING. EMILIO MITRE	47.6	106	-10.80		18/09/2023
RIO PARANÁ DE LAS PALMAS							
49.8	58.4	ISLA LUCHA	50.1	140	-10.80		10/11/2023
58.4	84.8	EV. ISLA LUCHA / TORDILLO	61.0	125	-11.60		10y11/11/2023
84.8	86.9	VUELTA DEL TORDILLO	86.1	165	-11.30		09/11/2023
86.9	88.6	EV. TORDILLO / HINOJO	88.0	192	-11.70		09/11/2023
88.6	90.4	VUELTA DEL HINOJO	88.8	222	-13.30		08/11/2023
90.4	92.2	EV. HINOJO / CAMPANA	91.8	176	-12.30		08/11/2023
92.2	99.0	VUELTA CAMPANA	94.5	166	-11.70		08/11/2023
99.0	99.7	EV. CAMPANA / VUELTA DEL ESTE	99.2	189	-11.40		08/11/2023
99.7	103.5	VUELTA DEL ESTE	100.3	258	-11.40		09/11/2023
103.5	112.4	EV. DEL ESTE / LOS BARBONES	107.4	122	-11.50		07/11/2023
112.4	121.3	VUELTA DE LOS BARBONES	119.3	204	-11.80		07/11/2023
121.3	125.0	EV. BARBONES / SAN ANTONIO	124.8	202	-12.00		04/11/2023
125.0	128.0	VUELTA SAN ANTONIO	126.1	235	-11.60		04/11/2023
128.0	128.9	EV. SAN ANTONIO / AB.LAS LIMAS	128.9	165	-13.70		04/11/2023
128.9	132.0	VUELTA ABAJO LAS LIMAS	132.0	197	-11.70		04y06/11/2023
132.0	133.7	VUELTA LAS LIMAS	132.2	205	-12.30		04y06/11/2023
133.7	134.5	EV. LAS LIMAS / DEL PELADO	134.5	201	-13.60		04/11/2023
134.5	137.1	VUELTA DEL PELADO	135.9	224	-12.20		06/11/2023
137.1	139.3	EV. DEL PELADO / LOS PATOS	138.5	156	-11.70		04/11/2023
139.3	146.5	VUELTA LOS PATOS	139.7	177	-11.90		06/11/2023
146.5	157.0	CANCHA LARGA	155.6	174	-11.40		03/11/2023
157.0	159.3	ZANJA MERCADAL	157.5	193	-11.60		2y3/11/2023
159.3	173.7	ANGOSTURA DE LA ISLETA	161.4	149	-11.70		01y2/11/2023
173.7	175.3	ANGOSTURA DE LA BASE	174.3	172	-11.60		01/11/2023
175.3	180.4	BIFURCACION	178.7	133	-11.20		30y31/10/2023
RIO PARANÁ							
234.1	276.0	EP. BIFURCACION/AB.LOS RATONES	258.7	116	-10.60		11,12y31/10/2023

KM DESDE	KM HASTA	DENOMINACIÓN	KM CRÍTICO APROX.	ANCHO CANAL (m)	PROF. AL CERO (m)	ALT. HIDROM. (m)	PROF. EFECTIVA (m)	OBSERVACIONES	FECHA ÚLTIMO RELEVAMIENTO
276.0	281.3	EP. BIFURCACION / AB.LOS RATONES	276.6	116	-10.60	2.26	12.86		10/10/2023
281.3	290.3	ABAJO LOS RATONES B.D.	282.6	166	-11.10	2.31	13.41	M. I. reducida 2m en el Km. 283,2	10/10/2023
290.3	292.5	EP. AB.LOS RATONES / LOS RATONES	290.8	116	-10.80	2.38	13.18		10/10/2023
292.5	296.4	LOS RATONES	294.8	110	-10.70	2.41	13.11	M. I. reducida 10m en el Km. 294,8	10/10/2023
296.4	308.5	EP. LOS RATONES / ARRIBA OBLIGADO	308.4	116	-10.20	2.53	12.73		09/10/2023
308.5	313.0	ARRIBA OBLIGADO	311.8	116	-10.40	2.56	12.96	M.I. reducida 2m en Km 308,6	09/10/2023
313.0	314.9	EP. ARRIBA OBLIGADO/LAS HERMANAS B.D	313.0	116	-15.50	2.57	18.07		29/06/2023
314.9	325.8	LAS HERMANAS B.D.	325.3	116	-10.20	2.62	12.82		06/10/2023
325.8	330.2	EP. LAS HERMANAS B.D/ CORT. ISLA NUEVA	326.0	116	-12.30	2.63	14.93		28/06/2023
330.2	344.0	CORTADA ISLA NUEVA	337.9	116	-10.60	2.76	13.36		05/10/2023
344.0	351.3	EP.CORTADA ISLA NUEVA / YAGUARON	349.5	116	-10.10	2.94	13.04		04/10/2023
351.3	358.8	YAGUARON	352.3	116	-9.40	3.03	12.43		04/10/2023
358.8	380.9	EP. YAGUARON / PARAGUAYO	374.3	116	-9.80	3.46	13.26		29/09/2023
380.9	392.2	PARAGUAYO	392.1	116	-9.30	3.53	12.83		29/09y03/10/2023
392.2	398.4	EP. PARAGUAYO / AB. ALVEAR	397.4	116	-9.70	3.55	13.25		28/09/2023
398.4	400.4	ABAJO ALVEAR	399.6	116	-10.10	3.56	13.66		28/09/2023
400.4	403.4	EP. AB. ALVEAR/ALVEAR	400.9	106	-9.40	3.57	12.97	M.I. reducida 10m	27/09/2023
403.4	408.7	ALVEAR	405.5	116	-10.20	3.59	13.79		24/10/2023
408.7	412.7	EP. ALVEAR/C. MUELLES PTO. ROSARIO	408.8	116	-9.20	3.60	12.80		22/09/2023
412.7	418.5	C.MUELLES PUERTO ROSARIO	416.1	200	-9.80	3.63	13.43		26/09/2023
418.5	428.8	EP. C.DE LOS MUELLES / BORGHI	428.5	116	-9.40	3.72	13.12		21/09/2023
428.8	438.9	BORGHI	433.2	110	-9.60	3.75	13.35	M.D. reducida 6m en km 433,2	20/09/2023
438.9	449.8	EP. BORGHI/BELLA VISTA	447.8	116	-9.90	3.85	13.75		19/09/2023
449.8	452.1	BELLA VISTA	450.2	106	-10.10	3.86	13.96	M.D. reducida 10m en km 450,2	18/09/2023
452.1	460.0	EP. BELLA VISTA / AB. CORRENTOSO	452.3	116	-9.40	3.87	13.27	M.I. reducida 12m en Km 456,6	18/09/2023
460.0	472.3	EP. BELLA VISTA / AB. CORRENTOSO	470.4	116	-7.10	3.96	11.06		30/08/2023
472.3	475.3	ABAJO CORRENTOSO	473.6	116	-5.90	3.98	9.88		28/08/2023
475.3	490.5	EP. AB. CORRENTOSO / PARANACITO	475.3	116	-6.00	3.98	9.98		28y29/08/2023
490.5	494.5	PARANACITO	493.9	116	-5.90	4.08	9.98		25/08/2023
494.5	503.0	EP. PARANACITO / TACUANI	498.8	116	-5.70	4.10	9.80		25,28y29/08/2023
503.0	521.6	TACUANI	507.4	116	-5.80	4.14	9.94		16,17y18/08/2023
521.6	531.6	ABAJO DIAMANTE	529.5	116	-5.80	4.25	10.05	 (B)	16,23y30/8/2023
531.6	542.2	LOS CHIVOS	532.2	116	-5.90	4.27	10.17		15/08/2023
542.2	553.2	RAIGONES	547.9	116	-6.10	4.21	10.31		14/08/2023
553.2	564.4	EP. RAIGONES/PARACAO	561.2	116	-6.80	4.16	10.96	Ajuste de Traza	10/08/2023
564.4	568.8	PARACAO	565.3	116	-6.70	4.15	10.85	Ajuste de Traza	09/08/2023
568.8	571.8	EP. PARACAO / ANIMAS	571.7	116	-8.60	4.12	12.72		09/08/2023
571.8	574.5	ANIMAS	573.9	116	-5.70	4.11	9.81		08/08/2023
574.5	578.7	EP. ANIMAS / TRAGADERO	574.6	116	-6.20	4.11	10.31	M.I. reducida 5m entre km 578,3 y 578,7	08/08/2023
578.7	584.0	TRAGADERO	582.5	116	-5.80	4.08	9.88		02y09/09/2023

-  (A) DRAGA A. NUÑEZ CABEÇA DE VACA DESMOVILIZADA
 (B) DRAGA A DE ABUQUERQUE OPERANDO
 (C) DRAGA CAP. NUÑEZ OPERANDO EN CSM*
 (D) DRAGA ORTELIOUS DESMOVILIZADA
 (E) DRAGA GIOVANNI VENTURI A LA ORDEN
 (F) DRAGA PANCHO A LA ORDEN
 (G) DRAGA TACCOLA DESMOVILIZADA
 (H) DRAGA NIÑA EN MANTENIMIENTO
 (I) DRAGA PINTA OPERANDO EN CSM*

* CSM - Canal San Martín - Km 448 a Km 455 aprox.