





| | |
|--------------------|------|
| PARANÁ | 3,50 |
| DIAMANTE | 3,81 |
| SAN MARTÍN | 3,50 |
| ROSARIO | 3,33 |
| VILLA CONSTITUCIÓN | 3,15 |
| SAN NICOLAS | 2,63 |
| RAMALLO | 2,40 |
| SAN PEDRO | 1,90 |




SUBSECRETARÍA DE PUERTOS, VÍAS NAVEGABLES Y MARINA MERCANTE
DIRECCIÓN NACIONAL DE CONTROL DE PUERTOS Y VÍAS NAVEGABLES




RÍO DE LA PLATA - RÍO PARANÁ




ruta de ULTRAMAR




PROFUNDIDADES MÍNIMAS DÍA: 06 de Noviembre de 2023

| KM DESDE | KM HASTA | DENOMINACIÓN (Afectado a Régimen de Mareas) | KM CRÍTICO APROX. | ANCHO CANAL (m) | PROF. AL CERO (m) | OBSERVACIONES | FECHA ÚLTIMO RELEVAMIENTO |
|---------------------------------|----------|--|-------------------|-----------------|-------------------|---|---------------------------|
| RÍO DE LA PLATA | | | | | | | |
| 239,1 | 121,0 | CANAL PUNTA INDIO | 171,8 | 100 | -10,40 | | 1y2/10/2023 |
| 121,0 | 81,0 | CANAL INTERMEDIO | 98,8 | 106 | -10,40 | | 27y28/09/2023 |
| 81,0 | 57,0 | PASO BANCO CHICO | 77,3 | 100 | -10,70 | | 28/09/2023 |
| 57,0 | 37,0 | RADA EXTERIOR | 45,7 | 100 | -11,10 | | 24/09/2023 |
| 37,0 | 12,0 | CANAL BROWN | 12,2 | 177 | -10,50 | | 21/09/2023 |
| 12,0 | 42,0 | CANAL ING. EMILIO MITRE | 13,6 | 100 | -10,60 | | 18y21/09/2023 |
| 42,0 | 46,3 | CANAL ING. EMILIO MITRE | 44,6 | 100 | -12,80 | | 18/09/2023 |
| 46,3 | 49,8 | CANAL ING. EMILIO MITRE | 47,6 | 106 | -10,80 | | 18/09/2023 |
| RÍO PARANÁ DE LAS PALMAS | | | | | | | |
| 49,8 | 58,4 | ISLA LUCHA | 50,1 | 140 | -10,90 | | 25/08/2023 |
| 58,4 | 84,8 | EV. ISLA LUCHA / TORDILLO | 61,2 | 124 | -11,40 | | 24y25/08/2023 |
| 84,8 | 86,9 | VUELTA DEL TORDILLO | 86,1 | 165 | -11,50 | | 24/08/2023 |
| 86,9 | 88,6 | EV. TORDILLO / HINOJO | 88,5 | 220 | -11,10 | | 24/08/2023 |
| 88,6 | 90,4 | VUELTA DEL HINOJO | 88,8 | 222 | -13,30 | | 22/08/2023 |
| 90,4 | 92,2 | EV. HINOJO / CAMPANA | 92,2 | 165 | -12,20 | | 22/08/2023 |
| 92,2 | 99,0 | VUELTA CAMPANA | 94,4 | 165 | -11,70 | | 22/08/2023 |
| 99,0 | 99,7 | EV. CAMPANA / VUELTA DEL ESTE | 99,2 | 178 | -11,50 | | 22/08/2023 |
| 99,7 | 103,5 | VUELTA DEL ESTE | 100,1 | 245 | -11,10 | M.D. reducida 14 m | 22,24y26/08/2023 |
| 103,5 | 112,4 | EV. DEL ESTE / LOS BARBONES | 107,0 | 122 | -11,20 | | 21/08/2023 |
| 112,4 | 121,3 | VUELTA DE LOS BARBONES | 114,8 | 160 | -11,40 | M.D. reducida 5m en Km 114,8 | 21/08/2023 |
| 121,3 | 125,0 | EV. BARBONES / SAN ANTONIO | 124,8 | 202 | -12,00 | | 04/11/2023 |
| 125,0 | 128,0 | VUELTA SAN ANTONIO | 126,1 | 235 | -11,60 | | 04/11/2023 |
| 128,0 | 128,9 | EV. SAN ANTONIO / AB.LAS LIMAS | 128,9 | 165 | -13,70 | | 04/11/2023 |
| 128,9 | 132,0 | VUELTA ABAJO LAS LIMAS | 131,8 | 192 | -11,70 |  (F) | 17y23/08/2023 |
| 132,0 | 133,7 | VUELTA LAS LIMAS | 132,8 | 214 | -11,50 |  (F) | 17/08/2023 |
| 133,7 | 134,5 | EV. LAS LIMAS / DEL PELADO | 134,5 | 201 | -13,60 | | 04/11/2023 |
| 134,5 | 137,1 | VUELTA DEL PELADO | 136,0 | 222 | -11,80 | | 17/08/2023 |
| 137,1 | 139,3 | EV. DEL PELADO / LOS PATOS | 138,5 | 156 | -11,70 | | 04/11/2023 |
| 139,3 | 146,5 | VUELTA LOS PATOS | 142,0 | 186 | -11,50 |  (E) M.D. reducida 5m entre Km 142,5 a 143,0 | 11,16y17/8/2023 |
| 146,5 | 157,0 | CANCHA LARGA | 155,6 | 174 | -11,40 |  (E) | 03/11/2023 |
| 157,0 | 159,3 | ZANJA MERCADAL | 157,5 | 193 | -11,60 | | 2y3/11/2023 |
| 159,3 | 173,7 | ANGOSTURA DE LA ISLETA | 161,4 | 149 | -11,70 | | 01y2/11/2023 |
| 173,7 | 175,3 | ANGOSTURA DE LA BASE | 174,3 | 172 | -11,60 | | 01/11/2023 |
| 175,3 | 180,4 | BIFURCACION | 178,7 | 133 | -11,20 | | 30y31/10/2023 |
| RÍO PARANÁ | | | | | | | |
| 234,1 | 276,0 | EP. BIFURCACION/AB.LOS RATONES | 258,7 | 116 | -10,60 | | 11,12y31/10/2023 |

| KM DESDE | KM HASTA | DENOMINACIÓN | KM CRÍTICO APROX. | ANCHO CANAL (m) | PROF. AL CERO (m) | ALT. HIDROM. (m) | PROF. EFECTIVA (m) | OBSERVACIONES | FECHA ÚLTIMO RELEVAMIENTO |
|----------|----------|--|-------------------|-----------------|-------------------|------------------|--------------------|---|---------------------------|
| 276,0 | 281,3 | EP. BIFURCACION / AB.LOS RATONES | 276,6 | 116 | -10,60 | 1,91 | 12,51 | | 10/10/2023 |
| 281,3 | 290,3 | ABAJOS RATONES B.D. | 282,6 | 166 | -11,10 | 1,97 | 13,07 | M. I. reducida 2m en el Km. 283,2 | 10/10/2023 |
| 290,3 | 292,5 | EP. AB.LOS RATONES / LOS RATONES | 290,8 | 116 | -10,80 | 2,05 | 12,85 | | 10/10/2023 |
| 292,5 | 296,4 | LOS RATONES | 294,8 | 110 | -10,70 | 2,09 | 12,79 | M. I. reducida 10m en el Km. 294,8 | 10/10/2023 |
| 296,4 | 308,5 | EP. LOS RATONES / ARRIBA OBLIGADO | 308,4 | 116 | -10,20 | 2,23 | 12,43 | | 09/10/2023 |
| 308,5 | 313,0 | ARRIBA OBLIGADO | 311,8 | 116 | -10,40 | 2,27 | 12,67 | M.I. reducida 2m en Km 308,6 | 09/10/2023 |
| 313,0 | 314,9 | EP. ARRIBA OBLIGADO/LAS HERMANAS B.D | 313,0 | 116 | -15,50 | 2,28 | 17,78 | | 29/06/2023 |
| 314,9 | 325,8 | LAS HERMANAS B.D. | 325,3 | 116 | -10,20 | 2,33 | 12,53 |  (C) | 06/10/2023 |
| 325,8 | 330,2 | EP. LAS HERMANAS B.D/ CORT. ISLA NUEVA | 326,0 | 116 | -12,30 | 2,34 | 14,64 | | 28/06/2023 |
| 330,2 | 344,0 | CORTADA ISLA NUEVA | 337,9 | 116 | -10,60 | 2,48 | 13,08 | | 05/10/2023 |
| 344,0 | 351,3 | EP.CORTADA ISLA NUEVA / YAGUARON | 349,5 | 116 | -10,10 | 2,65 | 12,75 | | 04/10/2023 |
| 351,3 | 358,8 | YAGUARON | 352,3 | 116 | -9,40 | 2,74 | 12,14 | | 04/10/2023 |
| 358,8 | 380,9 | EP. YAGUARON / PARAGUAYO | 374,3 | 116 | -9,80 | 3,17 | 12,97 | | 29/09/2023 |
| 380,9 | 392,2 | PARAGUAYO | 392,1 | 116 | -9,30 | 3,24 | 12,54 | | 29/09y03/10/2023 |
| 392,2 | 398,4 | EP. PARAGUAYO / AB. ALVEAR | 397,4 | 116 | -9,70 | 3,26 | 12,96 | | 28/09/2023 |
| 398,4 | 400,4 | ABAJOS ALVEAR | 399,6 | 116 | -10,10 | 3,27 | 13,37 | | 28/09/2023 |
| 400,4 | 403,4 | EP. AB. ALVEAR/ALVEAR | 400,9 | 106 | -9,40 | 3,27 | 12,67 | M.I. reducida 10m | 27/09/2023 |
| 403,4 | 408,7 | ALVEAR | 405,5 | 116 | -10,20 | 3,29 | 13,49 | | 24/10/2023 |
| 408,7 | 412,7 | EP. ALVEAR/C. MUELLES PTO. ROSARIO | 408,8 | 116 | -9,20 | 3,30 | 12,50 | | 22/09/2023 |
| 412,7 | 418,5 | C.MUELLES PUERTO ROSARIO | 416,1 | 200 | -9,80 | 3,33 | 13,13 | | 26/09/2023 |
| 418,5 | 428,8 | EP. C.DE LOS MUELLES / BORGHI | 428,5 | 116 | -9,40 | 3,40 | 12,80 | | 21/09/2023 |
| 428,8 | 438,9 | BORGHI | 433,2 | 110 | -9,60 | 3,42 | 13,02 | M.D. reducida 6m en km 433,2 | 20/09/2023 |
| 438,9 | 449,8 | EP. BORGHI/BELLA VISTA | 447,8 | 116 | -9,90 | 3,50 | 13,40 | | 19/09/2023 |
| 449,8 | 452,1 | BELLA VISTA | 450,2 | 106 | -10,10 | 3,51 | 13,61 | M.D. reducida 10m en km 450,2 | 18/09/2023 |
| 452,1 | 460,0 | EP. BELLA VISTA / AB. CORRENTOSO | 452,3 | 116 | -9,40 | 3,52 | 12,92 | M.I. reducida 12m en Km 456,6 | 18/09/2023 |
| 460,0 | 472,3 | EP. BELLA VISTA / AB. CORRENTOSO | 470,4 | 116 | -7,10 | 3,58 | 10,68 | | 30/08/2023 |
| 472,3 | 475,3 | ABAJOS CORRENTOSO | 473,6 | 116 | -5,90 | 3,59 | 9,49 | | 28/08/2023 |
| 475,3 | 490,5 | EP. AB. CORRENTOSO / PARANACITO | 475,3 | 116 | -6,00 | 3,60 | 9,60 | | 28y29/08/2023 |
| 490,5 | 494,5 | PARANACITO | 493,9 | 116 | -5,90 | 3,67 | 9,57 | | 25/08/2023 |
| 494,5 | 503,0 | EP. PARANACITO / TACUANI | 498,8 | 116 | -5,70 | 3,69 | 9,39 | | 25,28y29/08/2023 |
| 503,0 | 521,6 | TACUANI | 507,4 | 116 | -5,80 | 3,72 | 9,52 |  (I) | 16,17y18/08/2023 |
| 521,6 | 531,6 | ABAJOS DIAMANTE | 529,5 | 116 | -5,80 | 3,80 | 9,60 | | 16,23y30/8/2023 |
| 531,6 | 542,2 | LOS CHIVOS | 532,2 | 116 | -5,90 | 3,81 | 9,71 | | 15/08/2023 |
| 542,2 | 553,2 | RAIGONES | 547,9 | 116 | -6,10 | 3,74 | 9,84 | | 14/08/2023 |
| 553,2 | 564,4 | EP. RAIGONES/PARACAO | 561,2 | 116 | -6,80 | 3,68 | 10,48 | | 10/08/2023 |
| 564,4 | 568,8 | PARACAO | 567,8 | 116 | -5,40 | 3,65 | 9,05 | | 09/08/2023 |
| 568,8 | 571,8 | EP. PARACAO / ANIMAS | 571,7 | 116 | -8,60 | 3,63 | 12,23 | | 09/08/2023 |
| 571,8 | 574,5 | ANIMAS | 573,9 | 116 | -5,70 | 3,62 | 9,32 | | 08/08/2023 |
| 574,5 | 578,7 | EP. ANIMAS / TRAGADERO | 574,6 | 116 | -6,20 | 3,62 | 9,82 | M.I. reducida 5m entre km 578,3 y 578,7 | 08/08/2023 |
| 578,7 | 584,0 | TRAGADERO | 582,5 | 116 | -5,80 | 3,58 | 9,38 |  (B) | 02y09/09/2023 |

 (A) DRAGA A. NUÑEZ CABEÇA DE VACA DESMOVILIZADA
 (D) DRAGA ORTELIOUS DESMOVILIZADA
 (G) DRAGA TACCOLA DESMOVILIZADA

 (B) DRAGA A.DE ABUQUERQUE OPERANDO
 (E) DRAGA GIOVANNI VENTURI OPERANDO
 (H) DRAGA NIÑA EN MANTENIMIENTO

 (C) DRAGA CAP.NUÑEZ OPERANDO
 (F) DRAGA PANCHO OPERANDO
 (I) DRAGA PINTA OPERANDO