














| | |
|--------------------|------|
| PARANÁ | 2,14 |
| DIAMANTE | 2,37 |
| SAN MARTÍN | 1,93 |
| ROSARIO | 1,78 |
| VILLA CONSTITUCIÓN | 1,71 |
| SAN NICOLAS | 1,29 |
| RAMALLO | 0,80 |
| SAN PEDRO | 0,84 |

SUBSECRETARÍA DE PUERTOS, VÍAS NAVEGABLES Y MARINA MERCANTE
DIRECCIÓN NACIONAL DE CONTROL DE PUERTOS Y VÍAS NAVEGABLES
RÍO DE LA PLATA - RÍO PARANÁ
RUTA DE ULTRAMAR

PROFUNDIDADES MÍNIMAS DÍA: 23 de Julio de 2023

| KM DESDE | KM HASTA | DENOMINACIÓN (Afectado a Régimen de Mareas) | KM CRÍTICO APROX. | ANCHO CANAL (m) | PROF. AL CERO (m) | OBSERVACIONES | FECHA ÚLTIMO RELEVAMIENTO |
|----------|----------|------------------------------------------------|-------------------|-----------------|-------------------|-------------------------------------------------------------------------------------------|---------------------------|
| 239,1 | 121,0 | RÍO DE LA PLATA | 134,0 | 100 | -10,40 | | 16,17/11y04/12/2022 |
| 121,0 | 81,0 | CANAL PUNTA INDIO | 82,1 | 100 | -10,40 | | 17,18 y 23/06/2023 |
| 81,0 | 57,0 | CANAL INTERMEDIO | 77,3 | 100 | -10,70 | | 13/06/2023 |
| 57,0 | 37,0 | PASO BANCO CHICO | 45,7 | 100 | -11,20 | | 12/06/2023 |
| 37,0 | 12,0 | RADA EXTERIOR | 17,4 | 160 | -10,60 | | 01y05/06/2023 |
| 12,0 | 42,0 | CANAL BROWN | 23,3 | 100 | -10,50 | | 27-02y02y03/03/2023 |
| 42,0 | 46,3 | CANAL ING. EMILIO MITRE | 42,0 | 100 | -12,60 | | 31/05/2023 |
| 46,3 | 49,8 | CANAL ING. EMILIO MITRE | 48,2 | 100 | -10,80 | | 31/05/2023 |
| | | RÍO PARANÁ DE LAS PALMAS | | | | | |
| 49,8 | 58,4 | ISLA LUCHA | 55,0 | 140 | -11,10 | | 20/04/2023 |
| 58,4 | 84,8 | EV. ISLA LUCHA / TORDILLO | 60,5 | 128 | -11,10 | | 19/04/2023 |
| 84,8 | 86,9 | VUELTA DEL TORDILLO | 86,1 | 164 | -11,40 | Evitar Veril Verde altura km. 86.1 | 18/04/2023 |
| 86,9 | 88,6 | EV. TORDILLO / HINOJO | 88,0 | 166 | -11,80 | | 18/04/2023 |
| 88,6 | 90,4 | VUELTA DEL HINOJO | 89,6 | 222 | -13,50 | | 18/04/2023 |
| 90,4 | 92,2 | EV. HINOJO / CAMPANA | 92,0 | 170 | -12,80 | | 18/04/2023 |
| 92,2 | 99,0 | VUELTA CAMPANA | 94,5 | 165 | -12,20 | | 18/04/2023 |
| 99,0 | 99,7 | EV. CAMPANA / VUELTA DEL ESTE | 99,4 | 215 | -11,60 | | 14/04/2023 |
| 99,7 | 103,5 | VUELTA DEL ESTE | 100,0 | 256 | -11,20 | | 14/04/2023 |
| 103,5 | 112,4 | EV. DEL ESTE / LOS BARBONES | 107,5 | 122 | -11,60 | | 14/04/2023 |
| 112,4 | 121,3 | VUELTA DE LOS BARBONES | 120,2 | 203 | -11,60 | | 13/04/2023 |
| 121,3 | 125,0 | EV. BARBONES / SAN ANTONIO | 121,5 | 180 | -11,90 | | 12/04/2023 |
| 125,0 | 128,0 | VUELTA SAN ANTONIO | 126,5 | 240 | -11,40 | | 12/04/2023 |
| 128,0 | 128,9 | EV. SAN ANTONIO / AB.LAS LIMAS | 128,9 | 166 | -14,10 | | 12/04/2023 |
| 128,9 | 132,0 | VUELTA ABAJO LAS LIMAS | 129,9 | 165 | -11,30 | | 10/04/2023 |
| 132,0 | 133,7 | VUELTA LAS LIMAS | 132,8 | 214 | -12,40 | | 10/04/2023 |
| 133,7 | 134,5 | EV. LAS LIMAS / DEL PELADO | 133,9 | 200 | -13,70 | | 10/04/2023 |
| 134,5 | 137,1 | VUELTA DEL PELADO | 136,0 | 222 | -11,80 | | 10/04/2023 |
| 137,1 | 139,3 | EV. DEL PELADO / LOS PATOS | 138,5 | 155 | -11,40 | | 10/04/2023 |
| 139,3 | 146,5 | VUELTA LOS PATOS | 141,9 | 186 | -11,60 | | 10y13/04/04/2023 |
| 146,5 | 157,0 | CANCHA LARGA | 155,6 | 174 | -11,50 | | 07y12/04/2023 |
| 157,0 | 159,3 | ZANJA MERCADAL | 159,6 | 193 | -11,30 | | 07/04/2023 |
| 159,3 | 173,7 | ANGOSTURA DE LA ISLETA | 168,7 | 151 | -11,20 | Datos suministrados por AGP | 06y11/04y23/05/2023 |
| 173,7 | 175,3 | ANGOSTURA DE LA BASE | 174,3 | 172 | -11,20 | | 05y11/04/2023 |
| 175,3 | 180,4 | BIFURCACION | 176,6 | 155 | -11,10 |  (E). | 05y11/04/2023 |
| | | RÍO PARANÁ | | | | | |
| 234,1 | 276,0 | EP. BIFURCACION/AB.LOS RATONES | 258,8 | 100 | -11,00 | Navegar a 10m V.Verde entre km 258.0 a 259,5 | 03,04y05/04/2023 |

| KM DESDE | KM HASTA | DENOMINACIÓN | KM CRÍTICO APROX. | ANCHO CANAL (m) | PROF. AL CERO (m) | ALT. HIDROM. (m) | PROF. EFECTIVA (m) | OBSERVACIONES | FECHA ÚLTIMO RELEVAMIENTO |
|----------|----------|----------------------------------------|-------------------|-----------------|-------------------|------------------|--------------------|-------------------------------------------------------------------------------------------|---------------------------|
| 276,0 | 281,3 | EP. BIFURCACION / AB.LOS RATONES | 276,7 | 116 | -10,80 | 0,84 | 11,64 | | 08/03/2023 |
| 281,3 | 290,3 | ABAJO LOS RATONES B.D. | 285,1 | 116 | -11,00 | 0,83 | 11,83 | | 06/07/2023 |
| 290,3 | 292,5 | EP. AB.LOS RATONES / LOS RATONES | 290,8 | 116 | -10,30 | 0,83 | 11,13 | | 05/07/2023 |
| 292,5 | 296,4 | LOS RATONES | 295,3 | 116 | -10,90 | 0,82 | 11,72 | | 04/07/2023 |
| 296,4 | 308,5 | EP. LOS RATONES / ARRIBA OBLIGADO | 308,5 | 116 | -10,30 | 0,81 | 11,11 | | 4y5/07/2023 |
| 308,5 | 313,0 | ARRIBA OBLIGADO | 308,5 | 116 | -10,50 | 0,81 | 11,31 | Datos provistos por AGP | 03/07/2023 |
| 313,0 | 314,9 | EP. ARRIBA OBLIGADO/LAS HERMANAS B.D | 313,0 | 116 | -15,50 | 0,81 | 16,31 | | 29/06/2023 |
| 314,9 | 325,8 | LAS HERMANAS B.D. | 316,4 | 160 | -10,60 | 0,81 | 11,41 | V.Verde reducido 6m entre Km. 316,0 a 316,6 | 29/06/2023 |
| 325,8 | 330,2 | EP. LAS HERMANAS B.D/ CORT. ISLA NUEVA | 326,0 | 116 | -12,30 | 0,80 | 13,10 | | 28/06/2023 |
| 330,2 | 344,0 | CORTADA ISLA NUEVA | 338,1 | 116 | -10,50 | 0,97 | 11,47 |  (C) | 28/06/2023 |
| 344,0 | 351,3 | EP.CORTADA ISLA NUEVA / YAGUARON | 349,6 | 116 | -10,10 | 1,34 | 11,44 | | 23/06/2023 |
| 351,3 | 358,8 | YAGUARON | 357,8 | 116 | -10,10 | 1,50 | 11,60 | | 26/06/2023 |
| 358,8 | 380,9 | EP. YAGUARON / PARAGUAYO | 374,5 | 116 | -10,10 | 1,72 | 11,82 | | 22/06/2023 |
| 380,9 | 392,2 | PARAGUAYO | 389,7 | 116 | -9,60 | 1,74 | 11,34 | | 22/06/2023 |
| 392,2 | 398,4 | EP. PARAGUAYO / AB. ALVEAR | 396,5 | 116 | -9,80 | 1,75 | 11,55 | | 16/06/2023 |
| 398,4 | 400,4 | ABAJO ALVEAR | 398,8 | 106 | -9,90 | 1,75 | 11,65 | Veril Verde reducido 10m | 18y19/06/2023 |
| 400,4 | 403,4 | EP. AB. ALVEAR/ALVEAR | 401,8 | 116 | -9,80 | 1,76 | 11,56 | | 16/06/2023 |
| 403,4 | 408,7 | ALVEAR | 404,2 | 116 | -10,10 | 1,76 | 11,86 | Datos provistos por AGP | 01y04/07/2023 |
| 408,7 | 412,7 | EP. ALVEAR/C. MUELLES PTO. ROSARIO | 408,7 | 116 | -10,00 | 1,77 | 11,77 | | 16y19/06/2023 |
| 412,7 | 418,5 | C.MUELLES PUERTO ROSARIO | 413,7 | 200 | -9,90 | 1,78 | 11,68 | Datos provistos por AGP | 17/07/2023 |
| 418,5 | 428,8 | EP. C.DE LOS MUELLES / BORGHI | 428,6 | 116 | -9,80 | 1,84 | 11,64 | M.D. reducida 15m entre km 428,5 y 428,6 | 15/06/2023 |
| 428,8 | 438,9 | BORGHI | 436,0 | 116 | -9,50 | 1,87 | 11,37 | | 13y14/06/2023 |
| 438,9 | 449,8 | EP. BORGHI/BELLA VISTA | 449,8 | 116 | -9,80 | 1,94 | 11,74 | | 12y13/06/2023 |
| 449,8 | 452,1 | BELLA VISTA | 451,7 | 116 | -10,30 | 1,95 | 12,25 | M.D. reducida 2m en km 450,0 | 12/06/2023 |
| 452,1 | 460,0 | EP. BELLA VISTA / AB. CORRENTOSO | 455,0 | 116 | -9,50 | 1,97 | 11,47 | | 12/06/2023 |
| 460,0 | 472,3 | EP. BELLA VISTA / AB. CORRENTOSO | 464,4 | 116 | -8,00 | 2,01 | 10,01 | | 04y05/04/2023 |
| 472,3 | 475,3 | ABAJO CORRENTOSO | 474,6 | 116 | -5,80 | 2,07 | 7,87 | | 13/04/2023 |
| 475,3 | 490,5 | EP. AB. CORRENTOSO / PARANACITO | 475,4 | 116 | -6,60 | 2,07 | 8,67 | | 30/03/2023 |
| 490,5 | 494,5 | PARANACITO | 493,9 | 116 | -5,40 | 2,17 | 7,57 | | 30/03/2023 |
| 494,5 | 503,0 | EP. PARANACITO / TACUANI | 498,5 | 116 | -4,90 | 2,19 | 7,09 | | 04/04/2023 |
| 503,0 | 521,6 | TACUANI | 505,3 | 116 | -4,70 | 2,23 | 6,93 |  (B) | 29/03 y 03/04/2023 |
| 521,6 | 531,6 | ABAJO DIAMANTE | 529,3 | 116 | -5,90 | 2,35 | 8,25 | Datos reducidos provistos por AGP | 22/04/2023 |
| 531,6 | 542,2 | LOS CHIVOS | 540,2 | 116 | -6,20 | 2,35 | 8,55 | | 27/03/2023 |
| 542,2 | 553,2 | RAIGONES | 552,5 | 116 | -5,00 | 2,30 | 7,30 | | 24/03/2023 |
| 553,2 | 564,4 | EP. RAIGONES/PARACAO | 561,3 | 116 | -7,00 | 2,27 | 9,27 | | 22/03/2023 |
| 564,4 | 568,8 | PARACAO | 567,6 | 116 | -4,70 | 2,25 | 6,95 | | 22/03/2023 |
| 568,8 | 571,8 | EP. PARACAO / ANIMAS | 571,1 | 116 | -9,80 | 2,24 | 12,04 | | 21/03/2023 |
| 571,8 | 574,5 | ANIMAS | 573,9 | 116 | -5,60 | 2,23 | 7,83 | | 21/03/2023 |
| 574,5 | 578,7 | EP. ANIMAS / TRAGADERO | 574,8 | 116 | -6,30 | 2,23 | 8,53 | | 21/03/2023 |
| 578,7 | 584,0 | TRAGADERO | 580,1 | 116 | -4,80 | 2,21 | 7,01 |  (H) | 20/03/2023 |

-  (A) DRAGA A. NUÑEZ CABEÇA DE VACA DESMOVILIZADA
-  (B) DRAGA A.DE ABUQUERQUE OPERANDO
-  (C) DRAGA CAP.NUÑEZ OPERANDO
-  (D) DRAGA ORTELIIUS OPERANDO EN PGD
-  (E) DRAGA GIOVANNI VENTURI OPERANDO
-  (F) DRAGA PANCHO A LA ORDEN
-  (G) DRAGA TACCOLA OPERANDO EN TIN
-  (H) DRAGA NIÑA OPERANDO
-  (I) DRAGA PINTA OPERANDO EN ASN

• Brazos secundarios: Paraguayo Bzo. Derecho (PGD), Tonelero Isla-Nueva (TIN), Abajo San Nicolas (ASN)