














PARANÁ	2.10
DIAMANTE	2.26
SAN MARTÍN	1.87
ROSARIO	1.76
VILLA CONSTITUCIÓN	1.68
SAN NICOLAS	1.23
RAMALLO	0.85
SAN PEDRO	0.62

**SUBSECRETARÍA DE PUERTOS, VÍAS NAVEGABLES Y MARINA MERCANTE**  
**DIRECCIÓN NACIONAL DE CONTROL DE PUERTOS Y VÍAS NAVEGABLES**  
**RÍO DE LA PLATA - RÍO PARANÁ**  
**ROUTE DE ULTRAMAR**

PROFUNDIDADES MÍNIMAS DÍA: 22 de Julio de 2023

KM DESDE	KM HASTA	DENOMINACIÓN (Afectado a Régimen de Mareas)	KM CRÍTICO APROX.	ANCHO CANAL (m)	PROF. AL CERO (m)	OBSERVACIONES	FECHA ÚLTIMO RELEVAMIENTO
<b>RIO DE LA PLATA</b>							
239.1	121.0	CANAL PUNTA INDIO	134.0	100	-10.40		16,17/11y04/12/2022
121.0	81.0	CANAL INTERMEDIO	82.1	100	-10.40		17,18 y 23/06/2023
81.0	57.0	PASO BANCO CHICO	77.3	100	-10.70		13/06/2023
57.0	37.0	RADA EXTERIOR	45.7	100	-11.20		12/06/2023
37.0	12.0	CANAL BROWN	17.4	160	-10.60		01y05/06/2023
12.0	42.0	CANAL ING. EMILIO MITRE	23.3	100	-10.50		27-02y02y03/03/2023
42.0	46.3	CANAL ING. EMILIO MITRE	42.0	100	-12.60		31/05/2023
46.3	49.8	CANAL ING. EMILIO MITRE	48.2	100	-10.80		31/05/2023
<b>RIO PARANÁ DE LAS PALMAS</b>							
49.8	58.4	ISLA LUCHA	55.0	140	-11.10		20/04/2023
58.4	84.8	EV. ISLA LUCHA / TORDILLO	60.5	128	-11.10		19/04/2023
84.8	86.9	VUELTA DEL TORDILLO	86.1	164	-11.40	Evitar Veril Verde altura km. 86.1	18/04/2023
86.9	88.6	EV. TORDILLO / HINOJO	88.0	166	-11.80		18/04/2023
88.6	90.4	VUELTA DEL HINOJO	89.6	222	-13.50		18/04/2023
90.4	92.2	EV. HINOJO / CAMPANA	92.0	170	-12.80		18/04/2023
92.2	99.0	VUELTA CAMPANA	94.5	165	-12.20		18/04/2023
99.0	99.7	EV. CAMPANA / VUELTA DEL ESTE	99.4	215	-11.60		14/04/2023
99.7	103.5	VUELTA DEL ESTE	100.0	256	-11.20		14/04/2023
103.5	112.4	EV. DEL ESTE / LOS BARBONES	107.5	122	-11.60		14/04/2023
112.4	121.3	VUELTA DE LOS BARBONES	120.2	203	-11.60		13/04/2023
121.3	125.0	EV. BARBONES / SAN ANTONIO	121.5	180	-11.90		12/04/2023
125.0	128.0	VUELTA SAN ANTONIO	126.5	240	-11.40		12/04/2023
128.0	128.9	EV. SAN ANTONIO / AB.LAS LIMAS	128.9	166	-14.10		12/04/2023
128.9	132.0	VUELTA ABAJO LAS LIMAS	129.9	165	-11.30		10/04/2023
132.0	133.7	VUELTA LAS LIMAS	132.8	214	-12.40		10/04/2023
133.7	134.5	EV. LAS LIMAS / DEL PELADO	133.9	200	-13.70		10/04/2023
134.5	137.1	VUELTA DEL PELADO	136.0	222	-11.80		10/04/2023
137.1	139.3	EV. DEL PELADO / LOS PATOS	138.5	155	-11.40		10/04/2023
139.3	146.5	VUELTA LOS PATOS	141.9	186	-11.60		10y13/04/04/2023
146.5	157.0	CANCHA LARGA	155.6	174	-11.50		07y12/04/2023
157.0	159.3	ZANJA MERCADAL	159.6	193	-11.30		07/04/2023
159.3	173.7	ANGOSTURA DE LA ISLETA	168.7	151	-11.20	 (E) Datos suministrados por AGP	06y11/04y23/05/2023
173.7	175.3	ANGOSTURA DE LA BASE	174.3	172	-11.20		05y11/04/2023
175.3	180.4	BIFURCACION	176.6	155	-11.10		05y11/04/2023
<b>RIO PARANÁ</b>							
234.1	276.0	EP. BIFURCACION/AB.LOS RATONES	258.8	100	-11.00	Navegar a 10m V.Verde entre km 258,0 a 259,5	03,04y05/04/2023

KM DESDE	KM HASTA	DENOMINACIÓN	KM CRÍTICO APROX.	ANCHO CANAL (m)	PROF. AL CERO (m)	ALT. HIDROM. (m)	PROF. EFECTIVA (m)	OBSERVACIONES	FECHA ÚLTIMO RELEVAMIENTO
276.0	281.3	EP. BIFURCACION / AB.LOS RATONES	276.7	116	-10.80	0.62	11.42		08/03/2023
281.3	290.3	ABAJO LOS RATONES B.D.	285.1	116	-11.00	0.66	11.66		06/07/2023
290.3	292.5	EP. AB.LOS RATONES / LOS RATONES	290.8	116	-10.30	0.69	10.99		05/07/2023
292.5	296.4	LOS RATONES	295.3	116	-10.90	0.71	11.61		04/07/2023
296.4	308.5	EP. LOS RATONES / ARRIBA OBLIGADO	308.5	116	-10.30	0.77	11.07		4y5/07/2023
308.5	313.0	ARRIBA OBLIGADO	308.5	116	-10.50	0.77	11.27	Datos provistos por AGP	03/07/2023
313.0	314.9	EP. ARRIBA OBLIGADO/LAS HERMANAS B.D	313.0	116	-15.50	0.79	16.29		29/06/2023
314.9	325.8	LAS HERMANAS B.D.	316.4	160	-10.60	0.78	11.38	V.Verde reducido 6m entre Km. 316,0 a 316,6	29/06/2023
325.8	330.2	EP. LAS HERMANAS B.D/ CORT. ISLA NUEVA	326.0	116	-12.30	0.82	13.12		28/06/2023
330.2	344.0	CORTADA ISLA NUEVA	338.1	116	-10.50	0.98	11.48	 (C)	28/06/2023
344.0	351.3	EP.CORTADA ISLA NUEVA / YAGUARON	349.6	116	-10.10	1.27	11.37		23/06/2023
351.3	358.8	YAGUARON	357.8	116	-10.10	1.45	11.55		26/06/2023
358.8	380.9	EP. YAGUARON / PARAGUAYO	374.5	116	-10.10	1.69	11.79		22/06/2023
380.9	392.2	PARAGUAYO	389.7	116	-9.60	1.72	11.32		22/06/2023
392.2	398.4	EP. PARAGUAYO / AB. ALVEAR	396.5	116	-9.80	1.73	11.53		16/06/2023
398.4	400.4	ABAJO ALVEAR	398.8	106	-9.90	1.73	11.63	Veril Verde reducido 10m	18y19/06/2023
400.4	403.4	EP. AB. ALVEAR/ALVEAR	401.8	116	-9.80	1.74	11.54		16/06/2023
403.4	408.7	ALVEAR	404.2	116	-10.10	1.74	11.84	Datos provistos por AGP	01y04/07/2023
408.7	412.7	EP. ALVEAR/C. MUELLES PTO. ROSARIO	408.7	116	-10.00	1.75	11.75		16y19/06/2023
412.7	418.5	C.MUELLES PUERTO ROSARIO	413.7	200	-9.90	1.76	11.66	Datos provistos por AGP	17/07/2023
418.5	428.8	EP. C.DE LOS MUELLES / BORGHI	428.6	116	-9.80	1.80	11.60	M.D. reducida 15m entre km 428,5 y 428,6	15/06/2023
428.8	438.9	BORGHI	436.0	116	-9.50	1.83	11.33		13y14/06/2023
438.9	449.8	EP. BORGHI/BELLA VISTA	449.8	116	-9.80	1.88	11.68		12y13/06/2023
449.8	452.1	BELLA VISTA	451.7	116	-10.30	1.89	12.19	M.D. reducida 2m en km 450,0	12/06/2023
452.1	460.0	EP. BELLA VISTA / AB. CORRENTOSO	455.0	116	-9.50	1.90	11.40		12/06/2023
460.0	472.3	EP. BELLA VISTA / AB. CORRENTOSO	464.4	116	-8.00	1.95	9.95		04y05/04/2023
472.3	475.3	ABAJO CORRENTOSO	474.6	116	-5.80	1.99	7.79		13/04/2023
475.3	490.5	EP. AB. CORRENTOSO / PARANACITO	475.4	116	-6.60	2.00	8.60		30/03/2023
490.5	494.5	PARANACITO	493.9	116	-5.40	2.08	7.48		30/03/2023
494.5	503.0	EP. PARANACITO / TACUANI	498.5	116	-4.90	2.10	7.00		04/04/2023
503.0	521.6	TACUANI	505.3	116	-4.70	2.13	6.83	 (B)	29/03 y 03/04/2023
521.6	531.6	ABAJO DIAMANTE	529.3	116	-5.90	2.24	8.14	Datos reducidos provistos por AGP	22/04/2023
531.6	542.2	LOS CHIVOS	540.2	116	-6.20	2.24	8.44		27/03/2023
542.2	553.2	RAIGONES	552.5	116	-5.00	2.21	7.21		24/03/2023
553.2	564.4	EP. RAIGONES/PARACAO	561.3	116	-7.00	2.19	9.19		22/03/2023
564.4	568.8	PARACAO	567.6	116	-4.70	2.18	6.88		22/03/2023
568.8	571.8	EP. PARACAO / ANIMAS	571.1	116	-9.80	2.17	11.97		21/03/2023
571.8	574.5	ANIMAS	573.9	116	-5.60	2.16	7.76		21/03/2023
574.5	578.7	EP. ANIMAS / TRAGADERO	574.8	116	-6.30	2.16	8.46		21/03/2023
578.7	584.0	TRAGADERO	580.1	116	-4.80	2.15	6.95	 (H)	20/03/2023

-  (A) DRAGA A. NUNEZ CABEÇA DE VACA DESMÓVILIZADA
-  (B) DRAGA A.DE ABUQUERQUE OPERANDO
-  (C) DRAGA CAP.NUÑEZ OPERANDO
-  (D) DRAGA ORTELIIUS OPERANDO EN PGD
-  (E) DRAGA GIOVANNI VENTURI OPERANDO
-  (F) DRAGA PANCHE A LA ORDEN
-  (G) DRAGA TACCOLA OPERANDO EN TIN
-  (H) DRAGA NIÑA OPERANDO
-  (I) DRAGA PINTA OPERANDO EN ASN

• Brazos secundarios: Paraguayo Bzo. Derecho (PGD), Tonelero Isla-Nueva (TIN), Abajo San Nicolas (ASN)