




PARANÁ	2,46
DIAMANTE	3,04
SAN MARTÍN	3,07
ROSARIO	2,94
VILLA CONSTITUCIÓN	2,82
SAN NICOLAS	2,37
RAMALLO	2,05
SAN PEDRO	1,84



SUBSECRETARÍA DE PUERTOS, VÍAS NAVEGABLES Y MARINA MERCANTE
DIRECCIÓN NACIONAL DE CONTROL DE PUERTOS Y VÍAS NAVEGABLES








RÍO DE LA PLATA - RÍO PARANÁ

ruta de ULTRAMAR

PROFUNDIDADES MÍNIMAS DÍA: 29 de Mayo de 2023

KM DESDE	KM HASTA	DENOMINACIÓN (Afectado a Régimen de Mareas)	KM CRÍTICO APROX.	ANCHO CANAL (m)	PROF. AL CERO (m)	OBSERVACIONES	FECHA ÚLTIMO RELEVAMIENTO
RÍO DE LA PLATA							
239,1	121,0	CANAL PUNTA INDIÓ	134,0	100	-10,40		16,17/11y04/12/2022
121,0	81,0	CANAL INTERMEDIO	98,8	100	-10,50		03,16/03y 08/04/2023
81,0	57,0	PASO BANCO CHICO	77,2	100	-10,70		08/03/2023
57,0	37,0	RADA EXTERIOR	49,4	100	-11,10		07/03/2023
37,0	12,0	CANAL BROWN	20,3	100	-10,90	 (E)	13/03/2023
12,0	42,0	CANAL ING. EMILIO MITRE	23,3	100	-10,50		27-02y02y03/03/2023
42,0	46,3	CANAL ING. EMILIO MITRE	42,6	100	-12,80		27-02y02y03/03/2023
46,3	49,8	CANAL ING. EMILIO MITRE	47,2	100	-10,90		27-02y02y03/03/2023
RÍO PARANÁ DE LAS PALMAS							
49,8	58,4	ISLA LUCHA	55,0	140	-11,10		20/04/2023
58,4	84,8	EV. ISLA LUCHA / TORDILLO	60,5	128	-11,10		19/04/2023
84,8	86,9	VUELTA DEL TORDILLO	86,1	164	-11,40	Evitar Veril Verde altura km. 86.1 (a)	18/04/2023
86,9	88,6	EV. TORDILLO / HINOJO	88,0	166	-11,80		18/04/2023
88,6	90,4	VUELTA DEL HINOJO	89,6	222	-13,50		18/04/2023
90,4	92,2	EV. HINOJO / CAMPANA	92,0	170	-12,80		18/04/2023
92,2	99,0	VUELTA CAMPANA	94,5	165	-12,20		18/04/2023
99,0	99,7	EV. CAMPANA / VUELTA DEL ESTE	99,4	215	-11,60		14/04/2023
99,7	103,5	VUELTA DEL ESTE	100,0	256	-11,20		14/04/2023
103,5	112,4	EV. DEL ESTE / LOS BARBONES	107,5	122	-11,60		14/04/2023
112,4	121,3	VUELTA DE LOS BARBONES	120,2	203	-11,60		13/04/2023
121,3	125,0	EV. BARBONES / SAN ANTONIO	121,5	180	-11,90		12/04/2023
125,0	128,0	VUELTA SAN ANTONIO	126,5	240	-11,40		12/04/2023
128,0	128,9	EV. SAN ANTONIO / AB.LAS LIMAS	128,9	166	-14,10		12/04/2023
128,9	132,0	VUELTA ABAJO LAS LIMAS	129,9	165	-11,30		10/04/2023
132,0	133,7	VUELTA LAS LIMAS	132,8	214	-12,40		10/04/2023
133,7	134,5	EV. LAS LIMAS / DEL PELADO	133,9	200	-13,70		10/04/2023
134,5	137,1	VUELTA DEL PELADO	136,0	222	-11,80		10/04/2023
137,1	139,3	EV. DEL PELADO / LOS PATOS	138,5	155	-11,40		10/04/2023
139,3	146,5	VUELTA LOS PATOS	141,9	186	-11,60		10y13/04/04/2023
146,5	157,0	CANCHA LARGA	155,6	174	-11,50	 (D)	07y12/04/2023
157,0	159,3	ZANJA MERCADAL	159,6	193	-11,30		07/04/2023
159,3	173,7	ANGOSTURA DE LA ISLETA	165,7	166	-11,10	Navegar a 16m del V.Rojo en Km 166.7	06y11/04/2023
173,7	175,3	ANGOSTURA DE LA BASE	174,3	172	-11,20		05y11/04/2023
175,3	180,4	BIFURCACION	176,6	155	-11,10	 (F)	05y11/04/2023
RÍO PARANÁ							
234,1	276,0	EP. BIFURCACION/AB.LOS RATONES	258,8	100	-11,00	Navegar a 10m V.Verde entre km 258,0 a 259,5	03,04y05/04/2023

KM DESDE	KM HASTA	DENOMINACIÓN	KM CRÍTICO APROX.	ANCHO CANAL (m)	PROF. AL CERO (m)	ALT. HIDROM. (m)	PROF. EFECTIVA (m)	OBSERVACIONES	FECHA ÚLTIMO RELEVAMIENTO
276,0	281,3	EP. BIFURCACION / AB.LOS RATONES	276,7	116	-10,80	1,84	12,64		08/03/2023
281,3	290,3	ABAJÓ LOS RATONES B.D.	287,5	116	-10,50	1,89	12,39		8y9/03/2023
290,3	292,5	EP. AB.LOS RATONES / LOS RATONES	292,5	116	-11,50	1,91	13,41		09/03/2023
292,5	296,4	LOS RATONES	295,4	116	-10,60	1,92	12,52		09/03/2023
296,4	308,5	EP. LOS RATONES / ARRIBA OBLIGADO	307,9	116	-10,90	1,98	12,88		9y10/03/2023
308,5	313,0	ARRIBA OBLIGADO	310,6	116	-10,30	1,99	12,29		10/03/2023
313,0	314,9	EP. ARRIBA OBLIGADO/LAS HERMANAS B.D	313,1	116	-12,90	2,00	14,90		07/03/2023
314,9	325,8	LAS HERMANAS B.D.	325,4	116	-9,80	2,02	11,82		06y07/03/2023
325,8	330,2	EP. LAS HERMANAS B.D/ CORT. ISLA NUEVA	329,7	116	-11,80	2,04	13,84		06/03/2023
330,2	344,0	CORTADA ISLA NUEVA	337,7	90	-9,30	2,15	11,45	 (C) datos suministrados por AGP	26/05/2023
344,0	351,3	EP.CORTADA ISLA NUEVA / YAGUARON	344,1	122	-10,10	2,29	12,39		28/02 y 01/03/2023
351,3	358,8	YAGUARON	357,8	116	-9,70	2,59	12,29		27y28/02/2023
358,8	380,9	EP. YAGUARON / PARAGUAYO	374,5	116	-9,90	2,84	12,74		23,24y27/02/2023
380,9	392,2	PARAGUAYO	392,5	116	-9,50	2,88	12,38	 (G)	21/02/2023
392,2	398,4	EP. PARAGUAYO / AB. ALVEAR	397,0	116	-9,80	2,89	12,69		20/02/2023
398,4	400,4	ABAJÓ ALVEAR	399,0	116	-9,70	2,90	12,60		20/02/2023
400,4	403,4	EP. AB. ALVEAR/ALVEAR	401,5	116	-10,10	2,90	13,00		17/02/2023
403,4	408,7	ALVEAR	408,3	116	-10,00	2,92	12,92		17/02/2023
408,7	412,7	EP. ALVEAR/C. MUELLES PTO. ROSARIO	408,9	116	-9,30	2,92	12,22		16/02/2023
412,7	418,5	C.MUELLES PUERTO ROSARIO	414,6	116	-9,90	2,94	12,84		16/02/2023
418,5	428,8	EP. C.DE LOS MUELLES / BORGHI	418,6	190	-9,90	2,95	12,85		15/02/2023
428,8	438,9	BORGHI	432,6	116	-9,30	3,01	12,31		14/02/2023
438,9	449,8	EP. BORGHI/BELLA VISTA	449,8	116	-10,00	3,07	13,07		14/02/2023
449,8	452,1	BELLA VISTA	450,0	116	-10,30	3,07	13,37		13/02/2023
452,1	460,0	EP. BELLA VISTA / AB. CORRENTOSO	452,1	116	-9,80	3,07	12,87		13/02/2023
460,0	472,3	EP. BELLA VISTA / AB. CORRENTOSO	464,4	116	-8,00	3,06	11,06		04y05/04/2023
472,3	475,3	ABAJÓ CORRENTOSO	474,6	116	-5,80	3,06	8,86		13/04/2023
475,3	490,5	EP. AB. CORRENTOSO / PARANACITO	475,4	116	-6,60	3,06	9,66		30/03/2023
490,5	494,5	PARANACITO	493,9	116	-5,40	3,05	8,45		30/03/2023
494,5	503,0	EP. PARANACITO / TACUANI	498,5	116	-4,90	3,05	7,95		04/04/2023
503,0	521,6	TACUANI	505,3	116	-4,70	3,05	7,75		29/03 y 03/04/2023
521,6	531,6	ABAJÓ DIAMANTE	529,3	116	-5,90	3,04	8,94	Datos reducidos provistos por AGP	22/04/2023
531,6	542,2	LOS CHIVOS	540,2	116	-6,20	2,98	9,18		27/03/2023
542,2	553,2	RAIGONES	552,5	116	-5,00	2,87	7,87		24/03/2023
553,2	564,4	EP. RAIGONES/PARACAO	561,3	116	-7,00	2,80	9,80		22/03/2023
564,4	568,8	PARACAO	567,6	116	-4,70	2,74	7,44		22/03/2023
568,8	571,8	EP. PARACAO / ANIMAS	571,1	116	-9,80	2,72	12,52		21/03/2023
571,8	574,5	ANIMAS	573,9	116	-5,60	2,69	8,29		21/03/2023
574,5	578,7	EP. ANIMAS / TRAGADERO	574,8	116	-6,30	2,68	8,98		21/03/2023
578,7	584,0	TRAGADERO	580,1	116	-4,80	2,64	7,44		20/03/2023

-  (A) DRAGA A. NUÑEZ CABEÇA DE VACA DESMOVILIZADA
-  (B) DRAGA A.DE ABUQUERQUE DESMOVILIZADA
-  (C) DRAGA CAP.NUÑEZ OPERANDO
-  (D) DRAGA ORTELIOUS OPERANDO
-  (E) DRAGA GIOVANNI VENTURI OPERANDO
-  (F) DRAGA PANCHO OPERANDO
-  (G) DRAGA TACCOLA OPERANDO

(a) El ancho del canal entre las boyas BRL 337,6 y BVL 338,5 queda reducido a 90 m. Para el resto del canal se sugiere mantener el ancho navegable de 116 m