





PARANÁ	2,57
DIAMANTE	3,17
SAN MARTÍN	3,14
ROSARIO	2,96
VILLA CONSTITUCIÓN	2,85
SAN NICOLAS	2,39
RAMALLO	2,03
SAN PEDRO	1,82

SUBSECRETARÍA DE PUERTOS, VÍAS NAVEGABLES Y MARINA MERCANTE
DIRECCIÓN NACIONAL DE CONTROL DE PUERTOS Y VÍAS NAVEGABLES
RÍO DE LA PLATA - RÍO PARANÁ
ruta de ULTRAMAR

PROFUNDIDADES MÍNIMAS DÍA: 28 de Mayo de 2023

KM DESDE	KM HASTA	DENOMINACIÓN (Afectado a Régimen de Mareas)	KM CRÍTICO APROX.	ANCHO CANAL (m)	PROF. AL CERO (m)	OBSERVACIONES	FECHA ÚLTIMO RELEVAMIENTO
239,1	121,0	RIO DE LA PLATA					
121,0	81,0	CANAL PUNTA INDIO	134,0	100	-10,40		16,17/11y04/12/2022
81,0	57,0	CANAL INTERMEDIO	98,8	100	-10,50		03,16/03y 08/04/2023
57,0	37,0	PASO BANCO CHICO	77,2	100	-10,70		08/03/2023
37,0	12,0	RADA EXTERIOR	49,4	100	-11,10		07/03/2023
12,0	42,0	CANAL BROWN	20,3	100	-10,90	 (E)	13/03/2023
42,0	46,3	CANAL ING. EMILIO MITRE	23,3	100	-10,50		27-02y02y03/03/2023
46,3	49,8	CANAL ING. EMILIO MITRE	42,6	100	-12,80		27-02y02y03/03/2023
		CANAL ING. EMILIO MITRE	47,2	100	-10,90		27-02y02y03/03/2023
		RIO PARANÁ DE LAS PALMAS					
49,8	58,4	ISLA LUCHA	55,0	140	-11,10		20/04/2023
58,4	84,8	EV. ISLA LUCHA / TORDILLO	60,5	128	-11,10		19/04/2023
84,8	86,9	VUELTA DEL TORDILLO	86,1	164	-11,40	Evitar Veril Verde altura km. 86.1 (a)	18/04/2023
86,9	88,6	EV. TORDILLO / HINOJO	88,0	166	-11,80		18/04/2023
88,6	90,4	VUELTA DEL HINOJO	89,6	222	-13,50		18/04/2023
90,4	92,2	EV. HINOJO / CAMPANA	92,0	170	-12,80		18/04/2023
92,2	99,0	VUELTA CAMPANA	94,5	165	-12,20		18/04/2023
99,0	99,7	EV. CAMPANA / VUELTA DEL ESTE	99,4	215	-11,60		14/04/2023
99,7	103,5	VUELTA DEL ESTE	100,0	256	-11,20		14/04/2023
103,5	112,4	EV. DEL ESTE / LOS BARBONES	107,5	122	-11,60		14/04/2023
112,4	121,3	VUELTA DE LOS BARBONES	120,2	203	-11,60		13/04/2023
121,3	125,0	EV. BARBONES / SAN ANTONIO	121,5	180	-11,90		12/04/2023
125,0	128,0	VUELTA SAN ANTONIO	126,5	240	-11,40		12/04/2023
128,0	128,9	EV. SAN ANTONIO / AB.LAS LIMAS	128,9	166	-14,10		12/04/2023
128,9	132,0	VUELTA ABAJO LAS LIMAS	129,9	165	-11,30		10/04/2023
132,0	133,7	VUELTA LAS LIMAS	132,8	214	-12,40		10/04/2023
133,7	134,5	EV. LAS LIMAS / DEL PELADO	133,9	200	-13,70		10/04/2023
134,5	137,1	VUELTA DEL PELADO	136,0	222	-11,80		10/04/2023
137,1	139,3	EV. DEL PELADO / LOS PATOS	138,5	155	-11,40		10/04/2023
139,3	146,5	VUELTA LOS PATOS	141,9	186	-11,60		10y13/04/04/2023
146,5	157,0	CANCHA LARGA	155,6	174	-11,50		07y12/04/2023
157,0	159,3	ZANJA MERCADAL	159,6	193	-11,30		07/04/2023
159,3	173,7	ANGOSTURA DE LA ISLETA	165,7	166	-11,10	Navegar a 16m del V.Rojo en Km 166.7	06y11/04/2023
173,7	175,3	ANGOSTURA DE LA BASE	174,3	172	-11,20		05y11/04/2023
175,3	180,4	BIFURCACION	176,6	155	-11,10	 (F)	05y11/04/2023
		RIO PARANÁ					
234,1	276,0	EP. BIFURCACION/AB.LOS RATONES	258,8	100	-11,00	Navegar a 10m V.Verde entre km 258,0 a 259,5	03,04y05/04/2023

KM DESDE	KM HASTA	DENOMINACIÓN	KM CRÍTICO APROX.	ANCHO CANAL (m)	PROF. AL CERO (m)	ALT. HIDROM. (m)	PROF. EFECTIVA (m)	OBSERVACIONES	FECHA ÚLTIMO RELEVAMIENTO
276,0	281,3	EP. BIFURCACION / AB.LOS RATONES	276,7	116	-10,80	1,82	12,62		08/03/2023
281,3	290,3	ABAJO LOS RATONES B.D.	287,5	116	-10,50	1,87	12,37		8y9/03/2023
290,3	292,5	EP. AB.LOS RATONES / LOS RATONES	292,5	116	-11,50	1,89	13,39		09/03/2023
292,5	296,4	LOS RATONES	295,4	116	-10,60	1,90	12,50		09/03/2023
296,4	308,5	EP. LOS RATONES / ARRIBA OBLIGADO	307,9	116	-10,90	1,96	12,86		9y10/03/2023
308,5	313,0	ARRIBA OBLIGADO	310,6	116	-10,30	1,97	12,27		10/03/2023
313,0	314,9	EP. ARRIBA OBLIGADO/LAS HERMANAS B.D	313,1	116	-12,90	1,98	14,88		07/03/2023
314,9	325,8	LAS HERMANAS B.D.	325,4	116	-9,80	2,00	11,80		06y07/03/2023
325,8	330,2	EP. LAS HERMANAS B.D/ CORT. ISLA NUEVA	329,7	116	-11,80	2,02	13,82		06/03/2023
330,2	344,0	CORTADA ISLA NUEVA	337,7	90	-9,30	2,14	11,44	datos suministrados por AGP	26/05/2023
344,0	351,3	EP.CORTADA ISLA NUEVA / YAGUARON	344,1	122	-10,10	2,30	12,40		28/02 y 01/03/2023
351,3	358,8	YAGUARON	357,8	116	-9,70	2,62	12,32		27y28/02/2023
358,8	380,9	EP. YAGUARON / PARAGUAYO	374,5	116	-9,90	2,86	12,76		23,24y27/02/2023
380,9	392,2	PARAGUAYO	392,5	116	-9,50	2,91	12,41	 (C).	21/02/2023
392,2	398,4	EP. PARAGUAYO / AB. ALVEAR	397,0	116	-9,80	2,92	12,72		20/02/2023
398,4	400,4	ABAJO ALVEAR	399,0	116	-9,70	2,92	12,62		20/02/2023
400,4	403,4	EP. AB. ALVEAR/ALVEAR	401,5	116	-10,10	2,93	13,03		17/02/2023
403,4	408,7	ALVEAR	408,3	116	-10,00	2,94	12,94	 (G)	17/02/2023
408,7	412,7	EP. ALVEAR/C. MUELLES PTO. ROSARIO	408,9	116	-9,30	2,94	12,24		16/02/2023
412,7	418,5	C.MUELLES PUERTO ROSARIO	414,6	116	-9,90	2,96	12,86		16/02/2023
418,5	428,8	EP. C.DE LOS MUELLES / BORGHI	418,6	190	-9,90	2,97	12,87		15/02/2023
428,8	438,9	BORGHI	432,6	116	-9,30	3,05	12,35		14/02/2023
438,9	449,8	EP. BORGHI/BELLA VISTA	449,8	116	-10,00	3,14	13,14		14/02/2023
449,8	452,1	BELLA VISTA	450,0	116	-10,30	3,14	13,44		13/02/2023
452,1	460,0	EP. BELLA VISTA / AB. CORRENTOSO	452,1	116	-9,80	3,14	12,94		13/02/2023
460,0	472,3	EP. BELLA VISTA / AB. CORRENTOSO	464,4	116	-8,00	3,15	11,15		04y05/04/2023
472,3	475,3	ABAJO CORRENTOSO	474,6	116	-5,80	3,15	8,95		13/04/2023
475,3	490,5	EP. AB. CORRENTOSO / PARANACITO	475,4	116	-6,60	3,15	9,75		30/03/2023
490,5	494,5	PARANACITO	493,9	116	-5,40	3,16	8,56		30/03/2023
494,5	503,0	EP. PARANACITO / TACUANI	498,5	116	-4,90	3,16	8,06		04/04/2023
503,0	521,6	TACUANI	505,3	116	-4,70	3,16	7,86		29/03 y 03/04/2023
521,6	531,6	ABAJO DIAMANTE	529,3	116	-5,90	3,17	9,07	Datos reducidos provistos por AGP	22/04/2023
531,6	542,2	LOS CHIVOS	540,2	116	-6,20	3,11	9,31		27/03/2023
542,2	553,2	RAIGONES	552,5	116	-5,00	3,00	8,00		24/03/2023
553,2	564,4	EP. RAIGONES/PARACAO	561,3	116	-7,00	2,92	9,92		22/03/2023
564,4	568,8	PARACAO	567,6	116	-4,70	2,86	7,56		22/03/2023
568,8	571,8	EP. PARACAO / ANIMAS	571,1	116	-9,80	2,83	12,63		21/03/2023
571,8	574,5	ANIMAS	573,9	116	-5,60	2,81	8,41		21/03/2023
574,5	578,7	EP. ANIMAS / TRAGADERO	574,8	116	-6,30	2,80	9,10		21/03/2023
578,7	584,0	TRAGADERO	580,1	116	-4,80	2,75	7,55		20/03/2023



(A) DRAGA A. NUÑEZ CABEÇA DE VACA DESMOVILIZADA



(D) DRAGA ORTELIUS DESMOVILIZADA



(G) DRAGA TACCOLA OPERANDO



(B) DRAGA A.DE ABUQUERQUE DESMOVILIZADA



(E) DRAGA GIOVANNI VENTURI OPERANDO



(C) DRAGA CAP.NUÑEZ OPERANDO



(F) DRAGA PANCHE OPERANDO

(a) El ancho del canal entre las boyas BRL 337,6 y BVL 338,5 queda reducido a 90 m. Para el resto del canal se sugiere mantener el ancho navegable de 116 m