











PARANÁ	2,30
DIAMANTE	2,42
SAN MARTÍN	1,92
ROSARIO	1,83
VILLA CONSTITUCIÓN	1,72
SAN NICOLAS	1,17
RAMALLO	1,08
SAN PEDRO	0,80

SUBSECRETARÍA DE PUERTOS, VÍAS NAVEGABLES Y MARINA MERCANTE
DIRECCIÓN NACIONAL DE CONTROL DE PUERTOS Y VÍAS NAVEGABLES
RÍO DE LA PLATA - RÍO PARANÁ
ruta de ULTRAMAR

PROFUNDIDADES MÍNIMAS DÍA: 22 de Febrero de 2023

KM DESDE	KM HASTA	DENOMINACIÓN (Afectado a Régimen de Mareas)	KM CRÍTICO APROX.	ANCHO CANAL (m)	PROF. AL CERO (m)	OBSERVACIONES	FECHA ÚLTIMO RELEVAMIENTO
RIO DE LA PLATA							
239,1	121,0	CANAL PUNTA INDIÓ	176,7	100	-10,40		16,17/11y04/12/2022
121,0	81,0	CANAL INTERMEDIO	99,6	100	-10,50		04,05y07/12/2022
81,0	57,0	PASO BANCO CHICO	77,1	100	-10,80		11/11y 02/12/2022
57,0	37,0	RADA EXTERIOR	50,4	100	-11,20		03/08/2022
37,0	12,0	CANAL BROWN	13,2	100	-10,40		10/11/2022
12,0	42,0	CANAL ING. EMILIO MITRE	14,2	100	-10,70	 (E)	02,03y07/11/2022
42,0	46,3	CANAL ING. EMILIO MITRE	42,4	100	-12,60		02,03y07/11/2022
46,3	49,8	CANAL ING. EMILIO MITRE	48,1	100	-11,30		02,03y07/11/2022
RIO PARANÁ DE LAS PALMAS							
49,8	58,4	ISLA LUCHA	53,1	140	-11,10		20/12/2022
58,4	84,8	EV. ISLA LUCHA / TORDILLO	61,2	122	-11,30		20Y21/12/2022
84,8	86,9	VUELTA DEL TORDILLO	86,1	165	-11,80		21/12/2022
86,9	88,6	EV. TORDILLO / HINOJO	87,9	188	-13,30		16/12/2022
88,6	90,4	VUELTA DEL HINOJO	88,8	221	-13,00		16/12/2022
90,4	92,2	EV. HINOJO / CAMPANA	91,8	178	-14,50		16/12/2022
92,2	99,0	VUELTA CAMPANA	96,3	165	-10,90		16/12/2022
99,0	99,7	EV. CAMPANA / VUELTA DEL ESTE	99,1	172	-12,60		16/12/2022
99,7	103,5	VUELTA DEL ESTE	100,3	258	-11,50		16/12/2022
103,5	112,4	EV. DEL ESTE / LOS BARBONES	106,9	122	-11,30		13/12/2022
112,4	121,3	VUELTA DE LOS BARBONES	119,4	205	-11,70		14/12/2022
121,3	125,0	EV. BARBONES / SAN ANTONIO	121,6	177	-12,70		13/12/2022
125,0	128,0	VUELTA SAN ANTONIO	125,3	226	-12,30		13/12/2022
128,0	128,9	EV. SAN ANTONIO / AB.LAS LIMAS	128,9	165	-15,20		13/12/2022
128,9	132,0	VUELTA ABAJO LAS LIMAS	129,9	165	-11,70		13/12/2022
132,0	133,7	VUELTA LAS LIMAS	133,5	207	-11,90		13/12/2022
133,7	134,5	EV. LAS LIMAS / DEL PELADO	133,8	199	-16,10		13/12/2022
134,5	137,1	VUELTA DEL PELADO	135,9	220	-12,40		13/12/2022
137,1	139,3	EV. DEL PELADO / LOS PATOS	138,6	153	-11,90		12/12/2022
139,3	146,5	VUELTA LOS PATOS	139,8	185	-11,50		12/12/2022
146,5	157,0	CANCHA LARGA	155,0	172	-11,50		07y12/12/2022
157,0	159,3	ZANJA MERCADAL	157,2	175	-11,80		07/12/2022
159,3	173,7	ANGOSTURA DE LA ISLETA	168,5	153	-11,20		06y07/12/2022
173,7	175,3	ANGOSTURA DE LA BASE	173,7	156	-11,20		29/11y 05/12/2022
175,3	180,4	BIFURCACION	176,8	150	-11,30		29/11y 05/12/2022
RIO PARANÁ							
234,1	276,0	EP. BIFURCACION/AB.LOS RATONES	259,0	116	-10,70		28y29/11/2022

KM DESDE	KM HASTA	DENOMINACIÓN	KM CRÍTICO APROX.	ANCHO CANAL (m)	PROF. AL CERO (m)	ALT. HIDROM. (m)	PROF. EFECTIVA (m)	OBSERVACIONES	FECHA ÚLTIMO RELEVAMIENTO
276,0	281,3	EP. BIFURCACION / AB.LOS RATONES	276,7	116	-10,80	0,80	11,60		01/12/2022
281,3	290,3	ABAJO LOS RATONES B.D.	286,1	116	-9,90	0,86	10,76		27/12/2022
290,3	292,5	EP. AB.LOS RATONES / LOS RATONES	292,5	116	-10,80	0,89	11,69		30/11/2022
292,5	296,4	LOS RATONES	295,4	116	-10,10	0,91	11,01		30/11/2022
296,4	308,5	EP. LOS RATONES / ARRIBA OBLIGADO	308,5	116	-10,20	0,99	11,19		30/11/2022
308,5	313,0	ARRIBA OBLIGADO	310,7	116	-10,10	1,00	11,10	Datos proporcionados por AGP.SE	30/11y22/12/2022
313,0	314,9	EP. ARRIBA OBLIGADO/LAS HERMANAS B.D	313,0	116	-13,30	1,01	14,31		29/11/2022
314,9	325,8	LAS HERMANAS B.D.	318,8	116	-10,20	1,01	11,21	Datos proporcionados por AGP.SE	30/01/2023
325,8	330,2	EP. LAS HERMANAS B.D/ CORT. ISLA NUEVA	329,8	116	-12,30	1,06	13,36		28/11/2022
330,2	344,0	CORTADA ISLA NUEVA	338,2	116	-9,90	1,11	11,01	 (B)	10y16/11/2022
344,0	351,3	EP.CORTADA ISLA NUEVA / YAGUARON	347,8	116	-10,20	1,17	11,37	Veril Rojo reducido 6m en Km 344,0	24/11/2022
351,3	358,8	YAGUARON	356,7	116	-9,50	1,41	10,91	 (A)	24/11/2022
358,8	380,9	EP. YAGUARON / PARAGUAYO	374,6	116	-9,50	1,74	11,24		23/11/2022
380,9	392,2	PARAGUAYO	392,5	116	-9,50	1,78	11,28		21/02/2023
392,2	398,4	EP. PARAGUAYO / AB. ALVEAR	397,0	116	-9,80	1,79	11,59		20/02/2023
398,4	400,4	ABAJO ALVEAR	399,0	116	-9,70	1,79	11,49		20/02/2023
400,4	403,4	EP. AB. ALVEAR/ALVEAR	401,5	116	-10,10	1,80	11,90		17/02/2023
403,4	408,7	ALVEAR	408,3	116	-10,00	1,81	11,81		17/02/2023
408,7	412,7	EP. ALVEAR/C. MUELLES PTO. ROSARIO	408,9	116	-9,30	1,81	11,11		16/02/2023
412,7	418,5	C.MUELLES PUERTO ROSARIO	414,6	116	-9,90	1,83	11,73		16/02/2023
418,5	428,8	EP. C.DE LOS MUELLES / BORGHI	418,6	190	-9,90	1,84	11,74		15/02/2023
428,8	438,9	BORGHI	432,6	116	-9,30	1,88	11,18		14/02/2023
438,9	449,8	EP. BORGHI/BELLA VISTA	449,8	116	-10,00	1,93	11,93		14/02/2023
449,8	452,1	BELLA VISTA	449,8	116	-10,30	1,93	12,23		13/02/2023
452,1	460,0	EP. BELLA VISTA / AB. CORRENTOSO	452,1	116	-9,80	1,94	11,74		13/02/2023
460,0	472,3	EP. BELLA VISTA / AB. CORRENTOSO	470,5	116	-8,60	2,05	10,65		04/10/2022
472,3	475,3	ABAJO CORRENTOSO	474,8	116	-6,20	2,08	8,28		03/10/2022
475,3	490,5	EP. AB. CORRENTOSO / PARANACITO	485,8	116	-6,80	2,14	8,94		29/09y03/10/2022
490,5	494,5	PARANACITO	493,8	116	-6,30	2,19	8,49		28/09/2022
494,5	503,0	EP. PARANACITO / TACUANI	502,7	116	-6,10	2,24	8,34		28y29/09 23/12/2022
503,0	521,6	TACUANI	506,1	116	-5,50	2,26	7,76		28/09/2022
521,6	531,6	ABAJO DIAMANTE	526,5	116	-6,80	2,38	9,18		23y26/09/2022
531,6	542,2	LOS CHIVOS	532,7	116	-6,40	2,42	8,82		22y23/09/2022
542,2	553,2	RAIGONES	545,1	116	-6,20	2,40	8,60		22/09/2022
553,2	564,4	EP. RAIGONES/PARACAO	561,3	116	-7,10	2,37	9,47		21/09/2022
564,4	568,8	PARACAO	567,8	116	-6,10	2,36	8,46		20/09/2022
568,8	571,8	EP. PARACAO / ANIMAS	571,0	116	-9,70	2,35	12,05		20/09/2022
571,8	574,5	ANIMAS	573,6	116	-6,60	2,35	8,95		20/09/2022
574,5	578,7	EP. ANIMAS / TRAGADERO	578,4	116	-6,50	2,34	8,84		20/09/2022
578,7	584,0	TRAGADERO	582,7	116	-6,00	2,33	8,33		19/09/2022

 (A) DRAGA A. NUÑEZ CABEÇA DE VACA OPERANDO
 (B) DRAGA A.DE ALBUQUERQUE OPERANDO
 (C) DRAGA CAP.NUÑEZ A LA ORDEN
 (D) DRAGA ORTELIOUS DESMOVILIZADA
 (E) DRAGA GIOVANNI VENTURI OPERANDO
 (F) DRAGA PANCHEO DESMOVILIZADA
 (G) DRAGA TACCOLA OPERANDO EN PARAGUAYO DERECHO