





PARANÁ	1,93
DIAMANTE	2,23
SAN MARTÍN	1,80
ROSARIO	1,70
VILLA CONSTITUCIÓN	1,63
SAN NICOLAS	1,13
RAMALLO	0,80
SAN PEDRO	0,68

SUBSECRETARÍA DE PUERTOS, VÍAS NAVEGABLES Y MARINA MERCANTE
DIRECCIÓN NACIONAL DE CONTROL DE PUERTOS Y VÍAS NAVEGABLES
RÍO DE LA PLATA - RÍO PARANÁ
RTA DE ULTRAMAR

PROFUNDIDADES MÍNIMAS DÍA: 11 de Febrero de 2023

KM DESDE	KM HASTA	DENOMINACIÓN (Afectado a Régimen de Mareas)	KM CRÍTICO APROX.	ANCHO CANAL (m)	PROF. AL CERO (m)	OBSERVACIONES	FECHA ÚLTIMO RELEVAMIENTO
RIO DE LA PLATA							
239,1	121,0	CANAL PUNTA INDIO	176,7	100	-10,40		16,17/11y04/12/2022
121,0	81,0	CANAL INTERMEDIO	99,6	100	-10,50		04,05y07/12/2022
81,0	57,0	PASO BANCO CHICO	77,1	100	-10,80		11/11y 02/12/2022
57,0	37,0	RADA EXTERIOR	50,4	100	-11,20		03/08/2022
37,0	12,0	CANAL BROWN	13,2	100	-10,40	 (C)	10/11/2022
12,0	42,0	CANAL ING. EMILIO MITRE	14,2	100	-10,70		02,03y07/11/2022
42,0	46,3	CANAL ING. EMILIO MITRE	42,4	100	-12,60		02,03y07/11/2022
46,3	49,8	CANAL ING. EMILIO MITRE	48,1	100	-11,30		02,03y07/11/2022
RIO PARANÁ DE LAS PALMAS							
49,8	58,4	ISLA LUCHA	53,1	140	-11,10		20/12/2022
58,4	84,8	EV. ISLA LUCHA / TORDILLO	61,2	122	-11,30		20Y21/12/2022
84,8	86,9	VUELTA DEL TORDILLO	86,1	165	-11,80		21/12/2022
86,9	88,6	EV. TORDILLO / HINOJO	87,9	188	-13,30		16/12/2022
88,6	90,4	VUELTA DEL HINOJO	88,8	221	-13,00		16/12/2022
90,4	92,2	EV. HINOJO / CAMPANA	91,8	178	-14,50		16/12/2022
92,2	99,0	VUELTA CAMPANA	96,3	165	-10,90		16/12/2022
99,0	99,7	EV. CAMPANA / VUELTA DEL ESTE	99,1	172	-12,60		16/12/2022
99,7	103,5	VUELTA DEL ESTE	100,3	258	-11,50		16/12/2022
103,5	112,4	EV. DEL ESTE / LOS BARBONES	106,9	122	-11,30		13/12/2022
112,4	121,3	VUELTA DE LOS BARBONES	119,4	205	-11,70		14/12/2022
121,3	125,0	EV. BARBONES / SAN ANTONIO	121,6	177	-12,70		13/12/2022
125,0	128,0	VUELTA SAN ANTONIO	125,3	226	-12,30		13/12/2022
128,0	128,9	EV. SAN ANTONIO / AB.LAS LIMAS	128,9	165	-15,20		13/12/2022
128,9	132,0	VUELTA ABAJO LAS LIMAS	129,9	165	-11,70		13/12/2022
132,0	133,7	VUELTA LAS LIMAS	133,5	207	-11,90		13/12/2022
133,7	134,5	EV. LAS LIMAS / DEL PELADO	133,8	199	-16,10		13/12/2022
134,5	137,1	VUELTA DEL PELADO	135,9	220	-12,40		13/12/2022
137,1	139,3	EV. DEL PELADO / LOS PATOS	138,6	153	-11,90		12/12/2022
139,3	146,5	VUELTA LOS PATOS	139,8	185	-11,50		12/12/2022
146,5	157,0	CANCHA LARGA	155,0	172	-11,50	 (F)	07y12/12/2022
157,0	159,3	ZANJA MERCADAL	157,2	175	-11,80		07/12/2022
159,3	173,7	ANGOSTURA DE LA ISLETA	168,5	153	-11,20		06y07/12/2022
173,7	175,3	ANGOSTURA DE LA BASE	173,7	156	-11,20		29/11y 05/12/2022
175,3	180,4	BIFURCACION	176,8	150	-11,30		29/11y 05/12/2022
RIO PARANÁ							
234,1	276,0	EP. BIFURCACION/AB.LOS RATONES	259,0	116	-10,70		28y29/11/2022


KM DESDE	KM HASTA	DENOMINACIÓN	KM CRÍTICO APROX.	ANCHO CANAL (m)	PROF. AL CERO (m)	ALT. HIDROM. (m)	PROF. EFECTIVA (m)	OBSERVACIONES	FECHA ÚLTIMO RELEVAMIENTO
276,0	281,3	EP. BIFURCACION / AB.LOS RATONES	276,7	116	-10,80	0,68	11,48		01/12/2022
281,3	290,3	ABAJO LOS RATONES B.D.	286,1	116	-9,90	0,70	10,60		27/12/2022
290,3	292,5	EP. AB.LOS RATONES / LOS RATONES	292,5	116	-10,80	0,72	11,52		30/11/2022
292,5	296,4	LOS RATONES	295,4	116	-10,10	0,73	10,83		30/11/2022
296,4	308,5	EP. LOS RATONES / ARRIBA OBLIGADO	308,5	116	-10,20	0,76	10,96		30/11/2022
308,5	313,0	ARRIBA OBLIGADO	310,7	116	-10,10	0,76	10,86	Datos proporcionados por AGP.SE	30/11y22/12/2022
313,0	314,9	EP. ARRIBA OBLIGADO/LAS HERMANAS B.D	313,0	116	-13,30	0,77	14,07		29/11/2022
314,9	325,8	LAS HERMANAS B.D.	318,8	116	-10,20	0,77	10,97	Datos proporcionados por AGP.SE	30/01/2023
325,8	330,2	EP. LAS HERMANAS B.D/ CORT. ISLA NUEVA	329,8	116	-12,30	0,79	13,09		28/11/2022
330,2	344,0	CORTADA ISLA NUEVA	338,2	116	-9,90	0,91	10,81		10y16/11/2022
344,0	351,3	EP.CORTADA ISLA NUEVA / YAGUARON	347,8	116	-10,20	1,13	11,33	Veril Rojo reducido 6m en Km 344,0	24/11/2022
351,3	358,8	YAGUARON	356,7	116	-9,50	1,35	10,85		24/11/2022
358,8	380,9	EP. YAGUARON / PARAGUAYO	374,6	116	-9,50	1,64	11,14		23/11/2022
380,9	392,2	PARAGUAYO	388,8	116	-9,30	1,66	10,96	 (B) Veril Verde reducido 5m Km 385,8	22/11/2022
392,2	398,4	EP. PARAGUAYO / AB. ALVEAR	397,2	116	-9,20	1,67	10,87		21/11/2022
398,4	400,4	ABAJO ALVEAR	399,1	116	-9,50	1,68	11,18		18/11/2022
400,4	403,4	EP. AB. ALVEAR/ALVEAR	400,4	116	-10,30	1,68	11,98		18/11/2022
403,4	408,7	ALVEAR	405,5	116	-10,00	1,68	11,68	Datos proporcionados por AGP.SE	13/01/2023
408,7	412,7	EP. ALVEAR/C. MUELLES PTO. ROSARIO	410,0	116	-10,50	1,69	12,19		17/11/2022
412,7	418,5	C.MUELLES PUERTO ROSARIO	416,1	199	-9,40	1,70	11,10		17/11/2022
418,5	428,8	EP. C.DE LOS MUELLES / BORGHI	428,5	116	-9,90	1,74	11,64		16/11/2022
428,8	438,9	BORGHI	428,9	116	-9,50	1,74	11,24		16/11/2022
438,9	449,8	EP. BORGHI/BELLA VISTA	448,5	116	-9,40	1,80	11,20		15/11/2022
449,8	452,1	BELLA VISTA	451,8	116	-10,50	1,82	12,32	Datos proporcionados por AGP.SE	25/01/2023
452,1	460,0	EP. BELLA VISTA / AB. CORRENTOSO	453,8	116	-9,60	1,83	11,43		14/11/2022
460,0	472,3	EP. BELLA VISTA / AB. CORRENTOSO	470,5	116	-8,60	1,91	10,51		04/10/2022
472,3	475,3	ABAJO CORRENTOSO	474,8	116	-6,20	1,94	8,14		03/10/2022
475,3	490,5	EP. AB. CORRENTOSO / PARANACITO	485,8	116	-6,80	1,99	8,79		29/09y03/10/2022
490,5	494,5	PARANACITO	493,8	116	-6,30	2,03	8,33		28/09/2022
494,5	503,0	EP. PARANACITO / TACUANI	502,7	116	-6,10	2,08	8,18		28y29/09 23/12/2022
503,0	521,6	TACUANI	506,1	116	-5,50	2,09	7,59		28/09/2022
521,6	531,6	ABAJO DIAMANTE	526,5	116	-6,80	2,20	9,00		23y26/09/2022
531,6	542,2	LOS CHIVOS	532,7	116	-6,40	2,23	8,63		22y23/09/2022
542,2	553,2	RAIGONES	545,1	116	-6,20	2,18	8,38		22/09/2022
553,2	564,4	EP. RAIGONES/PARACAO	561,3	116	-7,10	2,11	9,21		21/09/2022
564,4	568,8	PARACAO	567,8	116	-6,10	2,08	8,18		20/09/2022
568,8	571,8	EP. PARACAO / ANIMAS	571,0	116	-9,70	2,06	11,76		20/09/2022
571,8	574,5	ANIMAS	573,6	116	-6,60	2,05	8,65		20/09/2022
574,5	578,7	EP. ANIMAS / TRAGADERO	578,4	116	-6,50	2,03	8,53		20/09/2022
578,7	584,0	TRAGADERO	582,7	116	-6,00	2,01	8,01	 (A)	19/09/2022


 (A) DRAGA A. NUÑEZ CABEÇA DE VACA OPERANDO

 (D) DRAGA ORTELIUS DESMOVILIZADA

 (G) DRAGA TACCOLA OPERANDO EN PARAGUAYO BRAZO DERECHO

 (B) DRAGA A.DE ALBUQUERQUE OPERANDO

 (E) DRAGA GIOVANNI VENTURI A LA ORDEN

 (C) DRAGA CAP.NUÑEZ OPERANDO

 (F) DRAGA PANCHE OPERANDO