











PARANÁ	1.95
DIAMANTE	2.18
SAN MARTÍN	1.77
ROSARIO	1.67
VILLA CONSTITUCIÓN	1.62
SAN NICOLAS	1.15
RAMALLO	0.93
SAN PEDRO	0.94

SUBSECRETARÍA DE PUERTOS, VÍAS NAVEGABLES Y MARINA MERCANTE
DIRECCIÓN NACIONAL DE CONTROL DE PUERTOS Y VÍAS NAVEGABLES
RÍO DE LA PLATA - RÍO PARANÁ
RTA DE ULTRAMAR

PROFUNDIDADES MÍNIMAS DÍA: 07 de Febrero de 2023

KM DESDE	KM HASTA	DENOMINACIÓN (Afectado a Régimen de Mareas)	KM CRÍTICO APROX.	ANCHO CANAL (m)	PROF. AL CERO (m)	OBSERVACIONES	FECHA ÚLTIMO RELEVAMIENTO
RIO DE LA PLATA							
239.1	121.0	CANAL PUNTA INDIO	176.7	100	-10.40		16,17/11y04/12/2022
121.0	81.0	CANAL INTERMEDIO	99.6	100	-10.50		04,05y07/12/2022
81.0	57.0	PASO BANCO CHICO	77.1	100	-10.80		11/11y 02/12/2022
57.0	37.0	RADA EXTERIOR	50.4	100	-11.20		03/08/2022
37.0	12.0	CANAL BROWN	13.2	100	-10.40	 (C)	10/11/2022
12.0	42.0	CANAL ING. EMILIO MITRE	14.2	100	-10.70		02,03y07/11/2022
42.0	46.3	CANAL ING. EMILIO MITRE	42.4	100	-12.60		02,03y07/11/2022
46.3	49.8	CANAL ING. EMILIO MITRE	48.1	100	-11.30		02,03y07/11/2022
RIO PARANÁ DE LAS PALMAS							
49.8	58.4	ISLA LUCHA	53.1	140	-11.10		20/12/2022
58.4	84.8	EV. ISLA LUCHA / TORDILLO	61.2	122	-11.30		20Y21/12/2022
84.8	86.9	VUELTA DEL TORDILLO	86.1	165	-11.80		21/12/2022
86.9	88.6	EV. TORDILLO / HINOJO	87.9	188	-13.30		16/12/2022
88.6	90.4	VUELTA DEL HINOJO	88.8	221	-13.00		16/12/2022
90.4	92.2	EV. HINOJO / CAMPANA	91.8	178	-14.50		16/12/2022
92.2	99.0	VUELTA CAMPANA	96.3	165	-10.90		16/12/2022
99.0	99.7	EV. CAMPANA / VUELTA DEL ESTE	99.1	172	-12.60		16/12/2022
99.7	103.5	VUELTA DEL ESTE	100.3	258	-11.50		16/12/2022
103.5	112.4	EV. DEL ESTE / LOS BARBONES	106.9	122	-11.30		13/12/2022
112.4	121.3	VUELTA DE LOS BARBONES	119.4	205	-11.70		14/12/2022
121.3	125.0	EV. BARBONES / SAN ANTONIO	121.6	177	-12.70		13/12/2022
125.0	128.0	VUELTA SAN ANTONIO	125.3	226	-12.30		13/12/2022
128.0	128.9	EV. SAN ANTONIO / AB.LAS LIMAS	128.9	165	-15.20		13/12/2022
128.9	132.0	VUELTA ABAJO LAS LIMAS	129.9	165	-11.70		13/12/2022
132.0	133.7	VUELTA LAS LIMAS	133.5	207	-11.90		13/12/2022
133.7	134.5	EV. LAS LIMAS / DEL PELADO	133.8	199	-16.10		13/12/2022
134.5	137.1	VUELTA DEL PELADO	135.9	220	-12.40		13/12/2022
137.1	139.3	EV. DEL PELADO / LOS PATOS	138.6	153	-11.90		12/12/2022
139.3	146.5	VUELTA LOS PATOS	139.8	185	-11.50		12/12/2022
146.5	157.0	CANCHA LARGA	155.0	172	-11.50		07y12/12/2022
157.0	159.3	ZANJA MERCADAL	157.2	175	-11.80		07/12/2022
159.3	173.7	ANGOSTURA DE LA ISLETA	168.5	153	-11.20		06y07/12/2022
173.7	175.3	ANGOSTURA DE LA BASE	173.7	156	-11.20		29/11y 05/12/2022
175.3	180.4	BIFURCACION	176.8	150	-11.30		29/11y 05/12/2022
RIO PARANÁ							
234.1	276.0	EP. BIFURCACION/AB.LOS RATONES	259.0	116	-10.70		28y29/11/2022

KM DESDE	KM HASTA	DENOMINACIÓN	KM CRÍTICO APROX.	ANCHO CANAL (m)	PROF. AL CERO (m)	ALT. HIDROM. (m)	PROF. EFECTIVA (m)	OBSERVACIONES	FECHA ÚLTIMO RELEVAMIENTO
276.0	281.3	EP. BIFURCACION / AB.LOS RATONES	276.7	116	-10.80	0.94	11.74		01/12/2022
281.3	290.3	ABAJO LOS RATONES B.D.	286.1	116	-9.90	0.94	10.84		27/12/2022
290.3	292.5	EP. AB.LOS RATONES / LOS RATONES	292.5	116	-10.80	0.94	11.74		30/11/2022
292.5	296.4	LOS RATONES	295.4	116	-10.10	0.94	11.04		30/11/2022
296.4	308.5	EP. LOS RATONES / ARRIBA OBLIGADO	308.5	116	-10.20	0.93	11.13		30/11/2022
308.5	313.0	ARRIBA OBLIGADO	310.7	116	-10.10	0.93	11.03	Datos proporcionados por AGP.SE	30/11y22/12/2022
313.0	314.9	EP. ARRIBA OBLIGADO/LAS HERMANAS B.D	313.0	116	-13.30	0.93	14.23		29/11/2022
314.9	325.8	LAS HERMANAS B.D.	318.8	116	-10.20	0.93	11.13	Datos proporcionados por AGP.SE	30/01/2023
325.8	330.2	EP. LAS HERMANAS B.D/ CORT. ISLA NUEVA	329.8	116	-12.30	0.93	13.23		28/11/2022
330.2	344.0	CORTADA ISLA NUEVA	338.2	116	-9.90	1.01	10.91		10y16/11/2022
344.0	351.3	EP.CORTADA ISLA NUEVA / YAGUARON	347.8	116	-10.20	1.15	11.35	Veril Rojo reducido 6m en Km 344,0	24/11/2022
351.3	358.8	YAGUARON	356.7	116	-9.50	1.35	10.85		24/11/2022
358.8	380.9	EP. YAGUARON / PARAGUAYO	374.6	116	-9.50	1.63	11.13		23/11/2022
380.9	392.2	PARAGUAYO	388.8	116	-9.30	1.64	10.94	(G) Veril Verde reducido 5m en Km 385,8	22/11/2022
392.2	398.4	EP. PARAGUAYO / AB. ALVEAR	397.2	116	-9.20	1.65	10.85		21/11/2022
398.4	400.4	ABAJO ALVEAR	399.1	116	-9.50	1.65	11.15		18/11/2022
400.4	403.4	EP. AB. ALVEAR/ALVEAR	400.4	116	-10.30	1.65	11.95		18/11/2022
403.4	408.7	ALVEAR	405.5	116	-10.00	1.66	11.66	Datos proporcionados por AGP.SE	13/01/2023
408.7	412.7	EP. ALVEAR/C. MUELLES PTO. ROSARIO	410.0	116	-10.50	1.66	12.16		17/11/2022
412.7	418.5	C.MUELLES PUERTO ROSARIO	416.1	199	-9.40	1.67	11.07	 (B)	17/11/2022
418.5	428.8	EP. C.DE LOS MUELLES / BORGHI	428.5	116	-9.90	1.71	11.61		16/11/2022
428.8	438.9	BORGHI	428.9	116	-9.50	1.71	11.21		16/11/2022
438.9	449.8	EP. BORGHI/BELLA VISTA	448.5	116	-9.40	1.77	11.17		15/11/2022
449.8	452.1	BELLA VISTA	451.8	116	-10.50	1.79	12.29	Datos proporcionados por AGP.SE	25/01/2023
452.1	460.0	EP. BELLA VISTA / AB. CORRENTOSO	453.8	116	-9.60	1.80	11.40		14/11/2022
460.0	472.3	EP. BELLA VISTA / AB. CORRENTOSO	470.5	116	-8.60	1.88	10.48		04/10/2022
472.3	475.3	ABAJO CORRENTOSO	474.8	116	-6.20	1.90	8.10		03/10/2022
475.3	490.5	EP. AB. CORRENTOSO / PARANACITO	485.8	116	-6.80	1.95	8.75		29/09y03/10/2022
490.5	494.5	PARANACITO	493.8	116	-6.30	1.99	8.29		28/09/2022
494.5	503.0	EP. PARANACITO / TACUANI	502.7	116	-6.10	2.03	8.13		28y29/09 23/12/2022
503.0	521.6	TACUANI	506.1	116	-5.50	2.05	7.55		28/09/2022
521.6	531.6	ABAJO DIAMANTE	526.5	116	-6.80	2.15	8.95		23y26/09/2022
531.6	542.2	LOS CHIVOS	532.7	116	-6.40	2.18	8.58		22y23/09/2022
542.2	553.2	RAIGONES	545.1	116	-6.20	2.14	8.34		22/09/2022
553.2	564.4	EP. RAIGONES/PARACAO	561.3	116	-7.10	2.08	9.18		21/09/2022
564.4	568.8	PARACAO	567.8	116	-6.10	2.06	8.16		20/09/2022
568.8	571.8	EP. PARACAO / ANIMAS	571.0	116	-9.70	2.05	11.75		20/09/2022
571.8	574.5	ANIMAS	573.6	116	-6.60	2.04	8.64		20/09/2022
574.5	578.7	EP. ANIMAS / TRAGADERO	578.4	116	-6.50	2.03	8.53		20/09/2022
578.7	584.0	TRAGADERO	582.7	116	-6.00	2.01	8.01	 (A)	19/09/2022

 (A) DRAGA A. NUÑEZ CABEÇA DE VACA OPERANDO
  (B) DRAGA A.DE ALBUQUERQUE OPERANDO
  (C) DRAGA CAP.NUÑEZ OPERANDO
 (D) DRAGA ORTELIUS DESMOVILIZADA
  (E) DRAGA GIOVANNI VENTURI A LA ORDEN
  (F) DRAGA PANCHE EN MANTENIMIENTO
 (G) DRAGA TACCOLA OPERANDO EN PARAGUAYO BRAZO DERECHO