





PARANÁ	1,53
DIAMANTE	1,82
SAN MARTÍN	1,54
ROSARIO	1,53
VILLA CONSTITUCIÓN	1,64
SAN NICOLAS	1,20
RAMALLO	0,95
SAN PEDRO	0,94

SUBSECRETARÍA DE PUERTOS, VÍAS NAVEGABLES Y MARINA MERCANTE
DIRECCIÓN NACIONAL DE CONTROL DE PUERTOS Y VÍAS NAVEGABLES
RÍO DE LA PLATA - RÍO PARANÁ
RUTA DE ULTRAMAR

PROFUNDIDADES MÍNIMAS DÍA: 30 de Diciembre de 2022

KM DESDE	KM HASTA	DENOMINACIÓN (Afectado a Régimen de Mareas)	KM CRÍTICO APROX.	ANCHO CANAL (m)	PROF. AL CERO (m)	OBSERVACIONES	FECHA ÚLTIMO RELEVAMIENTO
RIO DE LA PLATA							
239,1	121,0	CANAL PUNTA INDIO	176,7	100	-10,40	 (E) En Km 98,8 Navegar entre eje y veriles	16,17/11y04/12/2022
121,0	81,0	CANAL INTERMEDIO	87,1	100	-10,50		04y05/12/2022
81,0	57,0	PASO BANCO CHICO	77,1	100	-10,80		11/11y 02/12/2022
57,0	37,0	RADA EXTERIOR	50,4	100	-11,20		03/08/2022
37,0	12,0	CANAL BROWN	13,2	100	-10,40		10/11/2022
12,0	42,0	CANAL ING. EMILIO MITRE	14,2	100	-10,70		02,03y07/11/2022
42,0	46,3	CANAL ING. EMILIO MITRE	42,4	100	-12,60		02,03y07/11/2022
46,3	49,8	CANAL ING. EMILIO MITRE	48,1	100	-11,30		02,03y07/11/2022
RIO PARANÁ DE LAS PALMAS							
49,8	58,4	ISLA LUCHA	53,1	140	-11,10	20/12/2022	
58,4	84,8	EV. ISLA LUCHA / TORDILLO	61,2	122	-11,30	20Y21/12/2022	
84,8	86,9	VUELTA DEL TORDILLO	86,1	165	-11,80	21/12/2022	
86,9	88,6	EV. TORDILLO / HINOJO	87,9	188	-13,30	16/12/2022	
88,6	90,4	VUELTA DEL HINOJO	88,8	221	-13,00	16/12/2022	
90,4	92,2	EV. HINOJO / CAMPANA	91,8	178	-14,50	16/12/2022	
92,2	99,0	VUELTA CAMPANA	96,3	165	-10,90	16/12/2022	
99,0	99,7	EV. CAMPANA / VUELTA DEL ESTE	99,1	172	-12,60	16/12/2022	
99,7	103,5	VUELTA DEL ESTE	100,3	258	-11,50	16/12/2022	
103,5	112,4	EV. DEL ESTE / LOS BARBONES	106,9	122	-11,30	13/12/2022	
112,4	121,3	VUELTA DE LOS BARBONES	119,4	205	-11,70	14/12/2022	
121,3	125,0	EV. BARBONES / SAN ANTONIO	121,6	177	-12,70	13/12/2022	
125,0	128,0	VUELTA SAN ANTONIO	125,3	226	-12,30	13/12/2022	
128,0	128,9	EV. SAN ANTONIO / AB.LAS LIMAS	128,9	165	-15,20	13/12/2022	
128,9	132,0	VUELTA ABAJO LAS LIMAS	129,9	165	-11,70	13/12/2022	
132,0	133,7	VUELTA LAS LIMAS	133,5	207	-11,90	13/12/2022	
133,7	134,5	EV. LAS LIMAS / DEL PELADO	133,8	199	-16,10	13/12/2022	
134,5	137,1	VUELTA DEL PELADO	135,9	220	-12,40	13/12/2022	
137,1	139,3	EV. DEL PELADO / LOS PATOS	138,6	153	-11,90	12/12/2022	
139,3	146,5	VUELTA LOS PATOS	139,8	185	-11,50	12/12/2022	
146,5	157,0	CANCHA LARGA	155,0	172	-11,50	07y12/12/2022	
157,0	159,3	ZANJA MERCADAL	157,2	175	-11,80	07/12/2022	
159,3	173,7	ANGOSTURA DE LA ISLETA	168,5	153	-11,20	6Y7/12/2022	
173,7	175,3	ANGOSTURA DE LA BASE	173,7	156	-11,20	29/11y 05/12/2022	
175,3	180,4	BIFURCACION	176,8	150	-11,30	29/11y 05/12/2022	
RIO PARANÁ							
234,1	276,0	EP. BIFURCACION/AB.LOS RATONES	259,0	116	-10,70	28y29/11/2022	

KM DESDE	KM HASTA	DENOMINACIÓN	KM CRÍTICO APROX.	ANCHO CANAL (m)	PROF. AL CERO (m)	ALT. HIDROM. (m)	PROF. EFECTIVA (m)	OBSERVACIONES	FECHA ÚLTIMO RELEVAMIENTO
276,0	281,3	EP. BIFURCACION / AB.LOS RATONES	276,7	116	-10,80	0,94	11,74	 (C) Veril Verde reducido 5m en Km 373,1 Veril Verde reducido 5m en Km 385,8	01/12/2022
281,3	290,3	ABAJOS RATONES B.D.	286,9	116	-9,60	0,94	10,54		01/12/2022
290,3	292,5	EP. AB.LOS RATONES / LOS RATONES	292,5	116	-10,80	0,94	11,74		30/11/2022
292,5	296,4	LOS RATONES	295,4	116	-10,10	0,94	11,04		30/11/2022
296,4	308,5	EP. LOS RATONES / ARRIBA OBLIGADO	308,5	116	-10,20	0,95	11,15		30/11/2022
308,5	313,0	ARRIBA OBLIGADO	310,7	116	-10,10	0,95	11,05		Datos proporcionados por AGP.SE 30/11y22/12/2022
313,0	314,9	EP. ARRIBA OBLIGADO/LAS HERMANAS B.D	313,0	116	-13,30	0,95	14,25		29/11/2022
314,9	325,8	LAS HERMANAS B.D.	322,1	116	-9,80	0,95	10,75		29/11/2022
325,8	330,2	EP. LAS HERMANAS B.D/ CORT. ISLA NUEVA	329,8	116	-12,30	0,95	13,25		28/11/2022
330,2	344,0	CORTADA ISLA NUEVA	338,2	116	-9,90	1,04	10,94		10y16/11/2022
344,0	351,3	EP.CORTADA ISLA NUEVA / YAGUARON	344,1	132	-9,50	1,14	10,64		24/11/2022
351,3	358,8	YAGUARON	356,7	116	-9,50	1,39	10,89		24/11/2022
358,8	380,9	EP. YAGUARON / PARAGUAYO	373,3	106	-8,80	1,63	10,43		23/11/2022
380,9	392,2	PARAGUAYO	388,8	116	-9,30	1,59	10,89		22/11/2022
392,2	398,4	EP. PARAGUAYO / AB. ALVEAR	397,2	116	-9,20	1,57	10,77		21/11/2022
398,4	400,4	ABAJOS ALVEAR	399,1	116	-9,50	1,57	11,07	18/11/2022	
400,4	403,4	EP. AB. ALVEAR/ALVEAR	400,4	116	-10,30	1,57	11,87	18/11/2022	
403,4	408,7	ALVEAR	404,5	106	-9,10	1,56	10,66	 (G)Ancho de canal reducido 10m en V. R. 18/11/2022	
408,7	412,7	EP. ALVEAR/C. MUELLES PTO. ROSARIO	410,0	116	-10,50	1,54	12,04	17/11/2022	
412,7	418,5	C.MUELLES PUERTO ROSARIO	416,1	199	-9,40	1,53	10,93	17/11/2022	
418,5	428,8	EP. C.DE LOS MUELLES / BORGHI	428,5	116	-9,90	1,53	11,43	16/11/2022	
428,8	438,9	BORGHI	428,9	116	-9,50	1,53	11,03	16/11/2022	
438,9	449,8	EP. BORGHI/BELLA VISTA	448,5	116	-9,40	1,54	10,94	15/11/2022	
449,8	452,1	BELLA VISTA	449,8	116	-9,50	1,55	11,05	15/11/2022	
452,1	460,0	EP. BELLA VISTA / AB. CORRENTOSO	453,8	116	-9,60	1,56	11,16	14/11/2022	
460,0	472,3	EP. BELLA VISTA / AB. CORRENTOSO	470,5	116	-8,60	1,61	10,21	04/10/2022	
472,3	475,3	ABAJOS CORRENTOSO	474,8	116	-6,20	1,63	7,83	03/10/2022	
475,3	490,5	EP. AB. CORRENTOSO / PARANACITO	485,8	116	-6,80	1,66	8,46	29/09y03/10/2022	
490,5	494,5	PARANACITO	493,8	116	-6,30	1,69	7,99	28/09/2022	
494,5	503,0	EP. PARANACITO / TACUANI	502,7	116	-6,10	1,72	7,82	28y29/09 23/12/2022	
503,0	521,6	TACUANI	506,1	116	-5,50	1,73	7,23	28/09/2022	
521,6	531,6	ABAJOS DIAMANTE	526,5	116	-6,80	1,80	8,60	23y26/09/2022	
531,6	542,2	LOS CHIVOS	532,7	116	-6,40	1,82	8,22	22y23/09/2022	
542,2	553,2	RAIGONES	545,1	116	-6,20	1,77	7,97	22/09/2022	
553,2	564,4	EP. RAIGONES/PARACAO	561,3	116	-7,10	1,70	8,80	21/09/2022	
564,4	568,8	PARACAO	567,8	116	-6,10	1,67	7,77	20/09/2022	
568,8	571,8	EP. PARACAO / ANIMAS	571,0	116	-9,70	1,66	11,36	20/09/2022	
571,8	574,5	ANIMAS	573,6	116	-6,60	1,65	8,25	20/09/2022	
574,5	578,7	EP. ANIMAS / TRAGADERO	578,4	116	-6,50	1,63	8,13	20/09/2022	
578,7	584,0	TRAGADERO	582,7	116	-6,00	1,61	7,61	 (A) 19/09/2022	