












|                    |      |
|--------------------|------|
| PARANÁ             | 1,60 |
| DIAMANTE           | 1,86 |
| SAN MARTÍN         | 1,51 |
| ROSARIO            | 1,45 |
| VILLA CONSTITUCIÓN | 1,53 |
| SAN NICOLAS        | 1,12 |
| RAMALLO            | 1,15 |
| SAN PEDRO          | 1,44 |

**SUBSECRETARÍA DE PUERTOS, VÍAS NAVEGABLES Y MARINA MERCANTE**  
**DIRECCIÓN NACIONAL DE CONTROL DE PUERTOS Y VÍAS NAVEGABLES**  
**RÍO DE LA PLATA - RÍO PARANÁ**  
**ruta de ULTRAMAR**

PROFUNDIDADES MÍNIMAS DÍA: 29 de Diciembre de 2022

| KM DESDE                        | KM HASTA | DENOMINACIÓN<br>(Afectado a Régimen de Mareas) | KM CRÍTICO APROX. | ANCHO CANAL (m) | PROF. AL CERO (m) | OBSERVACIONES   | FECHA ÚLTIMO RELEVAMIENTO |               |
|---------------------------------|----------|--|-------------------|-----------------|-------------------|---|---------------------------|---------------|
| <b>RÍO DE LA PLATA</b>          |          |  |                   |                 |                   |   |                           |               |
| 239,1                           | 121,0    | CANAL PUNTA INDIO                              | 176,7             | 100             | -10,40            |  (E) | 16,17/11y04/12/2022       |               |
| 121,0                           | 81,0     | CANAL INTERMEDIO                               | 87,1              | 100             | -10,50            | En Km 98,8 Navegar entre eje y veriles  | 04y05/12/2022             |               |
| 81,0                            | 57,0     | PASO BANCO CHICO                               | 77,1              | 100             | -10,80            |   | 11/11y 02/12/2022         |               |
| 57,0                            | 37,0     | RADA EXTERIOR                                  | 50,4              | 100             | -11,20            |   | 03/08/2022                |               |
| 37,0                            | 12,0     | CANAL BROWN                                    | 13,2              | 100             | -10,40            |   | 10/11/2022                |               |
| 12,0                            | 42,0     | CANAL ING. EMILIO MITRE                        | 14,2              | 100             | -10,70            |   | 02,03y07/11/2022          |               |
| 42,0                            | 46,3     | CANAL ING. EMILIO MITRE                        | 42,4              | 100             | -12,60            |   | 02,03y07/11/2022          |               |
| 46,3                            | 49,8     | CANAL ING. EMILIO MITRE                        | 48,1              | 100             | -11,30            |   | 02,03y07/11/2022          |               |
| <b>RÍO PARANÁ DE LAS PALMAS</b> |          |  |                   |                 |                   |   |                           |               |
| 49,8                            | 58,4     | ISLA LUCHA                                     | 53,1              | 140             | -11,10            |   |                           | 20/12/2022    |
| 58,4                            | 84,8     | EV. ISLA LUCHA / TORDILLO                      | 61,2              | 122             | -11,30            |   |                           | 20Y21/12/2022 |
| 84,8                            | 86,9     | VUELTA DEL TORDILLO                            | 86,1              | 165             | -11,80            |   | 21/12/2022                |               |
| 86,9                            | 88,6     | EV. TORDILLO / HINOJO                          | 87,9              | 188             | -13,30            |   | 16/12/2022                |               |
| 88,6                            | 90,4     | VUELTA DEL HINOJO                              | 88,8              | 221             | -13,00            |   | 16/12/2022                |               |
| 90,4                            | 92,2     | EV. HINOJO / CAMPANA                           | 91,8              | 178             | -14,50            |   | 16/12/2022                |               |
| 92,2                            | 99,0     | VUELTA CAMPANA                                 | 96,3              | 165             | -10,90            |   | 16/12/2022                |               |
| 99,0                            | 99,7     | EV. CAMPANA / VUELTA DEL ESTE                  | 99,1              | 172             | -12,60            |   | 16/12/2022                |               |
| 99,7                            | 103,5    | VUELTA DEL ESTE                                | 100,3             | 258             | -11,50            |   | 16/12/2022                |               |
| 103,5                           | 112,4    | EV. DEL ESTE / LOS BARBONES                    | 106,9             | 122             | -11,30            |   | 13/12/2022                |               |
| 112,4                           | 121,3    | VUELTA DE LOS BARBONES                         | 119,4             | 205             | -11,70            |   | 14/12/2022                |               |
| 121,3                           | 125,0    | EV. BARBONES / SAN ANTONIO                     | 121,6             | 177             | -12,70            |   | 13/12/2022                |               |
| 125,0                           | 128,0    | VUELTA SAN ANTONIO                             | 125,3             | 226             | -12,30            |   | 13/12/2022                |               |
| 128,0                           | 128,9    | EV. SAN ANTONIO / AB.LAS LIMAS                 | 128,9             | 165             | -15,20            |   | 13/12/2022                |               |
| 128,9                           | 132,0    | VUELTA ABAJO LAS LIMAS                         | 129,9             | 165             | -11,70            |   | 13/12/2022                |               |
| 132,0                           | 133,7    | VUELTA LAS LIMAS                               | 133,5             | 207             | -11,90            |   | 13/12/2022                |               |
| 133,7                           | 134,5    | EV. LAS LIMAS / DEL PELADO                     | 133,8             | 199             | -16,10            |   | 13/12/2022                |               |
| 134,5                           | 137,1    | VUELTA DEL PELADO                              | 135,9             | 220             | -12,40            |   | 13/12/2022                |               |
| 137,1                           | 139,3    | EV. DEL PELADO / LOS PATOS                     | 138,6             | 153             | -11,90            |   | 12/12/2022                |               |
| 139,3                           | 146,5    | VUELTA LOS PATOS                               | 139,8             | 185             | -11,50            |   | 12/12/2022                |               |
| 146,5                           | 157,0    | CANCHA LARGA                                   | 155,0             | 172             | -11,50            |   | 07y12/12/2022             |               |
| 157,0                           | 159,3    | ZANJA MERCADAL                                 | 157,2             | 175             | -11,80            |   | 07/12/2022                |               |
| 159,3                           | 173,7    | ANGOSTURA DE LA ISLETA                         | 168,5             | 153             | -11,20            |   | 6Y7/12/2022               |               |
| 173,7                           | 175,3    | ANGOSTURA DE LA BASE                           | 173,7             | 156             | -11,20            |   | 29/11y 05/12/2022         |               |
| 175,3                           | 180,4    | BIFURCACION                                    | 176,8             | 150             | -11,30            |   | 29/11y 05/12/2022         |               |
| <b>RÍO PARANÁ</b>               |          |  |                   |                 |                   |   |                           |               |
| 234,1                           | 276,0    | EP. BIFURCACION/AB.LOS RATONES                 | 259,0             | 116             | -10,70            |   | 28y29/11/2022             |               |

| KM DESDE | KM HASTA | DENOMINACIÓN                           | KM CRÍTICO APROX. | ANCHO CANAL (m) | PROF. AL CERO (m) | ALT. HIDROM. (m) | PROF. EFECTIVA (m) | OBSERVACIONES  | FECHA ÚLTIMO RELEVAMIENTO |
|----------|----------|--|-------------------|-----------------|-------------------|------------------|--------------------|--|---------------------------|
| 276,0    | 281,3    | EP. BIFURCACION / AB.LOS RATONES       | 276,7             | 116             | -10,80            | 1,44             | 12,24              |  | 01/12/2022                |
| 281,3    | 290,3    | ABAJO LOS RATONES B.D.                 | 286,9             | 116             | -9,60             | 1,38             | 10,98              |  | 01/12/2022                |
| 290,3    | 292,5    | EP. AB.LOS RATONES / LOS RATONES       | 292,5             | 116             | -10,80            | 1,34             | 12,14              |  | 30/11/2022                |
| 292,5    | 296,4    | LOS RATONES                            | 295,4             | 116             | -10,10            | 1,33             | 11,43              |  | 30/11/2022                |
| 296,4    | 308,5    | EP. LOS RATONES / ARRIBA OBLIGADO      | 308,5             | 116             | -10,20            | 1,25             | 11,45              |  | 30/11/2022                |
| 308,5    | 313,0    | ARRIBA OBLIGADO                        | 310,7             | 116             | -10,10            | 1,23             | 11,33              | Datos proporcionados por AGP.SE  | 30/11y22/12/2022          |
| 313,0    | 314,9    | EP. ARRIBA OBLIGADO/LAS HERMANAS B.D   | 313,0             | 116             | -13,30            | 1,22             | 14,52              |  | 29/11/2022                |
| 314,9    | 325,8    | LAS HERMANAS B.D.                      | 322,1             | 116             | -9,80             | 1,21             | 11,01              |  (C)                                    | 29/11/2022                |
| 325,8    | 330,2    | EP. LAS HERMANAS B.D/ CORT. ISLA NUEVA | 329,8             | 116             | -12,30            | 1,17             | 13,47              |  | 28/11/2022                |
| 330,2    | 344,0    | CORTADA ISLA NUEVA                     | 338,2             | 116             | -9,90             | 1,14             | 11,04              |  | 10y16/11/2022             |
| 344,0    | 351,3    | EP.CORTADA ISLA NUEVA / YAGUARON       | 344,1             | 132             | -9,50             | 1,13             | 10,63              |  | 24/11/2022                |
| 351,3    | 358,8    | YAGUARON                               | 356,7             | 116             | -9,50             | 1,30             | 10,80              |  | 24/11/2022                |
| 358,8    | 380,9    | EP. YAGUARON / PARAGUAYO               | 373,3             | 106             | -8,80             | 1,52             | <b>10,32</b>       | Veril Verde reducido 5m en Km 373,1  | 23/11/2022                |
| 380,9    | 392,2    | PARAGUAYO                              | 388,8             | 116             | -9,30             | 1,50             | 10,80              | Veril Verde reducido 5m en Km 385,8  | 22/11/2022                |
| 392,2    | 398,4    | EP. PARAGUAYO / AB. ALVEAR             | 397,2             | 116             | -9,20             | 1,48             | 10,68              |  | 21/11/2022                |
| 398,4    | 400,4    | ABAJO ALVEAR                           | 399,1             | 116             | -9,50             | 1,48             | 10,98              |  | 18/11/2022                |
| 400,4    | 403,4    | EP. AB. ALVEAR/ALVEAR                  | 400,4             | 116             | -10,30            | 1,48             | 11,78              |  | 18/11/2022                |
| 403,4    | 408,7    | ALVEAR                                 | 404,5             | 106             | -9,10             | 1,47             | 10,57              |  (G)Ancho de canal reducido 10m en V. R. | 18/11/2022                |
| 408,7    | 412,7    | EP. ALVEAR/C. MUELLES PTO. ROSARIO     | 410,0             | 116             | -10,50            | 1,46             | 11,96              |  | 17/11/2022                |
| 412,7    | 418,5    | C.MUELLES PUERTO ROSARIO               | 416,1             | 199             | -9,40             | 1,45             | 10,85              |  | 17/11/2022                |
| 418,5    | 428,8    | EP. C.DE LOS MUELLES / BORGHI          | 428,5             | 116             | -9,90             | 1,47             | 11,37              |  | 16/11/2022                |
| 428,8    | 438,9    | BORGHI                                 | 428,9             | 116             | -9,50             | 1,47             | 10,97              |  | 16/11/2022                |
| 438,9    | 449,8    | EP. BORGHI/BELLA VISTA                 | 448,5             | 116             | -9,40             | 1,51             | 10,91              |  | 15/11/2022                |
| 449,8    | 452,1    | BELLA VISTA                            | 449,8             | 116             | -9,50             | 1,52             | 11,02              |  | 15/11/2022                |
| 452,1    | 460,0    | EP. BELLA VISTA / AB. CORRENTOSO       | 453,8             | 116             | -9,60             | 1,53             | 11,13              |  | 14/11/2022                |
| 460,0    | 472,3    | EP. BELLA VISTA / AB. CORRENTOSO       | 470,5             | 116             | -8,60             | 1,60             | 10,20              |  | 04/10/2022                |
| 472,3    | 475,3    | ABAJO CORRENTOSO                       | 474,8             | 116             | -6,20             | 1,62             | 7,82               |  | 03/10/2022                |
| 475,3    | 490,5    | EP. AB. CORRENTOSO / PARANACITO        | 485,8             | 116             | -6,80             | 1,67             | 8,47               |  | 29/09y03/10/2022          |
| 490,5    | 494,5    | PARANACITO                             | 493,8             | 116             | -6,30             | 1,70             | 8,00               |  | 28/09/2022                |
| 494,5    | 503,0    | EP. PARANACITO / TACUANI               | 502,7             | 116             | -6,10             | 1,74             | 7,84               |  | 28y29/09 23/12/2022       |
| 503,0    | 521,6    | TACUANI                                | 506,1             | 116             | -5,50             | 1,75             | <b>7,25</b>        |  | 28/09/2022                |
| 521,6    | 531,6    | ABAJO DIAMANTE                         | 526,5             | 116             | -6,80             | 1,83             | 8,63               |  | 23y26/09/2022             |
| 531,6    | 542,2    | LOS CHIVOS                             | 532,7             | 116             | -6,40             | 1,86             | 8,26               |  | 22y23/09/2022             |
| 542,2    | 553,2    | RAIGONES                               | 545,1             | 116             | -6,20             | 1,81             | 8,01               |  | 22/09/2022                |
| 553,2    | 564,4    | EP. RAIGONES/PARACAO                   | 561,3             | 116             | -7,10             | 1,75             | 8,85               |  | 21/09/2022                |
| 564,4    | 568,8    | PARACAO                                | 567,8             | 116             | -6,10             | 1,73             | 7,83               |  | 20/09/2022                |
| 568,8    | 571,8    | EP. PARACAO / ANIMAS                   | 571,0             | 116             | -9,70             | 1,71             | 11,41              |  | 20/09/2022                |
| 571,8    | 574,5    | ANIMAS                                 | 573,6             | 116             | -6,60             | 1,70             | 8,30               |  | 20/09/2022                |
| 574,5    | 578,7    | EP. ANIMAS / TRAGADERO                 | 578,4             | 116             | -6,50             | 1,69             | 8,19               |  | 20/09/2022                |
| 578,7    | 584,0    | TRAGADERO                              | 582,7             | 116             | -6,00             | 1,67             | 7,67               |  (A)                                    | 19/09/2022                |

 (A) DRAGA A. NUÑEZ CABEÇA DE VACA OPERANDO  
 (B) DRAGA A.DE ALBUQUERQUE DESMOVILIZADA  
 (C) DRAGA CAP.NUÑEZ EN OPERANDO  
 (D) DRAGA ORTELJUS DESMOVILIZADA  
 (E) DRAGA GIOVANNI VENTURI OPERANDO  
 (F) DRAGA PANCHE A DISPOSICION  
 (G) DRAGA TACCOLA OPERANDO