









PARANÁ	3,29
DIAMANTE	3,59
SAN MARTÍN	3,07
ROSARIO	2,88
VILLA CONSTITUCIÓN	2,65
SAN NICOLAS	2,09
RAMALLO	1,69
SAN PEDRO	1,26

SUBSECRETARÍA DE PUERTOS, VÍAS NAVEGABLES Y MARINA MERCANTE
DIRECCIÓN NACIONAL DE CONTROL DE PUERTOS Y VÍAS NAVEGABLES
RÍO DE LA PLATA - RÍO PARANÁ
ruta de ULTRAMAR

PROFUNDIDADES MÍNIMAS DÍA: 04 de Noviembre de 2022

KM DESDE	KM HASTA	DENOMINACIÓN (Afectado a Régimen de Mareas)	KM CRÍTICO APROX.	ANCHO CANAL (m)	PROF. AL CERO (m)	OBSERVACIONES	FECHA ÚLTIMO RELEVAMIENTO
239,1	121,0	RIO DE LA PLATA					
121,0	81,0	CANAL PUNTA INDIO	179,1	100	-10,50		19,20y26/08/2022
81,0	57,0	CANAL INTERMEDIO	98,8	100	-10,80		01y02/08/2022
57,0	37,0	PASO BANCO CHICO	77,0	100	-10,60		05/08/2022
37,0	12,0	RADA EXTERIOR	50,4	100	-11,20		03/08/2022
12,0	42,0	CANAL BROWN	13,8	90	-10,50	Reducción provisoria en ancho de Canal entre km 13 [y 14, V.R.	03/11/2022
42,0	46,3	CANAL ING. EMILIO MITRE	13,8	100	-10,80		26-27y28/07/2022
46,3	49,8	CANAL ING. EMILIO MITRE	42,2	100	-12,70		26-27y28/07/2022
		CANAL ING. EMILIO MITRE	48,2	100	-11,20		26-27y28/07/2022
		RIO PARANÁ DE LAS PALMAS					
49,8	58,4	ISLA LUCHA	54,7	140	-11,10		13/09/2022
58,4	84,8	EV. ISLA LUCHA / TORDILLO	61,2	123	-11,30		13Y14/09/2022
84,8	86,9	VUELTA DEL TORDILLO	86,1	165	-11,60		15/09/2022
86,9	88,6	EV. TORDILLO / HINOJO	88,4	215	-11,60		15/09/2022
88,6	90,4	VUELTA DEL HINOJO	88,8	222	-13,00		15/09/2022
90,4	92,2	EV. HINOJO / CAMPANA	91,8	176	-12,60		12/09/2022
92,2	99,0	VUELTA CAMPANA	96,3	164	-11,10		12/09/2022
99,0	99,7	EV. CAMPANA / VUELTA DEL ESTE	99,4	215	-11,70		12/09/2022
99,7	103,5	VUELTA DEL ESTE	100,3	256	-11,70		12/09/2022
103,5	112,4	EV. DEL ESTE / LOS BARBONES	107,4	122	-11,60		09/09/2022
112,4	121,3	VUELTA DE LOS BARBONES	119,6	207	-11,40		08/09/2022
121,3	125,0	EV. BARBONES / SAN ANTONIO	121,5	181	-12,20		08/09/2022
125,0	128,0	VUELTA SAN ANTONIO	126,5	238	-11,70		08/09/2022
128,0	128,9	EV. SAN ANTONIO / AB.LAS LIMAS	128,9	167	-13,50		08/09/2022
128,9	132,0	VUELTA ABAJO LAS LIMAS	129,9	165	-12,00		07/09/2022
132,0	133,7	VUELTA LAS LIMAS	133,6	207	-11,70		07/09/2022
133,7	134,5	EV. LAS LIMAS / DEL PELADO	133,9	200	-13,40		07/09/2022
134,5	137,1	VUELTA DEL PELADO	136,2	226	-11,90		07/09/2022
137,1	139,3	EV. DEL PELADO / LOS PATOS	138,9	137	-11,30		07/09/2022
139,3	146,5	VUELTA LOS PATOS	141,7	186	-11,50		07/09/2022
146,5	157,0	CANCHA LARGA	147,1	165	-11,10		06/09/2022
157,0	159,3	ZANJA MERCADAL	157,5	195	-11,80		06/09/2022
159,3	173,7	ANGOSTURA DE LA ISLETA	168,4	151	-11,30		02y05/09/2022
173,7	175,3	ANGOSTURA DE LA BASE	173,9	157	-11,30		02/09/2022
175,3	180,4	BIFURCACION	175,4	167	-11,80		01/09/2022
		RIO PARANÁ					
234,1	276,0	EP. BIFURCACION/AB.LOS RATONES	258,9	113	-10,70	V.V. reducido 3m Km 258,9 -V. R reducido 1m Km 272,1	29a31/08 - 01/09/2022

KM DESDE	KM HASTA	DENOMINACIÓN	KM CRÍTICO APROX.	ANCHO CANAL (m)	PROF. AL CERO (m)	ALT. HIDROM. (m)	PROF. EFECTIVA (m)	OBSERVACIONES	FECHA ÚLTIMO RELEVAMIENTO
276,0	281,3	EP. BIFURCACION / AB.LOS RATONES	276,5	116	-10,80	1,26	12,06		22/09/2022
281,3	290,3	ABAJO LOS RATONES B.D.	287,3	116	-10,00	1,36	11,36		23/09/2022
290,3	292,5	EP. AB.LOS RATONES / LOS RATONES	292,4	116	-11,70	1,40	13,10		20/09/2022
292,5	296,4	LOS RATONES	295,0	116	-10,50	1,43	11,93		21/09/2022
296,4	308,5	EP. LOS RATONES / ARRIBA OBLIGADO	308,5	116	-10,00	1,55	11,55		16y19/09/2022
308,5	313,0	ARRIBA OBLIGADO	311,0	116	-9,60	1,57	11,17		19Y20/09/2022
313,0	314,9	EP. ARRIBA OBLIGADO/LAS HERMANAS B.D	313,0	116	-13,20	1,58	14,78		14/09/2022
314,9	325,8	LAS HERMANAS B.D.	322,0	116	-9,60	1,61	11,21		14/09/2022
325,8	330,2	EP. LAS HERMANAS B.D/ CORT. ISLA NUEVA	325,8	116	-12,20	1,64	13,84		13/09/2022
330,2	344,0	CORTADA ISLA NUEVA	337,8	116	-9,40	1,82	11,22		12/09/2022
344,0	351,3	EP.CORTADA ISLA NUEVA / YAGUARON	349,2	116	-10,70	2,12	12,82		09/09/2022
351,3	358,8	YAGUARON	356,1	116	-9,60	2,32	11,92		06y08/09/2022
358,8	380,9	EP. YAGUARON / PARAGUAYO	373,2	116	-9,00	2,67	11,67		06/09/2022
380,9	392,2	PARAGUAYO	388,4	116	-9,10	2,75	11,85		31/08y01/09/2022
392,2	398,4	EP. PARAGUAYO / AB. ALVEAR	396,8	110	-9,40	2,79	12,19	Ancho de canal reducido 6 m en Veril Verde	30y31/08/2022
398,4	400,4	ABAJO ALVEAR	399,1	116	-9,00	2,80	11,80		30/08/2022
400,4	403,4	EP. AB. ALVEAR/ALVEAR	400,8	116	-9,40	2,81	12,21		30/08/2022
403,4	408,7	ALVEAR	408,5	116	-9,20	2,84	12,04		29/08/2022
408,7	412,7	EP. ALVEAR/C. MUELLES PTO. ROSARIO	409,9	116	-9,10	2,85	11,95		29/08/2022
412,7	418,5	C.MUELLES PUERTO ROSARIO	418,1	199	-9,20	2,89	12,09		25y26/08/2022
418,5	428,8	EP. C.DE LOS MUELLES / BORGHI	428,7	116	-9,60	2,96	12,56		25y26/08/2022
428,8	438,9	BORGHI	431,5	106	-9,10	2,97	12,07	Ancho de canal reducido 10 m en Veril Rojo	24y25/08/2022
438,9	449,8	EP. BORGHI/BELLA VISTA	449,7	116	-8,80	3,08	11,88		23y24/8/2022
449,8	452,1	BELLA VISTA	450,6	116	-9,00	3,09	12,09		23y24/8/2022
452,1	460,0	EP. BELLA VISTA / AB. CORRENTOSO	453,3	106	-9,60	3,10	12,70	Canal reducido 10 m en Veril Verde	22y23/08/2022
460,0	472,3	EP. BELLA VISTA / AB. CORRENTOSO	470,5	116	-8,60	3,21	11,81		04/10/2022
472,3	475,3	ABAJO CORRENTOSO	474,8	116	-6,20	3,23	9,43		03/10/2022
475,3	490,5	EP. AB. CORRENTOSO / PARANACITO	485,8	116	-6,80	3,30	10,10		29/09y03/10/2022
490,5	494,5	PARANACITO	493,8	116	-6,30	3,35	9,65		28/09/2022
494,5	503,0	EP. PARANACITO / TACUANI	498,3	100	-3,90	3,38	7,28	Ancho canal reducido 16m V.V. -Km 498/499	26y29/09/2022
503,0	521,6	TACUANI	506,1	116	-5,50	3,43	8,93		28/09/2022
521,6	531,6	ABAJO DIAMANTE	526,5	116	-6,80	3,55	10,35		23y26/09/2022
531,6	542,2	LOS CHIVOS	532,7	116	-6,40	3,59	9,99		22y23/09/2022
542,2	553,2	RAIGONES	545,1	116	-6,20	3,54	9,74		22/09/2022
553,2	564,4	EP. RAIGONES/PARACAO	561,3	116	-7,10	3,47	10,57		21/09/2022
564,4	568,8	PARACAO	567,8	116	-6,10	3,44	9,54		20/09/2022
568,8	571,8	EP. PARACAO / ANIMAS	571,0	116	-9,70	3,42	13,12		20/09/2022
571,8	574,5	ANIMAS	573,6	116	-6,60	3,41	10,01		20/09/2022
574,5	578,7	EP. ANIMAS / TRAGADERO	578,4	116	-6,50	3,39	9,89		20/09/2022
578,7	584,0	TRAGADERO	582,7	116	-6,00	3,37	9,37		19/09/2022

-  (A) DRAGA A. NÚÑEZ CABEÇA DE VACA EN PARO
  (B) DRAGA A.DE ALBUQUERQUE EN PARO
  (C) DRAGA CAP.NÚÑEZ EN PARO
 (D) DRAGA ORTELIUS EN PARO
  (E) DRAGA GIOVANNI VENTURI EN PARO
  (F) DRAGA HENRI PITOT EN PARO
 (G) DRAGA TACCOLA EN PARO
  (H) DRAGA PANCHE EN PARO