













PARANÁ	2.84
DIAMANTE	3.10
SAN MARTÍN	2.57
ROSARIO	2.47
VILLA CONSTITUCIÓN	2.43
SAN NICOLAS	1.91
RAMALLO	1.60
SAN PEDRO	1.26

**SUBSECRETARÍA DE PUERTOS, VÍAS NAVEGABLES Y MARINA MERCANTE**  
**DIRECCIÓN NACIONAL DE CONTROL DE PUERTOS Y VÍAS NAVEGABLES**  
**RÍO DE LA PLATA - RÍO PARANÁ**  
**ruta de ULTRAMAR**

PROFUNDIDADES MÍNIMAS DÍA: 24 de Octubre de 2022

KM DESDE	KM HASTA	DENOMINACIÓN (Afectado a Régimen de Mareas)	KM CRÍTICO APROX.	ANCHO CANAL (m)	PROF. AL CERO (m)	OBSERVACIONES	FECHA ÚLTIMO RELEVAMIENTO
239.1	121.0	<b>RIO DE LA PLATA</b>					
		CANAL PUNTA INDIÓ	179.1	100	-10.50	 (E)	19,20y26/08/2022
121.0	81.0	CANAL INTERMEDIO	98.8	100	-10.80		01y02/08/2022
81.0	57.0	PASO BANCO CHICO	77.0	100	-10.60		05/08/2022
57.0	37.0	RADA EXTERIOR	50.4	100	-11.20		03/08/2022
37.0	12.0	CANAL BROWN	12.0	209	-10.40		29/07/2022
12.0	42.0	CANAL ING. EMILIO MITRE	13.8	100	-10.80		26-27y28/07/2022
42.0	46.3	CANAL ING. EMILIO MITRE	42.2	100	-12.70		26-27y28/07/2022
46.3	49.8	CANAL ING. EMILIO MITRE	48.2	100	-11.20		26-27y28/07/2022
		<b>RIO PARANÁ DE LAS PALMAS</b>					
49.8	58.4	ISLA LUCHA	54.7	140	-11.10		13/09/2022
58.4	84.8	EV. ISLA LUCHA / TORDILLO	61.2	123	-11.30		13Y14/09/2022
84.8	86.9	VUELTA DEL TORDILLO	86.1	165	-11.60		15/09/2022
86.9	88.6	EV. TORDILLO / HINOJO	88.4	215	-11.60		15/09/2022
88.6	90.4	VUELTA DEL HINOJO	88.8	222	-13.00		15/09/2022
90.4	92.2	EV. HINOJO / CAMPANA	91.8	176	-12.60		12/09/2022
92.2	99.0	VUELTA CAMPANA	96.3	164	-11.10		12/09/2022
99.0	99.7	EV. CAMPANA / VUELTA DEL ESTE	99.4	215	-11.70		12/09/2022
99.7	103.5	VUELTA DEL ESTE	100.3	256	-11.70		12/09/2022
103.5	112.4	EV. DEL ESTE / LOS BARBONES	107.4	122	-11.60		09/09/2022
112.4	121.3	VUELTA DE LOS BARBONES	119.6	207	-11.40		08/09/2022
121.3	125.0	EV. BARBONES / SAN ANTONIO	121.5	181	-12.20		08/09/2022
125.0	128.0	VUELTA SAN ANTONIO	126.5	238	-11.70		08/09/2022
128.0	128.9	EV. SAN ANTONIO / AB.LAS LIMAS	128.9	167	-13.50		08/09/2022
128.9	132.0	VUELTA ABAJO LAS LIMAS	129.9	165	-12.00		07/09/2022
132.0	133.7	VUELTA LAS LIMAS	133.6	207	-11.70		07/09/2022
133.7	134.5	EV. LAS LIMAS / DEL PELADO	133.9	200	-13.40		07/09/2022
134.5	137.1	VUELTA DEL PELADO	136.2	226	-11.90		07/09/2022
137.1	139.3	EV. DEL PELADO / LOS PATOS	138.9	137	-11.30		07/09/2022
139.3	146.5	VUELTA LOS PATOS	141.7	186	-11.50		07/09/2022
146.5	157.0	CANCHA LARGA	147.1	165	-11.10		06/09/2022
157.0	159.3	ZANJA MERCADAL	157.5	195	-11.80		06/09/2022
159.3	173.7	ANGOSTURA DE LA ISLETA	168.4	151	-11.30		02y05/09/2022
173.7	175.3	ANGOSTURA DE LA BASE	173.9	157	-11.30		02/09/2022
175.3	180.4	BIFURCACION	175.4	167	-11.80		01/09/2022
		<b>RIO PARANÁ</b>					
234.1	276.0	EP. BIFURCACION/AB.LOS RATONES	258.9	113	-10.70	V.V. reducido 3m Km 258,9 -V. R reducido 1m Km 272,1	29a31/08 - 01/09/2022

KM DESDE	KM HASTA	DENOMINACIÓN	KM CRÍTICO APROX.	ANCHO CANAL (m)	PROF. AL CERO (m)	ALT. HIDROM. (m)	PROF. EFECTIVA (m)	OBSERVACIONES	FECHA ÚLTIMO RELEVAMIENTO
276.0	281.3	EP. BIFURCACION / AB.LOS RATONES	276.5	116	-10.80	1.26	12.06		22/09/2022
281.3	290.3	ABAJO LOS RATONES B.D.	287.3	116	-10.00	1.34	11.34		23/09/2022
290.3	292.5	EP. AB.LOS RATONES / LOS RATONES	292.4	116	-11.70	1.37	13.07		20/09/2022
292.5	296.4	LOS RATONES	295.0	116	-10.50	1.39	11.89		21/09/2022
296.4	308.5	EP. LOS RATONES / ARRIBA OBLIGADO	308.5	116	-10.00	1.49	11.49		16y19/09/2022
308.5	313.0	ARRIBA OBLIGADO	311.0	116	-9.60	1.50	11.10		19Y20/09/2022
313.0	314.9	EP. ARRIBA OBLIGADO/LAS HERMANAS B.D	313.0	116	-13.20	1.52	14.72		14/09/2022
314.9	325.8	LAS HERMANAS B.D.	322.0	116	-9.60	1.53	11.13		14/09/2022
325.8	330.2	EP. LAS HERMANAS B.D/ CORT. ISLA NUEVA	325.8	116	-12.20	1.56	13.76		13/09/2022
330.2	344.0	CORTADA ISLA NUEVA	337.8	116	-9.40	1.70	<b>11.10</b>		12/09/2022
344.0	351.3	EP.CORTADA ISLA NUEVA / YAGUARON	349.2	116	-10.70	1.93	12.63		09/09/2022
351.3	358.8	YAGUARON	356.1	116	-9.60	2.12	11.72		06y08/09/2022
358.8	380.9	EP. YAGUARON / PARAGUAYO	373.2	116	-9.00	2.43	11.43		06/09/2022
380.9	392.2	PARAGUAYO	388.4	116	-9.10	2.45	11.55		31/08y01/09/2022
392.2	398.4	EP. PARAGUAYO / AB. ALVEAR	396.8	110	-9.40	2.45	11.85	Ancho de canal reducido 6 m en Veril Verde	30y31/08/2022
398.4	400.4	ABAJO ALVEAR	399.1	116	-9.00	2.46	11.46	 (G)	30/08/2022
400.4	403.4	EP. AB. ALVEAR/ALVEAR	400.8	116	-9.40	2.46	11.86		30/08/2022
403.4	408.7	ALVEAR	408.5	116	-9.20	2.46	11.66		29/08/2022
408.7	412.7	EP. ALVEAR/C. MUELLES PTO. ROSARIO	409.9	116	-9.10	2.46	11.56		29/08/2022
412.7	418.5	C.MUELLES PUERTO ROSARIO	418.1	199	-9.20	2.48	11.68		25y26/08/2022
418.5	428.8	EP. C.DE LOS MUELLES / BORGHI	428.7	116	-9.60	2.51	12.11		25/26/08/2022
428.8	438.9	BORGHI	431.5	106	-9.10	2.52	11.62	 (C)	24y25/08/2022
438.9	449.8	EP. BORGHI/BELLA VISTA	449.7	116	-8.80	2.58	11.38		23y24/8/2022
449.8	452.1	BELLA VISTA	450.6	116	-9.00	2.59	11.59	 (B)	23y24/8/2022
452.1	460.0	EP. BELLA VISTA / AB. CORRENTOSO	453.3	106	-9.60	2.60	12.20	Ancho de canal reducido 10 m en Veril Verde	22y23/08/2022
460.0	472.3	EP. BELLA VISTA / AB. CORRENTOSO	470.5	116	-8.60	2.71	11.31		04/10/2022
472.3	475.3	ABAJO CORRENTOSO	474.8	116	-6.20	2.74	8.94		03/10/2022
475.3	490.5	EP. AB. CORRENTOSO / PARANACITO	485.8	116	-6.80	2.81	9.61		29/09y03/10/2022
490.5	494.5	PARANACITO	493.8	116	-6.30	2.86	9.16		28/09/2022
494.5	503.0	EP. PARANACITO / TACUANI	498.3	100	-3.90	2.88	<b>6.78</b>	Ancho canal reducido 16m V.V. -Km 498/499	26y29/09/2022
503.0	521.6	TACUANI	506.1	116	-5.50	2.93	8.43		28/09/2022
521.6	531.6	ABAJO DIAMANTE	526.5	116	-6.80	3.06	9.86		23y26/09/2022
531.6	542.2	LOS CHIVOS	532.7	116	-6.40	3.10	9.50		22y23/09/2022
542.2	553.2	RAIGONES	545.1	116	-6.20	3.05	9.25		22/09/2022
553.2	564.4	EP. RAIGONES/PARACAO	561.3	116	-7.10	2.99	10.09		21/09/2022
564.4	568.8	PARACAO	567.8	116	-6.10	2.97	9.07		20/09/2022
568.8	571.8	EP. PARACAO / ANIMAS	571.0	116	-9.70	2.95	12.65		20/09/2022
571.8	574.5	ANIMAS	573.6	116	-6.60	2.94	9.54		20/09/2022
574.5	578.7	EP. ANIMAS / TRAGADERO	578.4	116	-6.50	2.93	9.43		20/09/2022
578.7	584.0	TRAGADERO	582.7	116	-6.00	2.91	8.91		19/09/2022

- (A) DRAGA A. NÚÑEZ CABEÇA DE VACA DESMOVILIZADA  (B) DRAGA A.DE ALBUQUERQUE OPERANDO  (C) DRAGA CAP.NUÑEZ OPERANDO   
(D) DRAGA ORTELIUS DESMOVILIZADA  (E) DRAGA GIOVANNI VENTURI OPERANDO  (F) DRAGA HENRI PITOT A LA ORDEN   
(G) DRAGA TACCOLA OPERANDO  (H) DRAGA PANCHO A LA ORDEN  (\*)Ancho de canal reducido 10 m en Veril Rojo