





PARANÁ	2,00
DIAMANTE	2,30
SAN MARTÍN	1,94
ROSARIO	1,86
VILLA CONSTITUCIÓN	1,95
SAN NICOLAS	1,47
RAMALLO	1,10
SAN PEDRO	0,90

SUBSECRETARÍA DE PUERTOS, VÍAS NAVEGABLES Y MARINA MERCANTE
DIRECCIÓN NACIONAL DE CONTROL DE PUERTOS Y VÍAS NAVEGABLES
RÍO DE LA PLATA - RÍO PARANÁ
RUTA DE ULTRAMAR

PROFUNDIDADES MÍNIMAS DÍA: 16 de Octubre de 2022

KM DESDE	KM HASTA	DENOMINACIÓN (Afectado a Régimen de Mareas)	KM CRÍTICO APROX.	ANCHO CANAL (m)	PROF. AL CERO (m)	OBSERVACIONES	FECHA ÚLTIMO RELEVAMIENTO
RÍO DE LA PLATA							
239,1	121,0	CANAL PUNTA INDIO	179,1	100	-10,50	 (E)	19,20y26/08/2022
121,0	81,0	CANAL INTERMEDIO	98,8	100	-10,80		01y02/08/2022
81,0	57,0	PASO BANCO CHICO	77,0	100	-10,60		05/08/2022
57,0	37,0	RADA EXTERIOR	50,4	100	-11,20		03/08/2022
37,0	12,0	CANAL BROWN	12,0	209	-10,40		29/07/2022
12,0	42,0	CANAL ING. EMILIO MITRE	13,8	100	-10,80		26-27y28/07/2022
42,0	46,3	CANAL ING. EMILIO MITRE	42,2	100	-12,70		26-27y28/07/2022
46,3	49,8	CANAL ING. EMILIO MITRE	48,2	100	-11,20		26-27y28/07/2022
RÍO PARANÁ DE LAS PALMAS							
49,8	58,4	ISLA LUCHA	54,7	140	-11,10		13/09/2022
58,4	84,8	EV. ISLA LUCHA / TORDILLO	61,2	123	-11,30		13Y14/09/2022
84,8	86,9	VUELTA DEL TORDILLO	86,1	165	-11,60		15/09/2022
86,9	88,6	EV. TORDILLO / HINOJO	88,4	215	-11,60		15/09/2022
88,6	90,4	VUELTA DEL HINOJO	88,8	222	-13,00		15/09/2022
90,4	92,2	EV. HINOJO / CAMPANA	91,8	176	-12,60		12/09/2022
92,2	99,0	VUELTA CAMPANA	96,3	164	-11,10		12/09/2022
99,0	99,7	EV. CAMPANA / VUELTA DEL ESTE	99,4	215	-11,70		12/09/2022
99,7	103,5	VUELTA DEL ESTE	100,3	256	-11,70		12/09/2022
103,5	112,4	EV. DEL ESTE / LOS BARBONES	107,4	122	-11,60		09/09/2022
112,4	121,3	VUELTA DE LOS BARBONES	119,6	207	-11,40		08/09/2022
121,3	125,0	EV. BARBONES / SAN ANTONIO	121,5	181	-12,20		08/09/2022
125,0	128,0	VUELTA SAN ANTONIO	126,5	238	-11,70		08/09/2022
128,0	128,9	EV. SAN ANTONIO / AB.LAS LIMAS	128,9	167	-13,50		08/09/2022
128,9	132,0	VUELTA ABAJO LAS LIMAS	129,9	165	-12,00		07/09/2022
132,0	133,7	VUELTA LAS LIMAS	133,6	207	-11,70		07/09/2022
133,7	134,5	EV. LAS LIMAS / DEL PELADO	133,9	200	-13,40		07/09/2022
134,5	137,1	VUELTA DEL PELADO	136,2	226	-11,90		07/09/2022
137,1	139,3	EV. DEL PELADO / LOS PATOS	138,9	137	-11,30		07/09/2022
139,3	146,5	VUELTA LOS PATOS	141,7	186	-11,50		07/09/2022
146,5	157,0	CANCHA LARGA	147,1	165	-11,10		06/09/2022
157,0	159,3	ZANJA MERCADAL	157,5	195	-11,80		06/09/2022
159,3	173,7	ANGOSTURA DE LA ISLETA	168,4	151	-11,30		02y05/09/2022
173,7	175,3	ANGOSTURA DE LA BASE	173,9	157	-11,30		02/09/2022
175,3	180,4	BIFURCACION	175,4	167	-11,80		01/09/2022
RÍO PARANÁ							
234,1	276,0	EP. BIFURCACION/AB.LOS RATONES	258,9	113	-10,70	V.V. reducido 3m Km 258,9 -V. R reducido 1m Km 272,1	29a31/08 - 01/09/2022

KM DESDE	KM HASTA	DENOMINACIÓN	KM CRÍTICO APROX.	ANCHO CANAL (m)	PROF. AL CERO (m)	ALT. HIDROM. (m)	PROF. EFECTIVA (m)	OBSERVACIONES	FECHA ÚLTIMO RELEVAMIENTO
276,0	281,3	EP. BIFURCACION / AB.LOS RATONES	276,5	116	-10,80	0,90	11,70		22/09/2022
281,3	290,3	ABAJOS RATONES B.D.	287,3	116	-10,00	0,95	10,95	 (B)	23/09/2022
290,3	292,5	EP. AB.LOS RATONES / LOS RATONES	292,4	116	-11,70	0,97	12,67		20/09/2022
292,5	296,4	LOS RATONES	295,0	116	-10,50	0,98	11,48		21/09/2022
296,4	308,5	EP. LOS RATONES / ARRIBA OBLIGADO	308,5	116	-10,00	1,03	11,03		16y19/09/2022
308,5	313,0	ARRIBA OBLIGADO	311,0	116	-9,60	1,04	10,64		19Y20/09/2022
313,0	314,9	EP. ARRIBA OBLIGADO/LAS HERMANAS B.D	313,0	116	-13,20	1,05	14,25		14/09/2022
314,9	325,8	LAS HERMANAS B.D.	322,0	116	-9,60	1,06	10,66	 (C)	14/09/2022
325,8	330,2	EP. LAS HERMANAS B.D/ CORT. ISLA NUEVA	325,8	116	-12,20	1,07	13,27		13/09/2022
330,2	344,0	CORTADA ISLA NUEVA	337,8	116	-9,40	1,22	10,62		12/09/2022
344,0	351,3	EP.CORTADA ISLA NUEVA / YAGUARON	349,2	116	-10,70	1,50	12,20		09/09/2022
351,3	358,8	YAGUARON	356,1	116	-9,60	1,66	11,26		06y08/09/2022
358,8	380,9	EP. YAGUARON / PARAGUAYO	373,2	116	-9,00	1,94	10,94		06/09/2022
380,9	392,2	PARAGUAYO	388,4	116	-9,10	1,91	11,01		31/08y01/09/2022
392,2	398,4	EP. PARAGUAYO / AB. ALVEAR	396,8	110	-9,40	1,90	11,30	Ancho de canal reducido 6 m en Veril Verde	30y31/08/2022
398,4	400,4	ABAJOS ALVEAR	399,1	116	-9,00	1,89	10,89	 (G)	30/08/2022
400,4	403,4	EP. AB. ALVEAR/ALVEAR	400,8	116	-9,40	1,89	11,29		30/08/2022
403,4	408,7	ALVEAR	408,5	116	-9,20	1,87	11,07		29/08/2022
408,7	412,7	EP. ALVEAR/C. MUELLES PTO. ROSARIO	409,9	116	-9,10	1,87	10,97		29/08/2022
412,7	418,5	C.MUELLES PUERTO ROSARIO	418,1	199	-9,20	1,87	11,07		25y26/08/2022
418,5	428,8	EP. C.DE LOS MUELLES / BORGHI	428,7	116	-9,60	1,89	11,49		25y26/08/2022
428,8	438,9	BORGHI	431,5	106	-9,10	1,90	11,00	Ancho de canal reducido 10 m en Veril Rojo	24y25/08/2022
438,9	449,8	EP. BORGHI/BELLA VISTA	449,7	116	-8,80	1,95	10,75		23y24/8/2022
449,8	452,1	BELLA VISTA	450,6	116	-9,00	1,95	10,95		23y24/8/2022
452,1	460,0	EP. BELLA VISTA / AB. CORRENTOSO	453,3	106	-9,60	1,96	11,56	Ancho de canal reducido 10 m en Veril Verde	22y23/08/2022
460,0	472,3	EP. BELLA VISTA / AB. CORRENTOSO	470,5	116	-8,60	2,04	10,64		04/10/2022
472,3	475,3	ABAJOS CORRENTOSO	474,8	116	-6,20	2,05	8,25		03/10/2022
475,3	490,5	EP. AB. CORRENTOSO / PARANACITO	485,8	116	-6,80	2,10	8,90		29/09y03/10/2022
490,5	494,5	PARANACITO	493,8	116	-6,30	2,13	8,43		28/09/2022
494,5	503,0	EP. PARANACITO / TACUANI	498,3	100	-3,90	2,15	6,05	Ancho canal reducido 16m V.V. -Km 498/499	26y29/09/2022
503,0	521,6	TACUANI	506,1	116	-5,50	2,19	7,69		28/09/2022
521,6	531,6	ABAJOS DIAMANTE	526,5	116	-6,80	2,27	9,07		23y26/09/2022
531,6	542,2	LOS CHIVOS	532,7	116	-6,40	2,30	8,70		22y23/09/2022
542,2	553,2	RAIGONES	545,1	116	-6,20	2,25	8,45		22/09/2022
553,2	564,4	EP. RAIGONES/PARACAO	561,3	116	-7,10	2,18	9,28		21/09/2022
564,4	568,8	PARACAO	567,8	116	-6,10	2,15	8,25		20/09/2022
568,8	571,8	EP. PARACAO / ANIMAS	571,0	116	-9,70	2,13	11,83		20/09/2022
571,8	574,5	ANIMAS	573,6	116	-6,60	2,12	8,72		20/09/2022
574,5	578,7	EP. ANIMAS / TRAGADERO	578,4	116	-6,50	2,10	8,60		20/09/2022
578,7	584,0	TRAGADERO	582,7	116	-6,00	2,08	8,08		19/09/2022

- (A) DRAGA A. NUÑEZ CABEÇA DE VACA DESMOVILIZADA (B) DRAGA A.DE ALBUQUERQUE OPERANDO (C) DRAGA CAP.NUÑEZ OPERANDO
 (D) DRAGA ORTELIUS DESMOVILIZADA (E) DRAGA GIOVANNI VENTURI OPERANDO (F) DRAGA HENRI PITOT A LA ORDEN
 (G) DRAGA TACCOLA OPERANDO (H) DRAGA PANCHOS DESMOVILIZADA