





| | |
|--------------------|------|
| PARANÁ | 1,79 |
| DIAMANTE | 1,95 |
| SAN MARTÍN | 1,54 |
| ROSARIO | 1,46 |
| VILLA CONSTITUCIÓN | 1,40 |
| SAN NICOLAS | 1,10 |
| RAMALLO | 0,85 |
| SAN PEDRO | 0,62 |

SUBSECRETARÍA DE PUERTOS, VÍAS NAVEGABLES Y MARINA MERCANTE
DIRECCIÓN NACIONAL DE CONTROL DE PUERTOS Y VÍAS NAVEGABLES
RÍO DE LA PLATA - RÍO PARANÁ
ruta de ULTRAMAR

PROFUNDIDADES MÍNIMAS DÍA: 12 de Octubre de 2022

| KM DESDE | KM HASTA | DENOMINACIÓN (Afectado a Régimen de Mareas) | KM CRÍTICO APROX. | ANCHO CANAL (m) | PROF. AL CERO (m) | OBSERVACIONES | FECHA ÚLTIMO RELEVAMIENTO |
|---------------------------------|----------|--|-------------------|-----------------|-------------------|---|---------------------------|
| RIO DE LA PLATA | | | | | | | |
| 239,1 | 121,0 | CANAL PUNTA INDIO | 179,1 | 100 | -10,50 |  (E) | 19,20y26/08/2022 |
| 121,0 | 81,0 | CANAL INTERMEDIO | 98,8 | 100 | -10,80 | | 01y02/08/2022 |
| 81,0 | 57,0 | PASO BANCO CHICO | 77,0 | 100 | -10,60 | | 05/08/2022 |
| 57,0 | 37,0 | RADA EXTERIOR | 50,4 | 100 | -11,20 | | 03/08/2022 |
| 37,0 | 12,0 | CANAL BROWN | 12,0 | 209 | -10,40 | | 29/07/2022 |
| 12,0 | 42,0 | CANAL ING. EMILIO MITRE | 13,8 | 100 | -10,80 | | 26-27y28/07/2022 |
| 42,0 | 46,3 | CANAL ING. EMILIO MITRE | 42,2 | 100 | -12,70 | | 26-27y28/07/2022 |
| 46,3 | 49,8 | CANAL ING. EMILIO MITRE | 48,2 | 100 | -11,20 | | 26-27y28/07/2022 |
| RIO PARANÁ DE LAS PALMAS | | | | | | | |
| 49,8 | 58,4 | ISLA LUCHA | 54,7 | 140 | -11,10 | | 13/09/2022 |
| 58,4 | 84,8 | EV. ISLA LUCHA / TORDILLO | 61,2 | 123 | -11,30 | | 13Y14/09/2022 |
| 84,8 | 86,9 | VUELTA DEL TORDILLO | 86,1 | 165 | -11,60 | | 15/09/2022 |
| 86,9 | 88,6 | EV. TORDILLO / HINOJO | 88,4 | 215 | -11,60 | | 15/09/2022 |
| 88,6 | 90,4 | VUELTA DEL HINOJO | 88,8 | 222 | -13,00 | | 15/09/2022 |
| 90,4 | 92,2 | EV. HINOJO / CAMPANA | 91,8 | 176 | -12,60 | | 12/09/2022 |
| 92,2 | 99,0 | VUELTA CAMPANA | 96,3 | 164 | -11,10 | | 12/09/2022 |
| 99,0 | 99,7 | EV. CAMPANA / VUELTA DEL ESTE | 99,4 | 215 | -11,70 | | 12/09/2022 |
| 99,7 | 103,5 | VUELTA DEL ESTE | 100,3 | 256 | -11,70 | | 12/09/2022 |
| 103,5 | 112,4 | EV. DEL ESTE / LOS BARBONES | 107,4 | 122 | -11,60 | | 09/09/2022 |
| 112,4 | 121,3 | VUELTA DE LOS BARBONES | 119,6 | 207 | -11,40 | | 08/09/2022 |
| 121,3 | 125,0 | EV. BARBONES / SAN ANTONIO | 121,5 | 181 | -12,20 | | 08/09/2022 |
| 125,0 | 128,0 | VUELTA SAN ANTONIO | 126,5 | 238 | -11,70 | | 08/09/2022 |
| 128,0 | 128,9 | EV. SAN ANTONIO / AB.LAS LIMAS | 128,9 | 167 | -13,50 | | 08/09/2022 |
| 128,9 | 132,0 | VUELTA ABAJO LAS LIMAS | 129,9 | 165 | -12,00 | | 07/09/2022 |
| 132,0 | 133,7 | VUELTA LAS LIMAS | 133,6 | 207 | -11,70 | | 07/09/2022 |
| 133,7 | 134,5 | EV. LAS LIMAS / DEL PELADO | 133,9 | 200 | -13,40 | | 07/09/2022 |
| 134,5 | 137,1 | VUELTA DEL PELADO | 136,2 | 226 | -11,90 | | 07/09/2022 |
| 137,1 | 139,3 | EV. DEL PELADO / LOS PATOS | 138,9 | 137 | -11,30 | | 07/09/2022 |
| 139,3 | 146,5 | VUELTA LOS PATOS | 141,7 | 186 | -11,50 | | 07/09/2022 |
| 146,5 | 157,0 | CANCHA LARGA | 147,1 | 165 | -11,10 | | 06/09/2022 |
| 157,0 | 159,3 | ZANJA MERCADAL | 157,5 | 195 | -11,80 | | 06/09/2022 |
| 159,3 | 173,7 | ANGOSTURA DE LA ISLETA | 168,4 | 151 | -11,30 | | 02y05/09/2022 |
| 173,7 | 175,3 | ANGOSTURA DE LA BASE | 173,9 | 157 | -11,30 | | 02/09/2022 |
| 175,3 | 180,4 | BIFURCACION | 175,4 | 167 | -11,80 | | 01/09/2022 |
| RIO PARANÁ | | | | | | | |
| 234,1 | 276,0 | EP. BIFURCACION/AB.LOS RATONES | 258,9 | 113 | -10,70 | V.V. reducido 3m Km 258,9 -V. R reducido 1m Km 272,1 | 29a31/08 - 01/09/2022 |

| KM DESDE | KM HASTA | DENOMINACIÓN | KM CRÍTICO APROX. | ANCHO CANAL (m) | PROF. AL CERO (m) | ALT. HIDROM. (m) | PROF. EFECTIVA (m) | OBSERVACIONES | FECHA ÚLTIMO RELEVAMIENTO |
|----------|----------|--|-------------------|-----------------|-------------------|------------------|--------------------|---|---------------------------|
| 276,0 | 281,3 | EP. BIFURCACION / AB.LOS RATONES | 276,5 | 116 | -10,80 | 0,62 | 11,42 | | 22/09/2022 |
| 281,3 | 290,3 | ABAJOS RATONES B.D. | 287,3 | 116 | -10,00 | 0,67 | 10,67 |  (B) | 23/09/2022 |
| 290,3 | 292,5 | EP. AB.LOS RATONES / LOS RATONES | 292,4 | 116 | -11,70 | 0,70 | 12,40 | | 20/09/2022 |
| 292,5 | 296,4 | LOS RATONES | 295,0 | 116 | -10,50 | 0,71 | 11,21 | | 21/09/2022 |
| 296,4 | 308,5 | EP. LOS RATONES / ARRIBA OBLIGADO | 308,5 | 116 | -10,00 | 0,77 | 10,77 | | 16y19/09/2022 |
| 308,5 | 313,0 | ARRIBA OBLIGADO | 311,0 | 116 | -9,60 | 0,78 | 10,38 | | 19Y20/09/2022 |
| 313,0 | 314,9 | EP. ARRIBA OBLIGADO/LAS HERMANAS B.D | 313,0 | 116 | -13,20 | 0,79 | 13,99 | | 14/09/2022 |
| 314,9 | 325,8 | LAS HERMANAS B.D. | 322,0 | 116 | -9,60 | 0,81 | 10,41 |  (C) | 14/09/2022 |
| 325,8 | 330,2 | EP. LAS HERMANAS B.D/ CORT. ISLA NUEVA | 325,8 | 116 | -12,20 | 0,82 | 13,02 | | 13/09/2022 |
| 330,2 | 344,0 | CORTADA ISLA NUEVA | 337,8 | 116 | -9,40 | 0,93 | 10,33 | | 12/09/2022 |
| 344,0 | 351,3 | EP.CORTADA ISLA NUEVA / YAGUARON | 349,2 | 116 | -10,70 | 1,12 | 11,82 | | 09/09/2022 |
| 351,3 | 358,8 | YAGUARON | 356,1 | 116 | -9,60 | 1,22 | 10,82 | | 06y08/09/2022 |
| 358,8 | 380,9 | EP. YAGUARON / PARAGUAYO | 373,2 | 116 | -9,00 | 1,41 | 10,41 | | 06/09/2022 |
| 380,9 | 392,2 | PARAGUAYO | 388,4 | 116 | -9,10 | 1,43 | 10,53 | | 31/08y01/09/2022 |
| 392,2 | 398,4 | EP. PARAGUAYO / AB. ALVEAR | 396,8 | 110 | -9,40 | 1,44 | 10,84 | Ancho de canal reducido 6 m en Veril Verde | 30y31/08/2022 |
| 398,4 | 400,4 | ABAJOS ALVEAR | 399,1 | 116 | -9,00 | 1,44 | 10,44 | | 30/08/2022 |
| 400,4 | 403,4 | EP. AB. ALVEAR/ALVEAR | 400,8 | 116 | -9,40 | 1,44 | 10,84 |  (G) | 30/08/2022 |
| 403,4 | 408,7 | ALVEAR | 408,5 | 116 | -9,20 | 1,45 | 10,65 | | 29/08/2022 |
| 408,7 | 412,7 | EP. ALVEAR/C. MUELLES PTO. ROSARIO | 409,9 | 116 | -9,10 | 1,45 | 10,55 | | 29/08/2022 |
| 412,7 | 418,5 | C. MUELLES PUERTO ROSARIO | 418,1 | 199 | -9,20 | 1,47 | 10,67 | | 25y26/08/2022 |
| 418,5 | 428,8 | EP. C.DE LOS MUELLES / BORGHI | 428,7 | 116 | -9,60 | 1,49 | 11,09 | | 25y26/08/2022 |
| 428,8 | 438,9 | BORGHI | 431,5 | 106 | -9,10 | 1,50 | 10,60 | Ancho de canal reducido 10 m en Veril Rojo | 24y25/08/2022 |
| 438,9 | 449,8 | EP. BORGHI/BELLA VISTA | 449,7 | 116 | -8,80 | 1,55 | 10,35 | | 23y24/8/2022 |
| 449,8 | 452,1 | BELLA VISTA | 450,6 | 116 | -9,00 | 1,55 | 10,55 | | 23y24/8/2022 |
| 452,1 | 460,0 | EP. BELLA VISTA / AB. CORRENTOSO | 453,3 | 106 | -9,60 | 1,57 | 11,17 | Ancho de canal reducido 10 m en Veril Verde | 22y23/08/2022 |
| 460,0 | 472,3 | EP. BELLA VISTA / AB. CORRENTOSO | 470,5 | 116 | -8,60 | 1,65 | 10,25 | | 04/10/2022 |
| 472,3 | 475,3 | ABAJOS CORRENTOSO | 474,8 | 116 | -6,20 | 1,67 | 7,87 | | 03/10/2022 |
| 475,3 | 490,5 | EP. AB. CORRENTOSO / PARANACITO | 485,8 | 116 | -6,80 | 1,72 | 8,52 | | 29/09y03/10/2022 |
| 490,5 | 494,5 | PARANACITO | 493,8 | 116 | -6,30 | 1,76 | 8,06 | | 28/09/2022 |
| 494,5 | 503,0 | EP. PARANACITO / TACUANI | 498,3 | 100 | -3,90 | 1,78 | 5,68 | Ancho canal reducido 16m V.V. -Km 498/499 | 26y29/09/2022 |
| 503,0 | 521,6 | TACUANI | 506,1 | 116 | -5,50 | 1,82 | 7,32 | | 28/09/2022 |
| 521,6 | 531,6 | ABAJOS DIAMANTE | 526,5 | 116 | -6,80 | 1,92 | 8,72 | | 23y26/09/2022 |
| 531,6 | 542,2 | LOS CHIVOS | 532,7 | 116 | -6,40 | 1,95 | 8,35 | | 22y23/09/2022 |
| 542,2 | 553,2 | RAIGONES | 545,1 | 116 | -6,20 | 1,92 | 8,12 | | 22/09/2022 |
| 553,2 | 564,4 | EP. RAIGONES/PARACAO | 561,3 | 116 | -7,10 | 1,88 | 8,98 | | 21/09/2022 |
| 564,4 | 568,8 | PARACAO | 567,8 | 116 | -6,10 | 1,87 | 7,97 | | 20/09/2022 |
| 568,8 | 571,8 | EP. PARACAO / ANIMAS | 571,0 | 116 | -9,70 | 1,86 | 11,56 | | 20/09/2022 |
| 571,8 | 574,5 | ANIMAS | 573,6 | 116 | -6,60 | 1,85 | 8,45 | | 20/09/2022 |
| 574,5 | 578,7 | EP. ANIMAS / TRAGADERO | 578,4 | 116 | -6,50 | 1,84 | 8,34 | | 20/09/2022 |
| 578,7 | 584,0 | TRAGADERO | 582,7 | 116 | -6,00 | 1,83 | 7,83 | | 19/09/2022 |

- (A) DRAGA A. NUÑEZ CABEÇA DE VACA DESMOVILIZADA (B) DRAGA A.DE ALBUQUERQUE OPERANDO (C) DRAGA CAP.NUÑEZ OPERANDO
(D) DRAGA ORTELIUS DESMOVILIZADA (E) DRAGA GIOVANNI VENTURI OPERANDO (F) DRAGA HENRI PITOT A LA ORDEN
(G) DRAGA TACCOLA OPERANDO (H) DRAGA PANTO DESMOVILIZADA

NOTA: Se emite en página web www.argentina.gob.ar/puertos-vias-navegables-y-marina-mercante