





PARANÁ	0,69
DIAMANTE	0,90
SAN MARTÍN	0,63
ROSARIO	0,62
VILLA CONSTITUCIÓN	0,48
SAN NICOLAS	0,39
RAMALLO	0,28
SAN PEDRO	0,40

**SUBSECRETARÍA DE PUERTOS, VÍAS NAVEGABLES Y MARINA MERCANTE**  
**DIRECCIÓN NACIONAL DE CONTROL DE PUERTOS Y VÍAS NAVEGABLES**  
**RÍO DE LA PLATA - RÍO PARANÁ**  
**ruta de ULTRAMAR**

PROFUNDIDADES MÍNIMAS DÍA: 19 de Septiembre de 2022

KM DESDE	KM HASTA	DENOMINACIÓN (Afectado a Régimen de Mareas)	KM CRÍTICO APROX.	ANCHO CANAL (m)	PROF. AL CERO (m)	OBSERVACIONES	FECHA ÚLTIMO RELEVAMIENTO
<b>RIO DE LA PLATA</b>							
239,1	121,0	CANAL PUNTA INDIO	179,1	100	-10,50		19,20y26/08/2022
121,0	81,0	CANAL INTERMEDIO	98,8	100	-10,80		01y02/08/2022
81,0	57,0	PASO BANCO CHICO	77,0	100	-10,60		05/08/2022
57,0	37,0	RADA EXTERIOR	50,4	100	-11,20		03/08/2022
37,0	12,0	CANAL BROWN	12,0	209	-10,40		29/07/2022
12,0	42,0	CANAL ING. EMILIO MITRE	13,8	100	-10,80		26-27y28/07/2022
42,0	46,3	CANAL ING. EMILIO MITRE	42,2	100	-12,70		26-27y28/07/2022
46,3	49,8	CANAL ING. EMILIO MITRE	48,2	100	-11,20		26-27y28/07/2022
<b>RIO PARANÁ DE LAS PALMAS</b>							
49,8	58,4	ISLA LUCHA	54,7	140	-11,10		13/09/2022
58,4	84,8	EV. ISLA LUCHA / TORDILLO	61,2	123	-11,30		13Y14/09/2022
84,8	86,9	VUELTA DEL TORDILLO	86,1	165	-11,60		15/09/2022
86,9	88,6	EV. TORDILLO / HINOJO	88,4	215	-11,60		15/09/2022
88,6	90,4	VUELTA DEL HINOJO	88,8	222	-13,00		15/09/2022
90,4	92,2	EV. HINOJO / CAMPANA	91,8	176	-12,60		12/09/2022
92,2	99,0	VUELTA CAMPANA	96,3	164	-11,10		12/09/2022
99,0	99,7	EV. CAMPANA / VUELTA DEL ESTE	99,4	215	-11,70		12/09/2022
99,7	103,5	VUELTA DEL ESTE	100,3	256	-11,70		12/09/2022
103,5	112,4	EV. DEL ESTE / LOS BARBONES	107,4	122	-11,60		09/09/2022
112,4	121,3	VUELTA DE LOS BARBONES	119,6	207	-11,40		08/09/2022
121,3	125,0	EV. BARBONES / SAN ANTONIO	121,5	181	-12,20		08/09/2022
125,0	128,0	VUELTA SAN ANTONIO	126,5	238	-11,70		08/09/2022
128,0	128,9	EV. SAN ANTONIO / AB.LAS LIMAS	128,9	167	-13,50		08/09/2022
128,9	132,0	VUELTA ABAJO LAS LIMAS	129,9	165	-12,00		07/09/2022
132,0	133,7	VUELTA LAS LIMAS	133,6	207	-11,70		07/09/2022
133,7	134,5	EV. LAS LIMAS / DEL PELADO	133,9	200	-13,40		07/09/2022
134,5	137,1	VUELTA DEL PELADO	136,2	226	-11,90		07/09/2022
137,1	139,3	EV. DEL PELADO / LOS PATOS	138,9	137	-11,30		07/09/2022
139,3	146,5	VUELTA LOS PATOS	141,7	186	-11,50		07/09/2022
146,5	157,0	CANCHA LARGA	147,1	165	-11,10		06/09/2022
157,0	159,3	ZANJA MERCADAL	157,5	195	-11,80		06/09/2022
159,3	173,7	ANGOSTURA DE LA ISLETA	168,4	151	-11,30		02y05/09/2022
173,7	175,3	ANGOSTURA DE LA BASE	173,9	157	-11,30		02/09/2022
175,3	180,4	BIFURCACION	175,4	167	-11,80		01/09/2022
<b>RIO PARANÁ</b>							
234,1	276,0	EP. BIFURCACION/AB.LOS RATONES	258,9	113	-10,70	V.V. reducido 3m Km 258,9 -V. R reducido 1m Km 272,1	29a31/08 - 01/09/2022

KM DESDE	KM HASTA	DENOMINACIÓN	KM CRÍTICO APROX.	ANCHO CANAL (m)	PROF. AL CERO (m)	ALT. HIDROM. (m)	PROF. EFECTIVA (m)	OBSERVACIONES	FECHA ÚLTIMO RELEVAMIENTO
276,0	281,3	EP. BIFURCACION / AB.LOS RATONES	276,6	116	-10,90	0,40	11,30		22/06/2022
281,3	290,3	ABAJOS RATONES B.D.	284,6	106	-9,80	0,38	10,18		05/08/2022
290,3	292,5	EP. AB.LOS RATONES / LOS RATONES	292,6	116	-10,70	0,36	11,06		22/06/2022
292,5	296,4	LOS RATONES	295,1	116	-9,80	0,35	10,15		05/08/2022
296,4	308,5	EP. LOS RATONES / ARRIBA OBLIGADO	308,5	116	-10,40	0,32	10,72		21/06/2022
308,5	313,0	ARRIBA OBLIGADO	312,3	106	-9,50	0,31	9,81	 (G) Canal reducido 10 m en V.V.	15/09/2022
313,0	314,9	EP. ARRIBA OBLIGADO/LAS HERMANAS B.D.	313,0	116	-13,20	0,31	13,51		14/09/2022
314,9	325,8	LAS HERMANAS B.D.	322,0	116	-9,60	0,30	9,90		14/09/2022
325,8	330,2	EP. LAS HERMANAS B.D./ CORT. ISLA NUEVA	325,8	116	-12,20	0,30	12,50		13/09/2022
330,2	344,0	CORTADA ISLA NUEVA	337,8	116	-9,40	0,31	9,71		12/09/2022
344,0	351,3	EP.CORTADA ISLA NUEVA / YAGUARON	347,8	116	-10,00	0,39	10,39		13/06/2022
351,3	358,8	YAGUARON	356,1	116	-9,60	0,43	10,03		06y08/09/2022
358,8	380,9	EP. YAGUARON / PARAGUAYO	373,2	116	-9,00	0,50	9,50		06/09/2022
380,9	392,2	PARAGUAYO	388,4	116	-9,10	0,54	9,64		31/08y01/09/2022
392,2	398,4	EP. PARAGUAYO / AB. ALVEAR	396,8	110	-9,40	0,56	9,96	Ancho de canal reducido 6 m en Veril Verde	30y31/08/2022
398,4	400,4	ABAJOS ALVEAR	399,1	116	-9,00	0,57	9,57		30/08/2022
400,4	403,4	EP. AB. ALVEAR/ALVEAR	400,8	116	-9,40	0,58	9,98		30/08/2022
403,4	408,7	ALVEAR	408,5	116	-9,20	0,60	9,80		29/08/2022
408,7	412,7	EP. ALVEAR/C. MUELLES PTO. ROSARIO	409,9	116	-9,10	0,60	9,70		29/08/2022
412,7	418,5	C. MUELLES PUERTO ROSARIO	418,1	199	-9,20	0,62	9,82		25y26/08/2022
418,5	428,8	EP. C. DE LOS MUELLES / BORGHI	428,7	116	-9,60	0,62	10,22		25y26/08/2022
428,8	438,9	BORGHI	431,5	106	-9,10	0,62	9,72	Ancho de canal reducido 10 m en Veril Rojo	24y25/08/2022
438,9	449,8	EP. BORGHI/BELLA VISTA	449,7	116	-8,80	0,64	9,44		23y24/8/2022
449,8	452,1	BELLA VISTA	450,6	116	-9,00	0,64	9,64		23y24/8/2022
452,1	460,0	EP. BELLA VISTA / AB. CORRENTOSO	453,3	106	-9,60	0,65	10,25	Ancho de canal reducido 10 m en Veril Verde	22y23/08/2022
460,0	472,3	EP. BELLA VISTA / AB. CORRENTOSO	470,4	116	-7,10	0,70	7,80		29/06/2022
472,3	475,3	ABAJOS CORRENTOSO	474,7	116	-5,80	0,71	6,51		29/06/2022
475,3	490,5	EP. AB. CORRENTOSO / PARANACITO	486,0	116	-6,30	0,75	7,05		28y30/06/2022
490,5	494,5	PARANACITO	494,0	116	-5,80	0,78	6,58		30/06/2022
494,5	503,0	EP. PARANACITO / TACUANI	499,0	116	-5,60	0,79	6,39	 (C)	28y30/06/2022
503,0	521,6	TACUANI	507,2	116	-5,50	0,82	6,32	 (A)	22,24y27/06/2022
521,6	531,6	ABAJOS DIAMANTE	526,9	116	-6,50	0,88	7,38		21/06/2022
531,6	542,2	LOS CHIVOS	541,6	116	-5,80	0,87	6,67	 (H)	27/06/2022
542,2	553,2	RAIGONES	548,8	116	-5,90	0,85	6,75		23/06/2022
553,2	564,4	EP. RAIGONES/PARACAO	561,3	116	-6,90	0,81	7,71		15/06/2022
564,4	568,8	PARACAO	567,7	116	-6,20	0,79	6,99		14/06/2022
568,8	571,8	EP. PARACAO / ANIMAS	571,7	116	-8,40	0,78	9,18		14/06/2022
571,8	574,5	ANIMAS	573,2	116	-6,30	0,78	7,08		14/06/2022
574,5	578,7	EP. ANIMAS / TRAGADERO	575,3	116	-6,50	0,77	7,27		14/06/2022
578,7	584,0	TRAGADERO	579,7	106	-5,70	0,76	6,46	Ancho de canal reducido 10 m en Veril Rojo	01/09/2022

- (A) DRAGA A. NUÑEZ CABEÇA DE VACA OPERANDO      (B) DRAGA A. DE ALBUQUERQUE DESMOVILIZADA      (C) DRAGA CAP. NUÑEZ OPERANDO  
(D) DRAGA ORTELIUS DESMOVILIZADA      (E) DRAGA GIOVANNI VENTURI A LA ORDEN      (F) DRAGA HENRI PITOT A LA ORDEN  
(G) DRAGA TACCOLA A LA ORDEN      (H) DRAGA PANCHO OPERANDO

NOTA: Se emite en página web [www.argentina.gob.ar/puertos-vias-navegables-y-marina-mercante](http://www.argentina.gob.ar/puertos-vias-navegables-y-marina-mercante)