





| | |
|--------------------|------|
| PARANÁ | 0,76 |
| DIAMANTE | 1,01 |
| SAN MARTÍN | 0,80 |
| ROSARIO | 0,83 |
| VILLA CONSTITUCIÓN | 0,75 |
| SAN NICOLAS | 0,68 |
| RAMALLO | 0,60 |
| SAN PEDRO | 0,58 |

SUBSECRETARÍA DE PUERTOS, VÍAS NAVEGABLES Y MARINA MERCANTE
DIRECCIÓN NACIONAL DE CONTROL DE PUERTOS Y VÍAS NAVEGABLES
RÍO DE LA PLATA - RÍO PARANÁ

RUTA DE ULTRAMAR

PROFUNDIDADES MÍNIMAS DÍA: 14 de Septiembre de 2022

| KM DESDE | KM HASTA | DENOMINACIÓN (Afectado a Régimen de Mareas) | KM CRÍTICO APROX. | ANCHO CANAL (m) | PROF. AL CERO (m) | OBSERVACIONES | FECHA ÚLTIMO RELEVAMIENTO |
|---------------------------------|----------|--|-------------------|-----------------|-------------------|--|---------------------------|
| RÍO DE LA PLATA | | | | | | | |
| 239,1 | 121,0 | CANAL PUNTA INDIO | 179,1 | 100 | -10,50 | | 19,20y26/08/2022 |
| 121,0 | 81,0 | CANAL INTERMEDIO | 98,8 | 100 | -10,80 | | 01y02/08/2022 |
| 81,0 | 57,0 | PASO BANCO CHICO | 77,0 | 100 | -10,60 | | 05/08/2022 |
| 57,0 | 37,0 | RADA EXTERIOR | 50,4 | 100 | -11,20 | | 03/08/2022 |
| 37,0 | 12,0 | CANAL BROWN | 12,0 | 209 | -10,40 | | 29/07/2022 |
| 12,0 | 42,0 | CANAL ING. EMILIO MITRE | 13,8 | 100 | -10,80 | | 26-27y28/07/2022 |
| 42,0 | 46,3 | CANAL ING. EMILIO MITRE | 42,2 | 100 | -12,70 | | 26-27y28/07/2022 |
| 46,3 | 49,8 | CANAL ING. EMILIO MITRE | 48,2 | 100 | -11,20 | | 26-27y28/07/2022 |
| RÍO PARANÁ DE LAS PALMAS | | | | | | | |
| 49,8 | 58,4 | ISLA LUCHA | 54,7 | 140 | -11,10 | | 13/09/2022 |
| 58,4 | 84,8 | EV. ISLA LUCHA / TORDILLO | 60,9 | 125 | -11,40 | | 28y29/06/2022 |
| 84,8 | 86,9 | VUELTA DEL TORDILLO | 86,1 | 164 | -11,70 | | 27/06/2022 |
| 86,9 | 88,6 | EV. TORDILLO / HINOJO | 88,1 | 195 | -13,00 | | 27/06/2022 |
| 88,6 | 90,4 | VUELTA DEL HINOJO | 88,8 | 222 | -13,10 | | 27/06/2022 |
| 90,4 | 92,2 | EV. HINOJO / CAMPANA | 91,8 | 176 | -12,60 | | 12/09/2022 |
| 92,2 | 99,0 | VUELTA CAMPANA | 96,3 | 164 | -11,10 | | 12/09/2022 |
| 99,0 | 99,7 | EV. CAMPANA / VUELTA DEL ESTE | 99,4 | 215 | -11,70 | | 12/09/2022 |
| 99,7 | 103,5 | VUELTA DEL ESTE | 100,3 | 256 | -11,70 | | 12/09/2022 |
| 103,5 | 112,4 | EV. DEL ESTE / LOS BARBONES | 107,4 | 122 | -11,60 | | 09/09/2022 |
| 112,4 | 121,3 | VUELTA DE LOS BARBONES | 119,6 | 207 | -11,40 | | 08/09/2022 |
| 121,3 | 125,0 | EV. BARBONES / SAN ANTONIO | 121,5 | 181 | -12,20 | | 08/09/2022 |
| 125,0 | 128,0 | VUELTA SAN ANTONIO | 126,5 | 238 | -11,70 | | 08/09/2022 |
| 128,0 | 128,9 | EV. SAN ANTONIO / AB.LAS LIMAS | 128,9 | 167 | -13,50 | | 08/09/2022 |
| 128,9 | 132,0 | VUELTA ABAJO LAS LIMAS | 129,9 | 165 | -12,00 | | 07/09/2022 |
| 132,0 | 133,7 | VUELTA LAS LIMAS | 133,6 | 207 | -11,70 | | 07/09/2022 |
| 133,7 | 134,5 | EV. LAS LIMAS / DEL PELADO | 133,9 | 200 | -13,40 | | 07/09/2022 |
| 134,5 | 137,1 | VUELTA DEL PELADO | 136,2 | 226 | -11,90 | | 07/09/2022 |
| 137,1 | 139,3 | EV. DEL PELADO / LOS PATOS | 138,9 | 137 | -11,30 | | 07/09/2022 |
| 139,3 | 146,5 | VUELTA LOS PATOS | 141,7 | 186 | -11,50 | | 07/09/2022 |
| 146,5 | 157,0 | CANCHA LARGA | 147,1 | 165 | -11,10 | | 06/09/2022 |
| 157,0 | 159,3 | ZANJA MERCADAL | 157,5 | 195 | -11,80 | | 06/09/2022 |
| 159,3 | 173,7 | ANGOSTURA DE LA ISLETA | 168,4 | 151 | -11,30 | | 02y05/09/2022 |
| 173,7 | 175,3 | ANGOSTURA DE LA BASE | 173,9 | 157 | -11,30 | | 02/09/2022 |
| 175,3 | 180,4 | BIFURCACION | 175,4 | 167 | -11,80 | | 01/09/2022 |
| RÍO PARANÁ | | | | | | | |
| 234,1 | 276,0 | EP. BIFURCACION/AB.LOS RATONES | 258,9 | 113 | -10,70 | V.V. reducido 3m Km 258,9 -V. R reducido 1m Km 272,1 | 29a31/08 - 01/09/2022 |

| KM DESDE | KM HASTA | DENOMINACIÓN | KM CRÍTICO APROX. | ANCHO CANAL (m) | PROF. AL CERO (m) | ALT. HIDROM. (m) | PROF. EFECTIVA (m) | OBSERVACIONES | FECHA ÚLTIMO RELEVAMIENTO |
|----------|----------|---|-------------------|-----------------|-------------------|------------------|--------------------|--|---------------------------|
| 276,0 | 281,3 | EP. BIFURCACION / AB.LOS RATONES | 276,6 | 116 | -10,90 | 0,58 | 11,48 | | 22/06/2022 |
| 281,3 | 290,3 | ABAJOS RATONES B.D. | 284,6 | 106 | -9,80 | 0,58 | 10,38 | | 05/08/2022 |
| 290,3 | 292,5 | EP. AB.LOS RATONES / LOS RATONES | 292,6 | 116 | -10,70 | 0,59 | 11,29 | | 22/06/2022 |
| 292,5 | 296,4 | LOS RATONES | 295,1 | 116 | -9,80 | 0,59 | 10,39 | | 05/08/2022 |
| 296,4 | 308,5 | EP. LOS RATONES / ARRIBA OBLIGADO | 308,5 | 116 | -10,40 | 0,59 | 10,99 | | 21/06/2022 |
| 308,5 | 313,0 | ARRIBA OBLIGADO | 309,9 | 106 | -9,70 | 0,59 | 10,29 | Ancho de canal reducido 10 m en Veril Verde | 05/08/2022 |
| 313,0 | 314,9 | EP. ARRIBA OBLIGADO/LAS HERMANAS B.D | 313,0 | 116 | -13,00 | 0,60 | 13,60 | | 21/06/2022 |
| 314,9 | 325,8 | LAS HERMANAS B.D. | 322,3 | 106 | -9,30 | 0,60 | 9,90 |  (G) se reducen 5m ambos veriles | 20/08/2022 |
| 325,8 | 330,2 | EP. LAS HERMANAS B.D./ CORT. ISLA NUEVA | 325,8 | 116 | -12,20 | 0,60 | 12,80 | | 13/09/2022 |
| 330,2 | 344,0 | CORTADA ISLA NUEVA | 337,8 | 116 | -9,40 | 0,63 | 10,03 | | 12/09/2022 |
| 344,0 | 351,3 | EP.CORTADA ISLA NUEVA / YAGUARON | 347,8 | 116 | -10,00 | 0,68 | 10,68 | | 13/06/2022 |
| 351,3 | 358,8 | YAGUARON | 356,1 | 116 | -9,60 | 0,71 | 10,31 | | 06y08/09/2022 |
| 358,8 | 380,9 | EP. YAGUARON / PARAGUAYO | 373,2 | 116 | -9,00 | 0,76 | 9,76 | | 06/09/2022 |
| 380,9 | 392,2 | PARAGUAYO | 388,4 | 116 | -9,10 | 0,78 | 9,88 | | 31/08y01/09/2022 |
| 392,2 | 398,4 | EP. PARAGUAYO / AB. ALVEAR | 396,8 | 110 | -9,40 | 0,80 | 10,20 | Ancho de canal reducido 6 m en Veril Verde | 30y31/08/2022 |
| 398,4 | 400,4 | ABAJOS ALVEAR | 399,1 | 116 | -9,00 | 0,80 | 9,80 | | 30/08/2022 |
| 400,4 | 403,4 | EP. AB. ALVEAR/ALVEAR | 400,8 | 116 | -9,40 | 0,80 | 10,20 | | 30/08/2022 |
| 403,4 | 408,7 | ALVEAR | 408,5 | 116 | -9,20 | 0,82 | 10,02 | | 29/08/2022 |
| 408,7 | 412,7 | EP. ALVEAR/C. MUELLES PTO. ROSARIO | 409,9 | 116 | -9,10 | 0,82 | 9,92 | | 29/08/2022 |
| 412,7 | 418,5 | C. MUELLES PUERTO ROSARIO | 418,1 | 199 | -9,20 | 0,83 | 10,03 | | 25y26/08/2022 |
| 418,5 | 428,8 | EP. C.DE LOS MUELLES / BORGHI | 428,7 | 116 | -9,60 | 0,82 | 10,42 | | 25y26/08/2022 |
| 428,8 | 438,9 | BORGHI | 431,5 | 106 | -9,10 | 0,82 | 9,92 | Ancho de canal reducido 10 m en Veril Rojo | 24y25/08/2022 |
| 438,9 | 449,8 | EP. BORGHI/BELLA VISTA | 449,7 | 116 | -8,80 | 0,80 | 9,60 | | 23y24/8/2022 |
| 449,8 | 452,1 | BELLA VISTA | 450,6 | 116 | -9,00 | 0,81 | 9,81 | | 23y24/8/2022 |
| 452,1 | 460,0 | EP. BELLA VISTA / AB. CORRENTOSO | 453,3 | 106 | -9,60 | 0,81 | 10,41 | Ancho de canal reducido 10 m en Veril Verde | 22y23/08/2022 |
| 460,0 | 472,3 | EP. BELLA VISTA / AB. CORRENTOSO | 470,4 | 116 | -7,10 | 0,86 | 7,96 | | 29/06/2022 |
| 472,3 | 475,3 | ABAJOS CORRENTOSO | 474,7 | 116 | -5,80 | 0,87 | 6,67 | | 29/06/2022 |
| 475,3 | 490,5 | EP. AB. CORRENTOSO / PARANACITO | 486,0 | 116 | -6,30 | 0,89 | 7,19 | | 28y30/06/2022 |
| 490,5 | 494,5 | PARANACITO | 494,0 | 116 | -5,80 | 0,91 | 6,71 | | 30/06/2022 |
| 494,5 | 503,0 | EP. PARANACITO / TACUANI | 499,0 | 116 | -5,60 | 0,93 | 6,53 | | 28y30/06/2022 |
| 503,0 | 521,6 | TACUANI | 507,2 | 116 | -5,50 | 0,95 | 6,45 |  (A)  (C) | 22,24y27/06/2022 |
| 521,6 | 531,6 | ABAJOS DIAMANTE | 526,9 | 116 | -6,50 | 0,99 | 7,49 | | 21/06/2022 |
| 531,6 | 542,2 | LOS CHIVOS | 541,6 | 116 | -5,80 | 0,98 | 6,78 |  (H) | 27/06/2022 |
| 542,2 | 553,2 | RAIGONES | 548,8 | 116 | -5,90 | 0,95 | 6,85 | | 23/06/2022 |
| 553,2 | 564,4 | EP. RAIGONES/PARACAO | 561,3 | 116 | -6,90 | 0,91 | 7,81 | | 15/06/2022 |
| 564,4 | 568,8 | PARACAO | 567,7 | 116 | -6,20 | 0,88 | 7,08 | | 14/06/2022 |
| 568,8 | 571,8 | EP. PARACAO / ANIMAS | 571,7 | 116 | -8,40 | 0,87 | 9,27 | | 14/06/2022 |
| 571,8 | 574,5 | ANIMAS | 573,2 | 116 | -6,30 | 0,86 | 7,16 | | 14/06/2022 |
| 574,5 | 578,7 | EP. ANIMAS / TRAGADERO | 575,3 | 116 | -6,50 | 0,85 | 7,35 | | 14/06/2022 |
| 578,7 | 584,0 | TRAGADERO | 579,7 | 106 | -5,70 | 0,84 | 6,54 | Ancho de canal reducido 10 m en Veril Rojo | 01/09/2022 |

- (A) DRAGA A. NUÑEZ CABEÇA DE VACA OPERANDO (B) DRAGA A.DE ALBUQUERQUE DESMOVILIZ (C) DRAGA CAP.NUÑEZ OPERANDO
(D) DRAGA ORTELIUS DESMOVILIZADA (E) DRAGA GIOVANNI VENTURI A LA ORDEN (F) DRAGA HENRI PITOT A LA ORDEN
(G) DRAGA TACCOLA OPERANDO (H) DRAGA PANCHO OPERANDO

NOTA: Se emite en página web www.argentina.gob.ar/puertos-vias-navegables-y-marina-mercante