






PARANÁ	2.53
DIAMANTE	2.75
SAN MARTÍN	2.08
ROSARIO	1.96
VILLA CONSTITUCIÓN	1.89
SAN NICOLAS	1.40
RAMALLO	1.07
SAN PEDRO	0.90

**SUBSECRETARÍA DE PUERTOS, VÍAS NAVEGABLES Y MARINA MERCANTE**  
**DIRECCIÓN NACIONAL DE CONTROL DE PUERTOS Y VÍAS NAVEGABLES**  
**RÍO DE LA PLATA - RÍO PARANÁ**  
**ruta de ULTRAMAR**


PROFUNDIDADES MÍNIMAS DÍA: 20 de abril de 2022

KM DESDE	KM HASTA	DENOMINACIÓN (Afectado a Régimen de Mareas)	KM CRÍTICO APROX.	ANCHO CANAL (m)	PROF. AL CERO (m)	OBSERVACIONES	FECHA ÚLTIMO RELEVAMIENTO
<b>RIO DE LA PLATA</b>							
239.1	121.0	CANAL PUNTA INDIO	192.8	160	-10.40		25-2y8-12y13/03/2022
121.0	81.0	CANAL INTERMEDIO	83.0	100	-10.60		25/02y08/03/2022
81.0	57.0	PASO BANCO CHICO	76.4	100	-10.40		22/02/2022
57.0	37.0	RADA EXTERIOR	52.4	100	-11.20		21/02/2022
37.0	12.0	CANAL BROWN	13.4	100	-10.40	 (E)	28 y 31/03/2022
12.0	42.0	CANAL ING. EMILIO MITRE	24.4	100	-10.60		28-29/03y01/04/2022
42.0	46.3	CANAL ING. EMILIO MITRE	44.4	100	-13.20		28-29/03y01/04/2022
46.3	49.8	CANAL ING. EMILIO MITRE	48.1	100	-11.30		28-29/03y01/04/2022
<b>RIO PARANÁ DE LAS PALMAS</b>							
49.8	58.4	ISLA LUCHA	52.6	140	-11.40		11/03/2022
58.4	84.8	EV. ISLA LUCHA / TORDILLO	60.8	125	-11.40		10/03/2022
84.8	86.9	VUELTA DEL TORDILLO	86.1	164	-11.90		10/03/2022
86.9	88.6	EV. TORDILLO / HINOJO	88.1	195	-13.40		09/03/2022
88.6	90.4	VUELTA DEL HINOJO	88.8	222	-13.00		09/03/2022
90.4	92.2	EV. HINOJO / CAMPANA	91.4	190	-14.60		09/03/2022
92.2	99.0	VUELTA CAMPANA	96.3	164	-12.10		09/03/2022
99.0	99.7	EV. CAMPANA / VUELTA DEL ESTE	99.1	175	-12.80		08/03/2022
99.7	103.5	VUELTA DEL ESTE	100.0	255	-11.70		08/03/2022
103.5	112.4	EV. DEL ESTE / LOS BARBONES	106.9	122	-11.50		07/03/2022
112.4	121.3	VUELTA DE LOS BARBONES	120.0	204	-11.10		07/03/2022
121.3	125.0	EV. BARBONES / SAN ANTONIO	123.5	140	-12.60		04/03/2022
125.0	128.0	VUELTA SAN ANTONIO	126.0	238	-11.60		04/03/2022
128.0	128.9	EV. SAN ANTONIO / AB.LAS LIMAS	128.9	166	-15.20		04/03/2022
128.9	132.0	VUELTA ABAJO LAS LIMAS	130.1	165	-11.20		04/03/2022
132.0	133.7	VUELTA LAS LIMAS	132.2	206	-12.20		03/03/2022
133.7	134.5	EV. LAS LIMAS / DEL PELADO	134.0	200	-16.40		25/02/2022
134.5	137.1	VUELTA DEL PELADO	135.1	208	-12.60		25/02/2022
137.1	139.3	EV. DEL PELADO / LOS PATOS	138.6	152	-12.30		25/02/2022
139.3	146.5	VUELTA LOS PATOS	143.2	153	-11.70		25/02/2022
146.5	157.0	CANCHA LARGA	151.2	150	-12.20		03/03/2022
157.0	159.3	ZANJA MERCADAL	157.7	131	-11.60		30/03/2022
159.3	173.7	ANGOSTURA DE LA ISLETA	171.8	140	-11.70		02/03/2022
173.7	175.3	ANGOSTURA DE LA BASE	174.1	172	-12.50		22/02/2022
175.3	180.4	BIFURCACION	176.6	155	-12.00		21/02/2022
<b>RIO PARANÁ</b>							
234.1	276.0	EP. BIFURCACION/AB.LOS RATONES	272.1	116	-11.10		21y22/02/2022


KM DESDE	KM HASTA	DENOMINACIÓN	KM CRÍTICO APROX.	ANCHO CANAL (m)	PROF. AL CERO (m)	ALT. HIDROM. (m)	PROF. EFECTIVA (m)	OBSERVACIONES	FECHA ÚLTIMO RELEVAMIENTO
276.0	281.3	EP. BIFURCACION / AB.LOS RATONES	276.6	116	-11.10	0.90	12.00		16 y17/02/2022
281.3	290.3	ABAJOS RATONES B.D.	283.2	116	-10.10	0.92	11.02		16/04/2022
290.3	292.5	EP. AB.LOS RATONES / LOS RATONES	292.2	116	-10.50	0.96	11.46		16/02/2022
292.5	296.4	LOS RATONES	295.2	116	-10.50	0.97	11.47		17/02/2022
296.4	308.5	EP. LOS RATONES / ARRIBA OBLIGADO	307.6	116	-10.60	1.01	11.61		16/02/2022
308.5	313.0	ARRIBA OBLIGADO	311.6	116	-9.90	1.02	<b>10.92</b>	Ancho reducido 06m en Km 311,1 - Veril Rojo.	30/03/2022
313.0	315.0	EP. ARRIBA OBLIGADO/AB.LAS HERMANAS	314.9	116	-10.10	1.03	11.13		15/02/2022
315.0	317.0	ABAJOS HERMANAS B.I.	315.1	116	-10.00	1.04	11.04		30/3 y 07/4/2022
317.0	319.9	EP. AB.LAS HERMANAS / LAS HERMANAS	319.3	127	-10.10	1.05	11.15		16/04/2022
319.9	325.3	LAS HERMANAS B.I.	320.4	140	-10.00	1.03	11.03	 (F)	14y15/2/2022
325.3	330.2	EP. LAS HERMANAS B.I / CORT. ISLA NUEVA	330.0	116	-12.20	1.06	13.26		14/02/2022
330.2	344.0	CORTADA ISLA NUEVA	342.6	135	-10.20	1.28	11.48		11-14/02 y 07/04/2022
344.0	351.3	EP.CORTADA ISLA NUEVA / YAGUARON	344.0	133	-10.20	1.31	11.51	 (A) (Sólo en descarga)	10y11/02/2022
351.3	358.8	YAGUARON	357.4	116	-9.60	1.63	11.23	 (B) (Sólo en descarga)	09/02/2022
358.8	380.9	EP. YAGUARON / PARAGUAYO	374.0	116	-9.70	1.90	11.60		08y09/02/2022
380.9	392.2	PARAGUAYO	388.2	116	-9.60	1.92	11.52		07-08y10/2/2022
392.2	398.4	EP. PARAGUAYO / AB. ALVEAR	397.6	106	-9.60	1.93	11.53	Ancho de canal reducido en 10 m en V.Verde	06/04/2022
398.4	400.4	ABAJOS ALVEAR	399.5	116	-9.40	1.94	11.34		02/04/2022
400.4	403.4	EP. AB. ALVEAR/ALVEAR	402.0	116	-9.50	1.94	11.44		04/02/2022
403.4	408.7	ALVEAR	404.8	116	-9.50	1.94	11.44		02/04/2022
408.7	412.7	EP. ALVEAR/C. MUELLES PTO. ROSARIO	410.3	116	-9.40	1.95	11.35		03/02/2022
412.7	418.5	C.MUELLES PUERTO ROSARIO	415.0	200	-9.50	1.96	11.46		18/03/2022
418.5	428.8	EP. C.DE LOS MUELLES / BORCHI	428.7	116	-9.30	2.01	11.31		01/02/2022
428.8	438.9	BORCHI	431.5	116	-9.20	2.02	11.22		06/04/2022
438.9	449.8	EP. BORCHI/BELLA VISTA	447.2	116	-9.20	2.08	11.28		05/04/2022
449.8	452.1	BELLA VISTA	450.7	116	-9.20	2.10	11.30		05/04/2022
452.1	460.0	EP. BELLA VISTA / AB. CORRENTOSO	453.6	116	-9.30	2.12	11.42		31-1y01/02/2022
460.0	472.3	EP. BELLA VISTA / AB. CORRENTOSO	470.4	116	-7.00	2.26	9.26		04/03/2022
472.3	475.3	ABAJOS CORRENTOSO	472.9	116	-6.40	2.28	8.68		02/03/2022
475.3	490.5	EP. AB. CORRENTOSO / PARANACITO	486.7	116	-5.50	2.39	<b>7.89</b>		02/03/2022
490.5	494.5	PARANACITO	491.5	116	-5.70	2.42	8.12		25/02/2022
494.5	503.0	EP. PARANACITO / TACUANI	498.2	116	-5.70	2.48	8.18		03y04/03/2022
503.0	521.6	TACUANI	505.4	116	-5.70	2.53	8.23		24y23/03/2022
521.6	531.6	ABAJOS DIAMANTE	526.7	116	-6.80	2.70	9.50		23/02/2022
531.6	542.2	LOS CHIVOS	532.6	116	-6.10	2.75	8.85		22y23/02/2022
542.2	553.2	RAIGONES	544.9	116	-5.90	2.71	8.61		18/02/2022
553.2	564.4	EP. RAIGONES/PARACAO	561.1	116	-6.80	2.66	9.46		17/02/2022
564.4	568.8	PARACAO	568.0	116	-6.60	2.64	9.24		16/02/2022
568.8	571.8	EP. PARACAO / ANIMAS	571.7	116	-7.90	2.62	10.52		16/02/2022
571.8	574.5	ANIMAS	572.0	116	-5.90	2.62	8.52		15/02/2022
574.5	578.7	EP. ANIMAS / TRAGADERO	575.3	116	-6.60	2.61	9.21		15y16/02/2022
578.7	584.0	TRAGADERO	583.2	116	-6.25	2.59	8.84		14/02/2022


 (A) DRAGA A. NUÑEZ CABEÇA DE VACA OPERANDO

 (B) DRAGA A.DE ALBURQUERQUE OPERANI

 (C) DRAGA CAP.NUÑEZ A LA ORDEN

 (D) DRAGA DE BOUGAINVILLE DESMOVILIZADA

 (E) DRAGA GIOVANNI VENTURI OPERANDO

 (F) DRAGA HENRI PITOT OPERANDO

 (G) DRAGA ORTELIIUS DESMOVILIZADA