





PARANÁ	1,44
DIAMANTE	1,67
SAN MARTÍN	1,20
ROSARIO	1,16
VILLA CONSTITUCIÓN	1,00
SAN NICOLAS	0,87
RAMALLO	0,67
SAN PEDRO	0,76


SUBSECRETARÍA DE PUERTOS, VÍAS NAVEGABLES Y MARINA MERCANTE
DIRECCIÓN NACIONAL DE CONTROL DE PUERTOS Y VÍAS NAVEGABLES
RÍO DE LA PLATA - RÍO PARANÁ
ruta de ULTRAMAR

PROFUNDIDADES MÍNIMAS DÍA: 08 de abril de 2022


KM DESDE	KM HASTA	DENOMINACIÓN (Afectado a Régimen de Mareas)	KM CRÍTICO APROX.	ANCHO CANAL (m)	PROF. AL CERO (m)	OBSERVACIONES	FECHA ÚLTIMO RELEVAMIENTO
RIO DE LA PLATA							
239,1	121,0	CANAL PUNTA INDIO	192,8	160	-10,40	 (E)	25-2y8-12y13/03/2022
121,0	81,0	CANAL INTERMEDIO	83,0	100	-10,60		25/02y08/03/2022
81,0	57,0	PASO BANCO CHICO	76,4	100	-10,40		22/02/2022
57,0	37,0	RADA EXTERIOR	52,4	100	-11,20		21/02/2022
37,0	12,0	CANAL BROWN	13,4	100	-10,40		28 y 31/03/2022
12,0	42,0	CANAL ING. EMILIO MITRE	24,4	100	-10,60		28-29/03y01/04/2022
42,0	46,3	CANAL ING. EMILIO MITRE	44,4	100	-13,20		28-29/03y01/04/2022
46,3	49,8	CANAL ING. EMILIO MITRE	48,1	100	-11,30		28-29/03y01/04/2022
RIO PARANÁ DE LAS PALMAS							
49,8	58,4	ISLA LUCHA	52,6	140	-11,40		11/03/2022
58,4	84,8	EV. ISLA LUCHA / TORDILLO	60,8	125	-11,40		10/03/2022
84,8	86,9	VUELTA DEL TORDILLO	86,1	164	-11,90		10/03/2022
86,9	88,6	EV. TORDILLO / HINOJO	88,1	195	-13,40		09/03/2022
88,6	90,4	VUELTA DEL HINOJO	88,8	222	-13,00		09/03/2022
90,4	92,2	EV. HINOJO / CAMPANA	91,4	190	-14,60		09/03/2022
92,2	99,0	VUELTA CAMPANA	96,3	164	-12,10		09/03/2022
99,0	99,7	EV. CAMPANA / VUELTA DEL ESTE	99,1	175	-12,80		08/03/2022
99,7	103,5	VUELTA DEL ESTE	100,0	255	-11,70		08/03/2022
103,5	112,4	EV. DEL ESTE / LOS BARBONES	106,9	122	-11,50		07/03/2022
112,4	121,3	VUELTA DE LOS BARBONES	120,0	204	-11,10		07/03/2022
121,3	125,0	EV. BARBONES / SAN ANTONIO	123,5	140	-12,60		04/03/2022
125,0	128,0	VUELTA SAN ANTONIO	126,0	238	-11,60		04/03/2022
128,0	128,9	EV. SAN ANTONIO / AB.LAS LIMAS	128,9	166	-15,20		04/03/2022
128,9	132,0	VUELTA ABAJO LAS LIMAS	130,1	165	-11,20		04/03/2022
132,0	133,7	VUELTA LAS LIMAS	132,2	206	-12,20		03/03/2022
133,7	134,5	EV. LAS LIMAS / DEL PELADO	134,0	200	-16,40		25/02/2022
134,5	137,1	VUELTA DEL PELADO	135,1	208	-12,60		25/02/2022
137,1	139,3	EV. DEL PELADO / LOS PATOS	138,6	152	-12,30		25/02/2022
139,3	146,5	VUELTA LOS PATOS	143,2	153	-11,70		25/02/2022
146,5	157,0	CANCHA LARGA	151,2	150	-12,20		03/03/2022
157,0	159,3	ZANJA MERCADAL	157,7	131	-11,60		30/03/2022
159,3	173,7	ANGOSTURA DE LA ISLETA	171,8	140	-11,70		02/03/2022
173,7	175,3	ANGOSTURA DE LA BASE	174,1	172	-12,50		22/02/2022
175,3	180,4	BIFURCACION	176,6	155	-12,00		21/02/2022
RIO PARANÁ							
234,1	276,0	EP. BIFURCACION/AB.LOS RATONES	272,1	116	-11,10		21y22/02/2022


KM DESDE	KM HASTA	DENOMINACIÓN	KM CRÍTICO APROX.	ANCHO CANAL (m)	PROF. AL CERO (m)	ALT. HIDROM. (m)	PROF. EFECTIVA (m)	OBSERVACIONES	FECHA ÚLTIMO RELEVAMIENTO
276,0	281,3	EP. BIFURCACION / AB.LOS RATONES	276,6	116	-11,10	0,76	11,86		16 y17/02/2022
281,3	290,3	ABAJOS RATONES B.D.	283,2	116	-10,20	0,75	10,95		16/03/2022
290,3	292,5	EP. AB.LOS RATONES / LOS RATONES	292,2	116	-10,50	0,73	11,23		16/02/2022
292,5	296,4	LOS RATONES	295,2	116	-10,50	0,72	11,22		17/02/2022
296,4	308,5	EP. LOS RATONES / ARRIBA OBLIGADO	307,6	116	-10,60	0,70	11,30		16/02/2022
308,5	313,0	ARRIBA OBLIGADO	311,6	116	-9,90	0,69	10,59	Ancho reducido 06m en Km 311,1 - Veril Rojo.	30/03/2022
313,0	315,0	EP. ARRIBA OBLIGADO/AB.LAS HERMANAS	314,9	116	-10,10	0,69	10,79		15/02/2022
315,0	317,0	ABAJOS HERMANAS B.I.	316,2	106	-9,90	0,69	10,59	 (F) Ancho reducido 10m en Veril Verde.	30/03/2022
317,0	319,9	EP. AB.LAS HERMANAS / LAS HERMANAS	318,9	116	-10,10	0,68	10,78	Navegar a 50 m de la BVL 319 y BVL 320	15/02/2022
319,9	325,3	LAS HERMANAS B.I.	320,4	140	-10,00	0,69	10,69	 (A) (#)  (F)	14y15/2/2022
325,3	330,2	EP. LAS HERMANAS B.I / CORT. ISLA NUEVA	330,0	116	-12,20	0,67	12,87		14/02/2022
330,2	344,0	CORTADA ISLA NUEVA	343,1	110	-10,10	0,80	10,90	Ancho reducido 25m en Veril Rojo	11y14/02/2022
344,0	351,3	EP.CORTADA ISLA NUEVA / YAGUARON	344,0	133	-10,20	0,82	11,02		10y11/02/2022
351,3	358,8	YAGUARON	357,4	116	-9,60	0,93	10,53		09/02/2022
358,8	380,9	EP. YAGUARON / PARAGUAYO	374,0	116	-9,70	1,02	10,72		08y09/02/2022
380,9	392,2	PARAGUAYO	388,2	116	-9,60	1,07	10,67		07-08y10/2/2022
392,2	398,4	EP. PARAGUAYO / AB. ALVEAR	398,4	106	-10,20	1,10	11,30	Ancho de canal reducido en 10 m en V.Verde	07/02/2022
398,4	400,4	ABAJOS ALVEAR	399,5	116	-9,40	1,11	10,51		02/04/2022
400,4	403,4	EP. AB. ALVEAR/ALVEAR	402,0	116	-9,50	1,11	10,61		04/02/2022
403,4	408,7	ALVEAR	404,8	116	-9,50	1,12	10,62		02/04/2022
408,7	412,7	EP. ALVEAR/C. MUELLES PTO. ROSARIO	410,3	116	-9,40	1,14	10,54		03/02/2022
412,7	418,5	C.MUELLES PUERTO ROSARIO	415,0	200	-9,50	1,16	10,66		18/03/2022
418,5	428,8	EP. C. DE LOS MUELLES / BORGHI	428,7	116	-9,30	1,18	10,48		01/02/2022
428,8	438,9	BORGHI	431,6	116	-9,30	1,18	10,48		24/01/2022
438,9	449,8	EP. BORGHI/BELLA VISTA	447,2	116	-9,20	1,20	10,40		05/04/2022
449,8	452,1	BELLA VISTA	450,7	116	-9,20	1,21	10,41		05/04/2022
452,1	460,0	EP. BELLA VISTA / AB. CORRENTOSO	453,6	116	-9,30	1,23	10,53		31-1y01/02/2022
460,0	472,3	EP. BELLA VISTA / AB. CORRENTOSO	470,4	116	-7,00	1,32	8,32		04/03/2022
472,3	475,3	ABAJOS CORRENTOSO	472,9	116	-6,40	1,34	7,74		02/03/2022
475,3	490,5	EP. AB. CORRENTOSO / PARANACITO	486,7	116	-5,50	1,41	6,91		02/03/2022
490,5	494,5	PARANACITO	491,5	116	-5,70	1,44	7,14		25/02/2022
494,5	503,0	EP. PARANACITO / TACUANI	498,2	116	-5,70	1,48	7,18		03y04/03/2022
503,0	521,6	TACUANI	505,4	116	-5,70	1,52	7,22		24/2y3/03/2022
521,6	531,6	ABAJOS DIAMANTE	526,7	116	-6,80	1,64	8,44		23/02/2022
531,6	542,2	LOS CHIVOS	532,6	116	-6,10	1,67	7,77		22y23/02/2022
542,2	553,2	RAIGONES	544,9	116	-5,90	1,63	7,53		18/02/2022
553,2	564,4	EP. RAIGONES/PARACAO	561,1	116	-6,80	1,57	8,37		17/02/2022
564,4	568,8	PARACAO	568,0	116	-6,60	1,55	8,15		16/02/2022
568,8	571,8	EP. PARACAO / ANIMAS	571,7	116	-7,90	1,54	9,44		16/02/2022
571,8	574,5	ANIMAS	572,0	116	-5,90	1,54	7,44		15/02/2022
574,5	578,7	EP. ANIMAS / TRAGADERO	575,3	116	-6,60	1,53	8,13		15y16/02/2022
578,7	584,0	TRAGADERO	583,2	116	-6,25	1,50	7,75		14/02/2022


 (A) DRAGA A. NUÑEZ CABEÇA DE VACA OPERANDO

 (B) DRAGA A. DE ALBUQUERQUE A LA ORDEN

 (C) DRAGA CAP. NUÑEZ A LA ORDEN

 (D) DRAGA DE BOUGAINVILLE DESMOVILIZADA

 (E) DRAGA GIOVANNI VENTURI OPERANDO

 (F) DRAGA HENRI PITOT OPERANDO

(#) (Operando sobre Brazo Derecho)

 (G) DRAGA ORTELIUS DESMOVILIZADA