











PARANÁ 0,68
 DIAMANTE 0,94
 SAN MARTÍN 0,64
 ROSARIO 0,52
 VILLA CONSTITUCIÓN 0,40
 SAN NICOLAS 0,38
 RAMALLO 0,25
 SAN PEDRO 0,36

SUBSECRETARÍA DE PUERTOS, VÍAS NAVEGABLES Y MARINA MERCANTE
DIRECCIÓN NACIONAL DE CONTROL DE PUERTOS Y VÍAS NAVEGABLES
RÍO DE LA PLATA - RÍO PARANÁ
RUTA DE ULTRAMAR

PROFUNDIDADES MÍNIMAS DÍA: 24 de marzo de 2022

KM DESDE	KM HASTA	DENOMINACIÓN (Afectado a Régimen de Mareas)	KM CRÍTICO APROX.	ANCHO CANAL (m)	PROF. AL CERO (m)	OBSERVACIONES	FECHA ÚLTIMO RELEVAMIENTO
RIO DE LA PLATA							
239,1	121,0	CANAL PUNTA INDI	154,6	100	-10,60		02/08/2021
121,0	81,0	CANAL INTERMEDIO	83,0	100	-10,60		25/02y08/03/2022
81,0	57,0	PASO BANCO CHICO	76,4	100	-10,40		22/02/2022
57,0	37,0	RADA EXTERIOR	52,4	100	-11,20		21/02/2021
37,0	12,0	CANAL BROWN	13,4	100	-10,60		01/10/2021
12,0	42,0	CANAL ING. EMILIO MITRE	12,2	137	-10,60		27,29y30/09/2021
42,0	46,3	CANAL ING. EMILIO MITRE	42,6	100	-13,50		27,29y30/09/2021
46,3	49,8	CANAL ING. EMILIO MITRE	49,7	100	-11,40		27,29y30/09/2021
RIO PARANÁ DE LAS PALMAS							
49,8	58,4	ISLA LUCHA	52,6	140	-11,40		11/03/2022
58,4	84,8	EV. ISLA LUCHA / TORDILLO	60,8	125	-11,40		10/03/2022
84,8	86,9	VUELTA DEL TORDILLO	86,1	164	-11,90		10/03/2022
86,9	88,6	EV. TORDILLO / HINOJO	88,1	195	-13,40		09/03/2022
88,6	90,4	VUELTA DEL HINOJO	88,8	222	-13,00		09/03/2022
90,4	92,2	EV. HINOJO / CAMPANA	91,4	190	-14,60		09/03/2022
92,2	99,0	VUELTA CAMPANA	96,3	164	-12,10		09/03/2022
99,0	99,7	EV. CAMPANA / VUELTA DEL ESTE	99,1	175	-12,80		08/03/2022
99,7	103,5	VUELTA DEL ESTE	100,0	255	-11,70		08/03/2022
103,5	112,4	EV. DEL ESTE / LOS BARBONES	106,9	122	-11,50		07/03/2022
112,4	121,3	VUELTA DE LOS BARBONES	120,0	204	-11,10		07/03/2022
121,3	125,0	EV. BARBONES / SAN ANTONIO	123,5	140	-12,60		04/03/2022
125,0	128,0	VUELTA SAN ANTONIO	126,0	238	-11,60		04/03/2022
128,0	128,9	EV. SAN ANTONIO / AB.LAS LIMAS	128,9	166	-15,20		04/03/2022
128,9	132,0	VUELTA ABAJO LAS LIMAS	130,1	165	-11,20		04/03/2022
132,0	133,7	VUELTA LAS LIMAS	132,2	206	-12,20		03/03/2022
133,7	134,5	EV. LAS LIMAS / DEL PELADO	134,0	200	-16,40		25/02/2022
134,5	137,1	VUELTA DEL PELADO	135,1	208	-12,60		25/02/2022
137,1	139,3	EV. DEL PELADO / LOS PATOS	138,6	152	-12,30		25/02/2022
139,3	146,5	VUELTA LOS PATOS	143,2	153	-11,70	 (F)	25/02/2022
146,5	157,0	CANCHA LARGA	151,2	150	-12,20		03/03/2022
157,0	159,3	ZANJA MERCADAL	157,6	192	-12,30		03/03/2022
159,3	173,7	ANGOSTURA DE LA ISLETA	171,8	140	-11,70		02/03/2022
173,7	175,3	ANGOSTURA DE LA BASE	174,1	172	-12,50		22/02/2022
175,3	180,4	BIFURCACION	176,6	155	-12,00		21/02/2022
RIO PARANÁ							
234,1	276,0	EP. BIFURCACION/AB.LOS RATONES	272,1	116	-11,10		21y22/02/2022

KM DESDE	KM HASTA	DENOMINACIÓN	KM CRÍTICO APROX.	ANCHO CANAL (m)	PROF. AL CERO (m)	ALT. HIDROM. (m)	PROF. EFECTIVA (m)	OBSERVACIONES	FECHA ÚLTIMO RELEVAMIENTO
276,0	281,3	EP. BIFURCACION / AB.LOS RATONES	276,6	116	-11,10	0,36	11,46		16 y17/02/2022
281,3	290,3	ABAJO LOS RATONES B.D.	283,2	116	-10,20	0,34	10,54		16/03/2022
290,3	292,5	EP. AB.LOS RATONES / LOS RATONES	292,2	116	-10,50	0,32	10,82		16/02/2022
292,5	296,4	LOS RATONES	295,2	116	-10,50	0,32	10,82		17/02/2022
296,4	308,5	EP. LOS RATONES / ARRIBA OBLIGADO	307,6	116	-10,60	0,29	10,89		16/02/2022
308,5	313,0	ARRIBA OBLIGADO	311,1	116	-10,10	0,28	10,38		16/02/2022
313,0	315,0	EP. ARRIBA OBLIGADO/AB.LAS HERMANAS	314,9	116	-10,10	0,27	10,37		15/02/2022
315,0	317,0	ABAJO LAS HERMANAS B.I.	316,1	106	-9,90	0,27	10,17	 (A) (*)	15/02/2022
317,0	319,9	EP. AB.LAS HERMANAS / LAS HERMANAS	318,9	116	-10,10	0,26	10,36		15/02/2022
319,9	325,3	LAS HERMANAS B.I.	320,4	140	-10,00	0,27	10,27		14y15/2/2022
325,3	330,2	EP. LAS HERMANAS B.I. / CORT. ISLA NUEVA	330,0	116	-12,20	0,26	12,46		14/02/2022
330,2	344,0	CORTADA ISLA NUEVA	343,1	110	-10,10	0,34	10,44	 (A) Ancho reducido 25m en Veril Rojo	11y14/02/2022
344,0	351,3	EP.CORTADA ISLA NUEVA / YAGUARON	344,0	133	-10,20	0,35	10,55		10y11/02/2022
351,3	358,8	YAGUARON	357,4	116	-9,60	0,39	9,99		09/02/2022
358,8	380,9	EP. YAGUARON / PARAGUAYO	374,0	116	-9,70	0,42	10,12		08y09/02/2022
380,9	392,2	PARAGUAYO	388,2	116	-9,60	0,45	10,05		07-08y10/2/2022
392,2	398,4	EP. PARAGUAYO / AB. ALVEAR	398,4	106	-10,20	0,48	10,68	Ancho de canal reducido en 10 m en V.Verde	07/02/2022
398,4	400,4	ABAJO ALVEAR	399,7	116	-9,10	0,48	9,58		04/02/2022
400,4	403,4	EP. AB. ALVEAR/ALVEAR	402,0	116	-9,50	0,49	9,99		04/02/2022
403,4	408,7	ALVEAR	408,2	116	-9,60	0,50	10,10		03/02/2022
408,7	412,7	EP. ALVEAR/C. MUELLES PTO. ROSARIO	410,3	116	-9,40	0,51	9,91		03/02/2022
412,7	418,5	C.MUELLES PUERTO ROSARIO	414,4	199	-9,10	0,52	9,62		02/02/2022
418,5	428,8	EP. C.DE LOS MUELLES / BORGHI	428,7	116	-9,30	0,57	9,87		01/02/2022
428,8	438,9	BORGHI	431,6	116	-9,30	0,58	9,88		24/01/2022
438,9	449,8	EP. BORGHI/BELLA VISTA	449,7	116	-9,00	0,65	9,65		31/01/2022
449,8	452,1	BELLA VISTA	451,9	100	-9,50	0,65	10,15		01/02/2022
452,1	460,0	EP. BELLA VISTA / AB. CORRENTOSO	453,6	116	-9,30	0,66	9,96		31-1y01/02/2022
460,0	472,3	EP. BELLA VISTA / AB. CORRENTOSO	470,4	116	-7,00	0,72	7,72		04/03/2022
472,3	475,3	ABAJO CORRENTOSO	472,9	116	-6,40	0,73	7,13		02/03/2022
475,3	490,5	EP. AB. CORRENTOSO / PARANACITO	486,7	116	-5,50	0,78	6,28		02/03/2022
490,5	494,5	PARANACITO	491,5	116	-5,70	0,79	6,49		25/02/2022
494,5	503,0	EP. PARANACITO / TACUANI	498,2	116	-5,70	0,82	6,52		03y04/03/2022
503,0	521,6	TACUANI	505,4	116	-5,70	0,84	6,54		24/2y3/03/2022
521,6	531,6	ABAJO DIAMANTE	526,7	116	-6,80	0,92	7,72		23/02/2022
531,6	542,2	LOS CHIVOS	532,6	116	-6,10	0,94	7,04		22y23/02/2022
542,2	553,2	RAIGONES	544,9	116	-5,90	0,89	6,79		18/02/2022
553,2	564,4	EP. RAIGONES/PARACAO	561,1	116	-6,80	0,83	7,63		17/02/2022
564,4	568,8	PARACAO	568,0	116	-6,60	0,81	7,41		16/02/2022
568,8	571,8	EP. PARACAO / ANIMAS	571,7	116	-7,90	0,79	8,69		16/02/2022
571,8	574,5	ANIMAS	572,0	116	-5,90	0,79	6,69		15/02/2022
574,5	578,7	EP. ANIMAS / TRAGADERO	575,3	116	-6,60	0,78	7,38		15y16/02/2022
578,7	584,0	TRAGADERO	583,2	116	-6,25	0,75	7,00		14/02/2022

 (A) DRAGA A. NUNEZ CABEÇA DE VACA OPERANDO
  (B) DRAGA A.DE ALBURQUERQUE DESMOV
  (C) DRAGA CAP.NUÑEZ A LA ORDEN
 (D) DRAGA DE BOUGAINVILLE DESMOVILIZADA
  (E) DRAGA GIOVANNI VENTURI A LA ORDEN
  (F) DRAGA HENRI PITOT A LA ORDEN
 (*) Ancho reducido 10m en Veril Rojo. Navegar a 50 m de la BVL 319 y BVL 320
  (G) DRAGA ORTELIIUS DESMOVILIZADA