










PARANÁ 0,01
 DIAMANTE 0,21
 SAN MARTÍN -0,04
 ROSARIO 0,19
 VILLA CONSTITUCIÓN 0,17
 SAN NICOLAS 0,39
 RAMALLO 0,49
 SAN PEDRO 0,44

SUBSECRETARÍA DE PUERTOS, VÍAS NAVEGABLES Y MARINA MERCANTE
DIRECCIÓN NACIONAL DE CONTROL DE PUERTOS Y VÍAS NAVEGABLES
RÍO DE LA PLATA - RÍO PARANÁ
ruta de ULTRAMAR

PROFUNDIDADES MÍNIMAS DÍA: 02 de marzo de 2022

KM DESDE	KM HASTA	DENOMINACIÓN (Afectado a Régimen de Mareas)	KM CRÍTICO APROX.	ANCHO CANAL (m)	PROF. AL CERO (m)	OBSERVACIONES	FECHA ÚLTIMO RELEVAMIENTO
RIO DE LA PLATA							
239,1	121,0	CANAL PUNTA INDIO	154,6	100	-10,60		02/08/2021
121,0	81,0	CANAL INTERMEDIO	113,2	100	-10,80	 (F)	07/08/10/2021
81,0	57,0	PASO BANCO CHICO	76,6	100	-10,70		07/08/10/2021
57,0	37,0	RADA EXTERIOR	52,4	100	-11,20		21/02/2021
37,0	12,0	CANAL BROWN	13,4	100	-10,60		01/10/2021
12,0	42,0	CANAL ING. EMILIO MITRE	12,2	137	-10,60		27,29y30/09/2021
42,0	46,3	CANAL ING. EMILIO MITRE	42,6	100	-13,50		27,29y30/09/2021
46,3	49,8	CANAL ING. EMILIO MITRE	49,7	100	-11,40		27,29y30/09/2021
RIO PARANÁ DE LAS PALMAS							
49,8	58,4	ISLA LUCHA	56,0	140	-11,10		18/10/2021
58,4	84,8	EV. ISLA LUCHA / TORDILLO	60,8	126	-11,30		18y19/10/2021
84,8	86,9	VUELTA DEL TORDILLO	86,1	164	-11,50		19/10/2021
86,9	88,6	EV. TORDILLO / HINOJO	88,4	212	-11,70		20/10/2021
88,6	90,4	VUELTA DEL HINOJO	88,8	220	-13,20		20/10/2021
90,4	92,2	EV. HINOJO / CAMPANA	91,8	116	-13,00		20/10/2021
92,2	99,0	VUELTA CAMPANA	96,3	161	-11,50		20/10/2021
99,0	99,7	EV. CAMPANA / VUELTA DEL ESTE	99,0	165	-11,70		20/10/2021
99,7	103,5	VUELTA DEL ESTE	100,4	259	-11,80		22/10/2021
103,5	112,4	EV. DEL ESTE / LOS BARBONES	107,4	122	-11,80		21/10/2021
112,4	121,3	VUELTA DE LOS BARBONES	119,7	204	-11,70		15/10/2021
121,3	125,0	EV. BARBONES / SAN ANTONIO	121,9	160	-13,00		15/10/2021
125,0	128,0	VUELTA SAN ANTONIO	126,5	236	-11,90		14/10/2021
128,0	128,9	EV. SAN ANTONIO / AB.LAS LIMAS	128,9	166	-14,00		14/10/2021
128,9	132,0	VUELTA ABAJO LAS LIMAS	130,1	165	-11,60		14/10/2021
132,0	133,7	VUELTA LAS LIMAS	133,6	208	-12,60		14/10/2021
133,7	134,5	EV. LAS LIMAS / DEL PELADO	133,8	200	-14,10		14/10/2021
134,5	137,1	VUELTA DEL PELADO	135,9	222	-11,30		14/10/2021
137,1	139,3	EV. DEL PELADO / LOS PATOS	138,9	136	-12,30		14/10/2021
139,3	146,5	VUELTA LOS PATOS	142,0	186	-12,20		13y14/10/2021
146,5	157,0	CANCHA LARGA	155,8	174	-12,00		13/10/2021
157,0	159,3	ZANJA MERCADAL	157,6	198	-11,90		13/10/2021
159,3	173,7	ANGOSTURA DE LA ISLETA	172,0	141	-11,50		12/10/2021
173,7	175,3	ANGOSTURA DE LA BASE	174,1	172	-12,50		22/02/2022
175,3	180,4	BIFURCACION	176,6	155	-12,00		21/02/2022
RIO PARANÁ							
234,1	276,0	EP. BIFURCACION/AB.LOS RATONES	272,1	116	-11,10		21y22/02/2022

KM DESDE	KM HASTA	DENOMINACIÓN	KM CRÍTICO APROX.	ANCHO CANAL (m)	PROF. AL CERO (m)	ALT. HIDROM. (m)	PROF. EFECTIVA (m)	OBSERVACIONES	FECHA ÚLTIMO RELEVAMIENTO
276,0	281,3	EP. BIFURCACION / AB.LOS RATONES	276,6	116	-11,10	0,44	11,54		16 y17/02/2022
281,3	290,3	ABAJO LOS RATONES B.D.	283,2	116	-10,50	0,45	10,95		17/02/2022
290,3	292,5	EP. AB.LOS RATONES / LOS RATONES	292,2	116	-10,50	0,46	10,96		16/02/2022
292,5	296,4	LOS RATONES	295,2	116	-10,50	0,46	10,96		17/02/2022
296,4	308,5	EP. LOS RATONES / ARRIBA OBLIGADO	307,6	116	-10,60	0,47	11,07		16/02/2022
308,5	313,0	ARRIBA OBLIGADO	311,1	116	-10,10	0,48	10,58		16/02/2022
313,0	315,0	EP. ARRIBA OBLIGADO/AB.LAS HERMANAS	314,9	116	-10,10	0,48	10,58		15/02/2022
315,0	317,0	ABAJO LAS HERMANAS B.I.	316,1	106	-9,90	0,48	10,38	Ancho de canal reducido en 10 m en V.Rojo	15/02/2022
317,0	319,9	EP. AB.LAS HERMANAS / LAS HERMANAS	318,9	116	-10,10	0,48	10,58	Navegar a 50 m de la BVL 319,0 y BVL 320,0	15/02/2022
319,9	325,3	LAS HERMANAS B.I.	320,4	140	-10,00	0,48	10,48		14y15/2/2022
325,3	330,2	EP. LAS HERMANAS B.I / CORT. ISLA NUEVA	330,0	116	-12,20	0,49	12,69		14/02/2022
330,2	344,0	CORTADA ISLA NUEVA	343,1	110	-10,10	0,42	10,52	Ancho de canal reducido en 25 m en V.Rojo	11y14/02/2022
344,0	351,3	EP.CORTADA ISLA NUEVA / YAGUARON	344,0	133	-10,20	0,42	10,62		10y11/02/2022
351,3	358,8	YAGUARON	354,6	116	-10,00	0,32	10,32		18/10/2021
358,8	380,9	EP. YAGUARON / PARAGUAYO	374,0	116	-9,70	0,17	9,87		08y09/02/2022
380,9	392,2	PARAGUAYO	388,2	116	-9,60	0,18	9,78		07-08y10/2/2022
392,2	398,4	EP. PARAGUAYO / AB. ALVEAR	398,4	106	-10,20	0,18	10,38	Ancho de canal reducido en 10 m en V.Verde	07/02/2022
398,4	400,4	ABAJO ALVEAR	399,7	116	-9,10	0,18	9,28		04/02/2022
400,4	403,4	EP. AB. ALVEAR/ALVEAR	402,0	116	-9,50	0,18	9,68		04/02/2022
403,4	408,7	ALVEAR	408,2	116	-9,60	0,19	9,79		03/02/2022
408,7	412,7	EP. ALVEAR/C. MUELLES PTO. ROSARIO	410,3	116	-9,40	0,19	9,59		03/02/2022
412,7	418,5	C.MUELLES PUERTO ROSARIO	414,4	199	-9,10	0,19	9,29		02/02/2022
418,5	428,8	EP. C.DE LOS MUELLES / BORGHI	428,7	116	-9,30	0,10	9,40		01/02/2022
428,8	438,9	BORGHI	431,6	116	-9,30	0,08	9,38		24/01/2022
438,9	449,8	EP. BORGHI/BELLA VISTA	449,7	116	-9,00	-0,04	8,97		31/01/2022
449,8	452,1	BELLA VISTA	451,9	100	-9,50	-0,03	9,47	Ancho de canal reducido en 16 m en V.Verde	01/02/2022
452,1	460,0	EP. BELLA VISTA / AB. CORRENTOSO	453,6	116	-9,30	-0,02	9,28		31-1y01/02/2022
460,0	472,3	EP. BELLA VISTA / AB. CORRENTOSO	470,4	116	-7,20	0,03	7,23		08/12/2021
472,3	475,3	ABAJO CORRENTOSO	474,6	116	-6,40	0,04	6,44		08/12/2021
475,3	490,5	EP. AB. CORRENTOSO / PARANACITO	480,2	116	-6,90	0,05	6,95		07/12/2021
490,5	494,5	PARANACITO	491,5	116	-5,80	0,09	5,89		08/12/2021
494,5	503,0	EP. PARANACITO / TACUANI	495,8	116	-6,30	0,10	6,40		03/12/2021
503,0	521,6	TACUANI	508,9	116	-6,00	0,14	6,14	 (A)	02y06/12/2021
521,6	531,6	ABAJO DIAMANTE	526,7	116	-6,80	0,19	6,99		23/02/2022
531,6	542,2	LOS CHIVOS	532,6	116	-6,10	0,21	6,31		22y23/02/2022
542,2	553,2	RAIGONES	544,9	116	-5,90	0,18	6,08		18/02/2022
553,2	564,4	EP. RAIGONES/PARACAO	561,1	116	-6,80	0,13	6,93		17/02/2022
564,4	568,8	PARACAO	568,0	116	-6,60	0,11	6,71		16/02/2022
568,8	571,8	EP. PARACAO / ANIMAS	571,7	116	-7,90	0,10	8,00		16/02/2022
571,8	574,5	ANIMAS	572,0	116	-5,90	0,10	6,00		15/02/2022
574,5	578,7	EP. ANIMAS / TRAGADERO	575,3	116	-6,60	0,09	6,69		15Y16/02/2022
578,7	584,0	TRAGADERO	583,2	116	-6,25	0,06	6,31		14/02/2022

 (A) DRAGA A. NUÑEZ CABEÇA DE VACA OPERANDO  (B) DRAGA A.DE ALBUQUERQUE DESMOVIL  (C) DRAGA CAP.NUÑEZ A LA ORDEN
 (D) DRAGA DE BOUGAINVILLE DESMOVILIZADA  (E) DRAGA GIOVANNI VENTURI A LA ORDEN  (F) DRAGA HENRI PITOT OPERANDO
 (G) DRAGA ORTELIUS DESMOVILIZADA