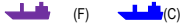












PARANÁ 0,45  
 DIAMANTE 0,68  
 SAN MARTÍN 0,58  
 ROSARIO 0,57  
 VILLA CONSTITUCIÓN 0,60  
 SAN NICOLAS 0,57  
 RAMALLO 0,45  
 SAN PEDRO 0,40

**SUBSECRETARÍA DE PUERTOS, VÍAS NAVEGABLES Y MARINA MERCANTE**  
**DIRECCIÓN NACIONAL DE CONTROL DE PUERTOS Y VÍAS NAVEGABLES**  
**RÍO DE LA PLATA - RÍO PARANÁ**  
**ruta de ultramar**

PROFUNDIDADES MÍNIMAS DÍA: 23 de septiembre de 2021

KM DESDE	KM HASTA	DENOMINACIÓN (Afectado a Régimen de Mareas)	KM CRÍTICO APROX.	ANCHO CANAL (m)	PROF. AL CERO (m)	OBSERVACIONES	FECHA ÚLTIMO RELEVAMIENTO
239,1	121,0	<b>RÍO DE LA PLATA</b>					
121,0	81,0	CANAL PUNTA INDIO	154,6	100	-10,60	 (F)  (C)	02/08/2021
81,0	57,0	CANAL INTERMEDIO	114,2	100	-10,90		21/06/2021
57,0	37,0	PASO BANCO CHICO	76,6	100	-10,50		21y22/06/2021
37,0	12,0	RADA EXTERIOR	52,4	100	-11,40		17/06/2021
12,0	42,0	CANAL BROWN	12,0	144	-10,70		17y18/6/2021
42,0	46,3	CANAL ING. EMILIO MITRE	13,4	100	-10,80	 (D)	14,15y16/06/2021
46,3	49,8	CANAL ING. EMILIO MITRE	42,4	100	-13,20		14,15y16/06/2021
49,8	58,4	CANAL ING. EMILIO MITRE	48,1	100	-11,40		14,15y16/06/2021
58,4	84,8	<b>RÍO PARANÁ DE LAS PALMAS</b>					
84,8	86,9	ISLA LUCHA	55,8	140	-10,90		23/08/2021
86,9	88,6	EV. ISLA LUCHA / TORDILLO	61,2	124	-11,20		20/08/2021
88,6	90,4	VUELTA DEL TORDILLO	86,1	165	-11,00		19/08/2021
90,4	92,2	EV. TORDILLO / HINOJO	87,9	188	-13,30		19/08/2021
92,2	99,0	VUELTA DEL HINOJO	88,8	221	-13,60		19/08/2021
99,0	99,7	EV. HINOJO / CAMPANA	91,6	116	-14,70		19/08/2021
99,7	103,5	VUELTA CAMPANA	96,3	164	-11,60		19/08/2021
103,5	112,4	EV. CAMPANA / VUELTA DEL ESTE	99,1	174	-13,00		18/08/2021
112,4	121,3	VUELTA DEL ESTE	100,4	259	-11,90		18/08/2021
121,3	125,0	EV. DEL ESTE / LOS BARBONES	107,0	122	-11,40		18/08/2021
125,0	128,0	VUELTA DE LOS BARBONES	120,1	202	-11,70		18/08/2021
128,0	128,9	EV. BARBONES / SAN ANTONIO	124,5	191	-12,60		17/08/2021
128,9	132,0	VUELTA SAN ANTONIO	126,5	237	-12,10		17/08/2021
132,0	133,7	EV. SAN ANTONIO / AB.LAS LIMAS	128,9	166	-16,30		17/08/2021
133,7	134,5	VUELTA ABAJO LAS LIMAS	130,1	165	-11,80		17/08/2021
134,5	137,1	VUELTA LAS LIMAS	132,2	206	-12,50		17/08/2021
137,1	139,3	EV. LAS LIMAS / DEL PELADO	134,0	198	-16,50		17/08/2021
139,3	146,5	VUELTA DEL PELADO	136,1	223	-11,40		13/08/2021
146,5	157,0	EV. DEL PELADO / LOS PATOS	138,8	141	-12,80		13/08/2021
157,0	159,3	VUELTA LOS PATOS	145,2	181	-12,00		15/08/2021
159,3	173,7	CANCHA LARGA	155,4	174	-11,60		12/08/2021
173,7	175,3	ZANJA MERCADAL	157,4	193	-11,80		11/08/2021
175,3	180,4	ANGOSTURA DE LA ISLETA	165,0	165	-11,70	 (E)	10y11/08/2021
180,4	175,3	ANGOSTURA DE LA BASE	174,7	172	-11,60		07/08/2021
175,3	180,4	BIFURCACION	176,2	155	-11,60		09/08/2021
180,4	234,1	<b>RÍO PARANÁ</b>					
234,1	276,0	EP. BIFURCACION/AB.LOS RATONES	275,9	116	-11,70		15,19y20/07/2021

KM DESDE	KM HASTA	DENOMINACIÓN	KM CRÍTICO APROX.	ANCHO CANAL (m)	PROF. AL CERO (m)	ALT. HIDROM. (m)	PROF. EFECTIVA (m)	OBSERVACIONES	FECHA ÚLTIMO RELEVAMIENTO
276,0	286,6	EP. BIFURCACION / AB.LOS RATONES	276,0	116	-11,80	0,40	12,20		15/07/2021
286,6	290,3	ABAJOS RATONES	288,5	116	-10,80	0,41	11,21		15/07/2021
290,3	292,5	EP. AB.LOS RATONES / LOS RATONES	292,3	116	-10,80	0,42	11,22		15/07/2021
292,5	296,4	LOS RATONES	293,8	116	-10,30	0,42	10,72		09/09/2021
296,4	308,5	EP. LOS RATONES / ARRIBA OBLIGADO	308,4	116	-11,00	0,43	11,43		13y14/07/2021
308,5	313,0	ARRIBA OBLIGADO	311,1	116	-10,30	0,44	10,74		13/07/2021
313,0	315,0	EP. ARRIBA OBLIGADO/AB.LAS HERMANAS	314,9	116	-10,20	0,44	10,64		13/07/2021
315,0	317,0	ABAJOS LAS HERMANAS B.I.	316,3	116	-10,60	0,44	11,04		08/09/2021
317,0	319,9	EP. AB.LAS HERMANAS / LAS HERMANAS	318,8	116	-10,60	0,44	11,04		12/07/2021
319,9	325,3	LAS HERMANAS B.I.	324,3	116	-10,30	0,44	10,74		03/08/2021
325,3	330,2	EP. LAS HERMANAS B.I. / CORT. ISLA NUEVA	325,3	116	-12,00	0,44	12,44		08/07/2021
330,2	344,0	CORTADA ISLA NUEVA	336,4	116	-10,40	0,48	10,88		07/09/2021
344,0	351,3	EP.CORTADA ISLA NUEVA / YAGUARON	344,0	132	-10,20	0,54	10,74		07/07/2021
351,3	358,8	YAGUARON	357,6	116	-10,00	0,58	10,58		06/09/2021
358,8	380,9	EP. YAGUARON / PARAGUAYO	374,1	116	-9,90	0,60	10,50		22/07/2021
380,9	392,2	PARAGUAYO	388,8	116	-9,90	0,59	10,49		02y03/09/2021
392,2	398,4	EP. PARAGUAYO / AB. ALVEAR	397,0	116	-10,30	0,58	10,88		30/06/2021
398,4	400,4	ABAJOS ALVEAR	399,4	116	-9,80	0,58	10,38		02/09/2021
400,4	403,4	EP. AB. ALVEAR/ALVEAR	401,7	116	-9,80	0,58	10,38		30/06/2021
403,4	408,7	ALVEAR	408,6	116	-9,70	0,57	10,27		01/09/2021
408,7	412,7	EP. ALVEAR/C. MUELLES PTO. ROSARIO	409,0	116	-9,80	0,57	10,37		29/06/2021
412,7	418,5	C.MUELLES PUERTO ROSARIO	416,1	200	-9,40	0,57	9,97		01/09/2021
418,5	428,8	EP. C.DE LOS MUELLES / BORCHI	428,6	116	-10,00	0,57	10,57		28/06/2021
428,8	438,9	BORCHI	436,0	116	-9,70	0,58	10,28		31/08/2021
438,9	449,8	EP. BORCHI/BELLA VISTA	446,8	116	-9,70	0,58	10,28		24/06/2021
449,8	452,1	BELLA VISTA	450,4	116	-9,40	0,58	9,98		31/08/2021
452,1	460,0	EP. BELLA VISTA / AB. CORRENTOSO	454,2	116	-9,30	0,59	<b>9,89</b>		26 y 27/08/2021
460,0	472,3	EP. BELLA VISTA / AB. CORRENTOSO	470,4	116	-6,90	0,61	7,51		26 y 27/08/2021
472,3	475,3	ABAJOS CORRENTOSO	474,6	116	-6,30	0,61	6,91		24y26/08/2021
475,3	490,5	EP. AB. CORRENTOSO / PARANACITO	486,9	116	-8,00	0,63	8,63		24-25y26/08/2021
490,5	494,5	PARANACITO	494,0	116	-5,80	0,63	6,43		24/08/2021
494,5	503,0	EP. PARANACITO / TACUANI	494,9	116	-6,00	0,64	6,64		24y25/08/2021
503,0	521,6	TACUANI	503,3	116	-4,10	0,65	<b>4,75</b>	 (A)	23/08/2021
521,6	531,6	ABAJOS DIAMANTE	526,8	116	-7,00	0,67	7,67		10/08/2021
531,6	542,2	LOS CHIVOS	536,8	116	-7,20	0,67	7,87		05/08/2021
542,2	553,2	RAIGONES	547,5	116	-5,80	0,63	6,43		06/08/2021
553,2	564,4	EP. RAIGONES/PARACAO	561,3	116	-6,70	0,58	7,28		05/08/2021
564,4	568,8	PARACAO	568,3	116	-8,00	0,56	8,56		04/08/2021
568,8	571,8	EP. PARACAO / ANIMAS	569,1	116	-8,50	0,56	9,06		03/08/2021
571,8	574,5	ANIMAS	572,7	116	-6,10	0,55	6,65		04/08/2021
574,5	578,7	EP. ANIMAS / TRAGADERO	576,4	116	-6,90	0,53	7,43		02/08/2021
578,7	584,0	TRAGADERO	579,3	116	-6,00	0,52	6,52		03/08/2021

 (A) DRAGA A. NUÑEZ CABEÇA DE VACA OPERANDO  (B) DRAGA A.DE ALBUQUERQUE EN MANT  (C) DRAGA CAP. NUÑEZ OPERANDO  
 (D) DRAGA AMERIGO VESPUCCI OPERANDO  (E) DRAGA GIOVANNI VENTURI OPERANDO  (F) DRAGA HENRI PITOT OPERANDO