










PARANÁ 0,55
 DIAMANTE 0,96
 SAN MARTÍN 0,68
 ROSARIO 0,63
 VILLA CONSTITUCIÓN 0,55
 SAN NICOLAS 0,65
 RAMALLO 0,43
 SAN PEDRO 0,60

SUBSECRETARÍA DE PUERTOS, VÍAS NAVEGABLES Y MARINA MERCANTE
DIRECCIÓN NACIONAL DE CONTROL DE PUERTOS Y VÍAS NAVEGABLES
RÍO DE LA PLATA - RÍO PARANÁ
RUTA DE ULTRAMAR

PROFUNDIDADES MÍNIMAS DÍA: 28 de mayo de 2021

KM DESDE	KM HASTA	DENOMINACIÓN (Afectado a Régimen de Mareas)	KM CRÍTICO APROX.	ANCHO CANAL (m)	PROF. AL CERO (m)	OBSERVACIONES	FECHA ÚLTIMO RELEVAMIENTO
RIO DE LA PLATA							
239,1	121,0	CANAL PUNTA INDIO	185,5	160	-10,60	 (C)	23/03/2021
121,0	81,0	CANAL INTERMEDIO	113,5	100	-10,90		16/04/2021
81,0	57,0	PASO BANCO CHICO	76,4	100	-10,80		10/03/2021
57,0	37,0	RADA EXTERIOR	52,4	100	-11,30		09y11/03/2021
37,0	12,0	CANAL BROWN	13,8	100	-10,60		08/03/2021
12,0	42,0	CANAL ING. EMILIO MITRE	13,6	100	-10,60		15,16,17,18y22/03/2021
42,0	46,3	CANAL ING. EMILIO MITRE	42,6	100	-13,00		15,16,17y18/03/2021
46,3	49,8	CANAL ING. EMILIO MITRE	48,1	100	-10,90		15,16,17y18/03/2021
RIO PARANÁ DE LAS PALMAS							
49,8	58,4	ISLA LUCHA	56,0	140	-11,20		21/05/2021
58,4	84,8	EV. ISLA LUCHA / TORDILLO	61,2	124	-11,50		21/05/2021
84,8	86,9	VUELTA DEL TORDILLO	86,7	164	-11,60		18/05/2021
86,9	88,6	EV. TORDILLO / HINOJO	87,9	188	-13,30		18/05/2021
88,6	90,4	VUELTA DEL HINOJO	88,8	221	-13,20		19/05/2021
90,4	92,2	EV. HINOJO / CAMPANA	91,5	184	-15,10		18/05/2021
92,2	99,0	VUELTA CAMPANA	96,3	164	-11,70		18/05/2021
99,0	99,7	EV. CAMPANA / VUELTA DEL ESTE	99,2	189	-12,30		18/05/2021
99,7	103,5	VUELTA DEL ESTE	100,3	259	-11,10		17/05/2021
103,5	112,4	EV. DEL ESTE / LOS BARBONES	107,0	122	-11,40		18/05/2021
112,4	121,3	VUELTA DE LOS BARBONES	120,0	205	-11,70		17/05/2021
121,3	125,0	EV. BARBONES / SAN ANTONIO	121,5	180	-12,80		17/05/2021
125,0	128,0	VUELTA SAN ANTONIO	126,1	238	-11,50		17/05/2021
128,0	128,9	EV. SAN ANTONIO / AB.LAS LIMAS	128,8	166	-14,10		14/05/2021
128,9	132,0	VUELTA ABAJO LAS LIMAS	129,9	166	-11,50		14/05/2021
132,0	133,7	VUELTA LAS LIMAS	132,8	213	-12,50		14/05/2021
133,7	134,5	EV. LAS LIMAS / DEL PELADO	133,7	199	-14,10		14/05/2021
134,5	137,1	VUELTA DEL PELADO	136,2	227	-12,30		13/05/2021
137,1	139,3	EV. DEL PELADO / LOS PATOS	138,6	154	-12,00		13/05/2021
139,3	146,4	VUELTA LOS PATOS	142,0	186	-11,70		13/05/2021
146,4	157,0	CANCHA LARGA	155,6	172	-11,50		12/05/2021
157,0	159,3	ZANJA MERCADAL	157,6	190	-11,90		12/05/2021
159,3	173,7	ANGOSTURA DE LA ISLETA	172,0	140	-11,50		11/05/2021
173,7	175,3	ANGOSTURA DE LA BASE	173,9	160	-11,70		10/05/2021
175,3	180,4	BIFURCACION	176,0	155	-11,50		10/05/2021
RIO PARANÁ							
234,1	276,0	EP. BIFURCACION/AB.LOS RATONES	258,8	116	-10,50		15,16,19y20/01/2021

KM DESDE	KM HASTA	DENOMINACIÓN	KM CRÍTICO APROX.	ANCHO CANAL (m)	PROF. AL CERO (m)	ALT. HIDROM. (m)	PROF. EFECTIVA (m)	OBSERVACIONES	FECHA ÚLTIMO RELEVAMIENTO
276,0	286,6	EP. BIFURCACION / AB.LOS RATONES	276,1	116	-11,70	0,60	12,30		26/03/2021
286,6	290,3	ABAJOS RATONES	287,8	116	-10,50	0,56	11,06		25/03/2021
290,3	292,5	EP. AB.LOS RATONES / LOS RATONES	292,4	116	-10,50	0,54	11,04		25y29/03/2021
292,5	296,4	LOS RATONES	292,8	116	-10,60	0,54	11,14		25/03/2021
296,4	308,5	EP. LOS RATONES / ARRIBA OBLIGADO	308,4	116	-10,40	0,49	10,89		29/03/2021
308,5	313,0	ARRIBA OBLIGADO	310,8	116	-10,00	0,48	10,48		25/05/2021
313,0	315,0	EP. ARRIBA OBLIGADO/AB.LAS HERMANAS	314,9	136	-11,10	0,47	11,57		22/03/2021
315,0	317,0	ABAJOS HERMANAS B.I.	316,2	116	-10,00	0,46	10,46		26/05/2021
317,0	319,9	EP. AB.LAS HERMANAS / LAS HERMANAS	318,8	116	-10,00	0,45	10,45		11/05/2021
319,9	325,3	LAS HERMANAS B.I.	320,0	116	-9,90	0,47	10,37	 (D)	11/05/2021
325,3	330,2	EP. LAS HERMANAS B.I. / CORT. ISLA NUEVA	330,2	116	-12,00	0,44	12,44		18/03/2021
330,2	344,0	CORTADA ISLA NUEVA	337,8	116	-10,00	0,47	10,47		12y17/03/2021
344,0	351,3	EP.CORTADA ISLA NUEVA / YAGUARON	349,2	116	-10,60	0,67	11,27		17y19/03/2021
351,3	358,8	YAGUARON	357,1	116	-10,00	0,60	10,60		17/05/2021
358,8	380,9	EP. YAGUARON / PARAGUAYO	374,2	116	-10,20	0,56	10,76		09y10/03/2021
380,9	392,2	PARAGUAYO	390,8	116	-9,70	0,59	10,29		07/05/2021
392,2	398,4	EP. PARAGUAYO / AB. ALVEAR	397,1	116	-10,00	0,60	10,60		14/05/2021
398,4	400,4	ABAJOS ALVEAR	399,9	116	-9,70	0,60	10,30		05/03/2021
400,4	403,4	EP. AB. ALVEAR/ALVEAR	400,6	116	-9,70	0,60	10,30		30/04/2021
403,4	408,7	ALVEAR	404,1	116	-9,50	0,61	10,11		04/03/2021
408,7	412,7	EP. ALVEAR/C. MUELLES PTO. ROSARIO	409,2	116	-10,00	0,62	10,62		12/05/2021
412,7	418,5	C.MUELLES PUERTO ROSARIO	416,2	200	-9,40	0,63	10,03		29/04/2021
418,5	428,8	EP. C.DE LOS MUELLES / BORGHI	418,5	194	-9,80	0,63	10,43		03/03/2021
428,8	438,9	BORGHI	431,8	116	-9,40	0,65	10,05		02/03/2021
438,9	449,8	EP. BORGHI/BELLA VISTA	448,0	116	-9,60	0,68	10,28		01/03/2021
449,8	452,1	BELLA VISTA	450,1	116	-9,40	0,69	10,09		28/04/2021
452,1	460,0	EP. BELLA VISTA / AB. CORRENTOSO	452,2	116	-9,70	0,69	10,39		22/04/2021
460,0	472,3	EP. BELLA VISTA / AB. CORRENTOSO	470,4	116	-6,90	0,75	7,65	 (B)	26/04/2021
472,3	475,3	ABAJOS CORRENTOSO	474,5	116	-6,20	0,77	6,97		26/04/2021
475,3	490,5	EP. AB. CORRENTOSO / PARANACITO	478,9	116	-5,70	0,78	6,48		21/04/2021
490,5	494,5	PARANACITO	494,3	116	-6,00	0,83	6,83		21/04/2021
494,5	503,0	EP. PARANACITO / TACUANI	495,1	116	-5,90	0,84	6,74		21/04/2021
503,0	521,6	TACUANI	513,4	116	-5,70	0,90	6,60		19y20/04/2021
521,6	531,6	ABAJOS DIAMANTE	526,6	116	-6,80	0,94	7,74		19/04/2021
531,6	542,2	LOS CHIVOS	536,8	116	-6,20	0,94	7,14		16/04/2021
542,2	553,2	RAIGONES	552,7	116	-5,60	0,84	6,44		15/04/2021
553,2	564,4	EP. RAIGONES/PARACAO	561,4	116	-6,30	0,79	7,09		14/04/2021
564,4	568,8	PARACAO	568,4	116	-8,20	0,75	8,95		14/04/2021
568,8	571,8	EP. PARACAO / ANIMAS	569,4	116	-9,00	0,74	9,74		14/04/2021
571,8	574,5	ANIMAS	572,1	116	-6,00	0,72	6,72		14/04/2021
574,5	578,7	EP. ANIMAS / TRAGADERO	575,6	116	-6,80	0,70	7,50		13/04/2021
578,7	584,0	TRAGADERO	580,6	116	-5,80	0,67	6,47		12-13y14/04/2021

 (A) DRAGA A. NUÑEZ CABEÇA DE VACA DESMOVILIZADA  (B) DRAGA A DE ALBUQUERQUE OPERAN  (C) DRAGA CAP NUÑEZ OPERANDO
 (D) DRAGA AMERICO VESPUCCI OPERANDO  (E) DRAGA GIOVANNI VENTURI EN MANT.  (F) DRAGA HENRI PITOT DESMOVILIZADA