












PARANÁ 0.78
 DIAMANTE 0.95
 SAN MARTÍN 0.63
 ROSARIO 0.55
 VILLA CONSTITUCIÓN 0.45
 SAN NICOLAS 0.50
 RAMALLO 0.40
 SAN PEDRO 0.30

SUBSECRETARÍA DE PUERTOS, VÍAS NAVEGABLES Y MARINA MERCANTE
DIRECCIÓN NACIONAL DE CONTROL DE PUERTOS Y VÍAS NAVEGABLES
RÍO DE LA PLATA - RÍO PARANÁ
ruta de ULTRAMAR
 PROFUNDIDADES MÍNIMAS DÍA: 23 de mayo de 2021

KM DESDE	KM HASTA	DENOMINACIÓN (Afectado a Régimen de Mareas)	KM CRÍTICO APROX.	ANCHO CANAL (m)	PROF. AL CERO (m)	OBSERVACIONES	FECHA ÚLTIMO RELEVAMIENTO
239.1	121.0	RÍO DE LA PLATA					
121.0	81.0	CANAL PUNTA INDIO	185.5	160	-10.60	 (C)	23/03/2021
81.0	57.0	CANAL INTERMEDIO	113.5	100	-10.90		16/04/2021
57.0	37.0	PASO BANCO CHICO	76.4	100	-10.80		10/03/2021
37.0	12.0	RADA EXTERIOR	52.4	100	-11.30		09y11/03/2021
12.0	42.0	CANAL BROWN	13.8	100	-10.60		08/03/2021
42.0	46.3	CANAL ING. EMILIO MITRE	13.6	100	-10.60		15,16,17,18y22/03/2021
46.3	49.8	CANAL ING. EMILIO MITRE	42.6	100	-13.00		15,16,17y18/03/2021
		CANAL ING. EMILIO MITRE	48.1	100	-10.90		15,16,17y18/03/2021
		RÍO PARANÁ DE LAS PALMAS					
49.8	58.4	ISLA LUCHA	56.0	140	-11.20		21/05/2021
58.4	84.8	EV. ISLA LUCHA / TORDILLO	61.2	124	-11.50		11/02/2021
84.8	86.9	VUELTA DEL TORDILLO	86.7	164	-11.60		18/05/2021
86.9	88.6	EV. TORDILLO / HINOJO	87.9	188	-13.30		18/05/2021
88.6	90.4	VUELTA DEL HINOJO	88.8	221	-13.20		19/05/2021
90.4	92.2	EV. HINOJO / CAMPANA	91.5	184	-15.10		18/05/2021
92.2	99.0	VUELTA CAMPANA	96.3	164	-11.70		18/05/2021
99.0	99.7	EV. CAMPANA / VUELTA DEL ESTE	99.2	189	-12.30		18/05/2021
99.7	103.5	VUELTA DEL ESTE	100.3	259	-11.10		17/05/2021
103.5	112.4	EV. DEL ESTE / LOS BARBONES	107.0	122	-11.40		18/05/2021
112.4	121.3	VUELTA DE LOS BARBONES	120.0	205	-11.70		17/05/2021
121.3	125.0	EV. BARBONES / SAN ANTONIO	121.5	180	-12.80		17/05/2021
125.0	128.0	VUELTA SAN ANTONIO	126.1	238	-11.50		17/05/2021
128.0	128.9	EV. SAN ANTONIO / AB.LAS LIMAS	128.8	166	-14.10		14/05/2021
128.9	132.0	VUELTA ABAJO LAS LIMAS	129.9	166	-11.50		14/05/2021
132.0	133.7	VUELTA LAS LIMAS	132.8	213	-12.50		14/05/2021
133.7	134.5	EV. LAS LIMAS / DEL PELADO	133.7	199	-14.10		14/05/2021
134.5	137.1	VUELTA DEL PELADO	136.2	227	-12.30		13/05/2021
137.1	139.3	EV. DEL PELADO / LOS PATOS	138.6	154	-12.00		13/05/2021
139.3	146.4	VUELTA LOS PATOS	142.0	186	-11.70		13/05/2021
146.4	157.0	CANCHA LARGA	155.6	172	-11.50		12/05/2021
157.0	159.3	ZANJA MERCADAL	157.6	190	-11.90		12/05/2021
159.3	173.7	ANGOSTURA DE LA ISLETA	172.0	140	-11.50		11/05/2021
173.7	175.3	ANGOSTURA DE LA BASE	173.9	160	-11.70		10/05/2021
175.3	180.4	BIFURCACION	176.0	155	-11.50		10/05/2021
		RÍO PARANÁ					
234.1	276.0	EP. BIFURCACION/AB.LOS RATONES	258.8	116	-10.50		15,16,19y20/01/2021

KM DESDE	KM HASTA	DENOMINACIÓN	KM CRÍTICO APROX.	ANCHO CANAL (m)	PROF. AL CERO (m)	ALT. HIDROM. (m)	PROF. EFECTIVA (m)	OBSERVACIONES	FECHA ÚLTIMO RELEVAMIENTO
276.0	286.6	EP. BIFURCACION / AB.LOS RATONES	276.1	116	-11.70	0.30	12.00		26/03/2021
286.6	290.3	ABAJOS RATONES	287.8	116	-10.50	0.32	10.82		25/03/2021
290.3	292.5	EP. AB.LOS RATONES / LOS RATONES	292.4	116	-10.50	0.33	10.83		25y29/03/2021
292.5	296.4	LOS RATONES	292.8	116	-10.60	0.33	10.93		25/03/2021
296.4	308.5	EP. LOS RATONES / ARRIBA OBLIGADO	308.4	116	-10.40	0.37	10.77		29/03/2021
308.5	313.0	ARRIBA OBLIGADO	308.9	116	-10.10	0.37	10.47		21/04/2021
313.0	315.0	EP. ARRIBA OBLIGADO/AB.LAS HERMANAS	314.9	136	-11.10	0.38	11.48		22/03/2021
315.0	317.0	ABAJOS LAS HERMANAS B.I.	316.3	116	-9.80	0.38	10.18		18/05/2021
317.0	319.9	EP. AB.LAS HERMANAS / LAS HERMANAS	318.8	116	-10.00	0.39	10.39		11/05/2021
319.9	325.3	LAS HERMANAS B.I.	320.0	116	-9.90	0.38	10.28	 (D)	11/05/2021
325.3	330.2	EP. LAS HERMANAS B.I. / CORT. ISLA NUEVA	330.2	116	-12.00	0.40	12.40		18/03/2021
330.2	344.0	CORTADA ISLA NUEVA	342.6	136	-9.80	0.43	10.23	 (D)	12y17/03/2021
344.0	351.3	EP.CORTADA ISLA NUEVA / YAGUARON	349.2	116	-10.60	0.51	11.11		17y19/03/2021
351.3	358.8	YAGUARON	357.1	116	-10.00	0.48	10.48		17/05/2021
358.8	380.9	EP. YAGUARON / PARAGUAYO	374.2	116	-10.20	0.46	10.66		09y10/03/2021
380.9	392.2	PARAGUAYO	390.8	116	-9.70	0.50	10.20		07/05/2021
392.2	398.4	EP. PARAGUAYO / AB. ALVEAR	397.1	116	-10.00	0.51	10.51		14/05/2021
398.4	400.4	ABAJOS ALVEAR	399.9	116	-9.70	0.52	10.22		05/03/2021
400.4	403.4	EP. AB. ALVEAR/ALVEAR	400.6	116	-9.70	0.52	10.22		30/04/2021
403.4	408.7	ALVEAR	404.1	116	-9.50	0.53	10.03		04/03/2021
408.7	412.7	EP. ALVEAR/C. MUELLES PTO. ROSARIO	409.2	116	-10.00	0.54	10.54		12/05/2021
412.7	418.5	C.MUELLES PUERTO ROSARIO	416.2	200	-9.40	0.55	9.95		29/04/2021
418.5	428.8	EP. C.DE LOS MUELLES / BORCHI	418.5	194	-9.80	0.56	10.36		03/03/2021
428.8	438.9	BORCHI	431.8	116	-9.40	0.59	9.99		02/03/2021
438.9	449.8	EP. BORCHI/BELLA VISTA	448.0	116	-9.60	0.63	10.23		01/03/2021
449.8	452.1	BELLA VISTA	450.1	116	-9.40	0.64	10.04	 (B)	28/04/2021
452.1	460.0	EP. BELLA VISTA / AB. CORRENTOSO	452.2	116	-9.70	0.65	10.35		22/04/2021
460.0	472.3	EP. BELLA VISTA / AB. CORRENTOSO	470.4	116	-6.90	0.71	7.61		26/04/2021
472.3	475.3	ABAJOS CORRENTOSO	474.5	116	-6.20	0.73	6.93	 (B)	26/04/2021
475.3	490.5	EP. AB. CORRENTOSO / PARANACITO	478.9	116	-5.70	0.75	6.45		21/04/2021
490.5	494.5	PARANACITO	494.3	116	-6.00	0.80	6.80		21/04/2021
494.5	503.0	EP. PARANACITO / TACUANI	495.1	116	-5.90	0.81	6.71		21/04/2021
503.0	521.6	TACUANI	513.4	116	-5.70	0.88	6.58		19y20/04/2021
521.6	531.6	ABAJOS DIAMANTE	526.6	116	-6.80	0.93	7.73		19/04/2021
531.6	542.2	LOS CHIVOS	536.8	116	-6.20	0.94	7.14		16/04/2021
542.2	553.2	RAIGONES	552.7	116	-5.60	0.90	6.50		15/04/2021
553.2	564.4	EP. RAIGONES/PARACAO	561.4	116	-6.30	0.88	7.18		14/04/2021
564.4	568.8	PARACAO	568.4	116	-8.20	0.86	9.06		14/04/2021
568.8	571.8	EP. PARACAO / ANIMAS	569.4	116	-9.00	0.86	9.86		14/04/2021
571.8	574.5	ANIMAS	572.1	116	-6.00	0.85	6.85		14/04/2021
574.5	578.7	EP. ANIMAS / TRAGADERO	575.6	116	-6.80	0.84	7.64		13/04/2021
578.7	584.0	TRAGADERO	580.6	116	-5.80	0.83	6.63		12-13y14/04/2021

 (A) DRAGA A. NUÑEZ CABEÇA DE VACA EN MANT.
 (B) DRAGA A. DE ALBUQUERQUE OPERANI
 (C) DRAGA CAP. NUÑEZ OPERANDO
 (D) DRAGA AMERICO VESPUCCI OPERANDO
 (E) DRAGA GIOVANNI VENTURI EN MANT.
 (F) DRAGA HENRI PITOT DESMOVILIZADA