





SUBSECRETARÍA DE PUERTOS, VÍAS NAVEGABLES Y MARINA MERCANTE
DIRECCIÓN NACIONAL DE CONTROL DE PUERTOS Y VÍAS NAVEGABLES
RÍO DE LA PLATA - RÍO PARANÁ
ruta de ultramar

PROFUNDIDADES MÍNIMAS DÍA: 10 de octubre de 2018


KM DESDE	KM HASTA	DENOMINACIÓN (Afectado a Régimen de Mareas)	KM CRÍTICO APROX.	ANCHO CANAL (m)	PROF. AL CERO (m)	OBSERVACIONES	FECHA ÚLTIMO RELEVAMIENTO
239,1	121,0	RIO DE LA PLATA	181,5	160	-10,40		31/7 al 03/08/2018
121,0	81,0	CANAL PUNTA INDIÓ	112,2	100	-10,90		12y13/09/2018
81,0	57,0	PASO BANCO CHICO	58,6	100	-10,70		11y12/09/2018
57,0	37,0	RADA EXTERIOR	50,4	100	-11,30		18y19/08/2018
37,0	12,0	C. ACC. PTO.BUENOS AIRES	12,0	210	-10,60		19y23/07/2018
12,0	42,0	CANAL ING. EMILIO MITRE	23,8	100	-10,70		03/10/2018
42,0	46,3	CANAL ING. EMILIO MITRE	42,6	100	-12,70		08/10/2018
46,3	49,8	CANAL ING. EMILIO MITRE	47,1	100	-10,90		08/10/2018
		RIO PARANÁ DE LAS PALMAS					
49,8	58,4	ISLA LUCHA	56,0	140	-10,80		08/10/2018
58,4	84,8	EV. ISLA LUCHA / TORDILLO	60,0	131	-11,10		02y03/08/2018
84,8	86,9	VUELTA DEL TORDILLO	86,1	165	-11,00		05/10/2018
86,9	88,6	EV. TORDILLO / HINOJO	88,1	204	-11,90		05/10/2018
88,6	90,4	VUELTA DEL HINOJO	88,6	222	-12,10		05/10/2018
90,4	92,2	EV. HINOJO / CAMPANA	91,6	184	-15,60		04/10/2018
92,2	99,0	VUELTA CAMPANA	94,4	165	-12,00		04/10/2018
99,0	99,7	EV. CAMPANA / VUELTA DEL ESTE	99,1	175	-13,00		04/10/2018
99,7	103,5	VUELTA DEL ESTE	100,4	259	-11,80		04/10/2018
103,5	112,4	EV. DEL ESTE / LOS BARBONES	106,8	122	-11,40		03/10/2018
112,4	121,3	VUELTA DE LOS BARBONES	120,1	205	-11,80		03/10/2018
121,3	125,0	EV. BARBONES / SAN ANTONIO	121,5	175	-12,90		02/10/2018
125,0	128,0	VUELTA SAN ANTONIO	126,7	245	-11,70		24/07/2018
128,0	128,9	EV. SAN ANTONIO / AB.LAS LIMAS	128,3	166	-15,20		01/10/2018
128,9	132,0	VUELTA ABAJO LAS LIMAS	131,6	188	-12,00		01y02/10/2018
132,0	133,7	VUELTA LAS LIMAS	132,8	210	-12,20		28/09 y01/10/2018
133,7	134,5	EV. LAS LIMAS / DEL PELADO	134,0	200	-16,00		28/09/2018
134,5	137,1	VUELTA DEL PELADO	136,1	228	-11,60		28/09 y 01/10/2018
137,1	139,3	EV. DEL PELADO / LOS PATOS	138,8	140	-12,30		27/09/2018
139,3	146,4	VUELTA LOS PATOS	141,8	186	-11,80		26y27/09/2018
146,4	157,0	CANCHA LARGA	156,6	174	-11,60		24y26/09/2018
157,0	159,3	ZANJA MERCADAL	157,8	214	-11,60		21/09/2018
159,3	173,7	ANGOSTURA DE LA ISLETA	171,4	140	-11,40		19-20y21/09/2018
173,7	175,3	ANGOSTURA DE LA BASE	174,2	172	-11,90		18/09/2018
175,3	180,4	BIFURCACION	179,5	155	-11,30		20/09/2018
		RIO PARANÁ					
234,1	276,0	EP. BIFURCACION/AB.LOS RATONES	241,0	116	-12,10		11/9 al 14/09/2018

KM DESDE	KM HASTA	DENOMINACIÓN	KM CRÍTICO APROX.	ANCHO CANAL (m)	PROF. AL CERO (m)	ALT. HIDROM. (m)	PROF. EFECTIVA (m)	OBSERVACIONES	FECHA ÚLTIMO RELEVAMIENTO
276,0	286,6	EP. BIFURCACION / AB.LOS RATONES	283,5	116	-11,30	1,44	12,74		11y12/09/2018
286,6	290,6	ABAJO LOS RATONES	289,0	116	-9,80	1,46	11,26		12/09/2018
290,6	292,5	EP. AB.LOS RATONES / LOS RATONES	292,1	116	-11,30	1,48	12,78		07/09/2018
292,5	296,4	LOS RATONES	295,0	116	-10,40	1,49	11,89		06/09/2018
296,4	308,5	EP. LOS RATONES / ARRIBA OBLIGADO	307,6	116	-10,30	1,55	11,85		05/09/2018
308,5	313,0	ARRIBA OBLIGADO	311,6	116	-9,90	1,57	11,47		03y04/09/2018
313,0	315,0	EP. ARRIBA OBLIGADO/AB.LAS HERMANAS	314,9	116	-10,30	1,59	11,89		31/08/2018
315,0	317,0	ABAJO LAS HERMANAS B.I.	316,0	116	-9,60	1,60	11,20		29/08/2018
317,0	320,4	EP. AB.LAS HERMANAS / LAS HERMANAS	319,0	116	-10,00	1,61	11,61		27/08/2018
320,4	325,3	LAS HERMANAS B.I.	324,3	120	-9,90	1,64	11,54		28/08/2018
325,3	330,2	EP. LAS HERMANAS B.I. / CORT. ISLA NUEVA	325,3	116	-12,00	1,64	13,64		24/08/2018
330,2	344,0	CORTADA ISLA NUEVA	339,6	116	-9,50	1,78	11,28		24/08/2018
344,0	351,3	EP.CORTADA ISLA NUEVA / YAGUARON	344,1	135	-10,10	1,82	11,92		21/08/2018
351,3	358,8	YAGUARON	356,7	116	-9,39	1,93	11,32		17/08/2018
358,8	380,9	EP. YAGUARON / PARAGUAYO	374,0	116	-10,60	2,04	12,64		16/08/2018
380,9	392,2	PARAGUAYO	388,7	110	-9,00	2,16	11,16	 (B)	13y14/08/2018
392,2	398,4	EP. PARAGUAYO / AB. ALVEAR	398,4	116	-8,85	2,24	11,09		18/09/2018
398,4	400,4	ABAJO ALVEAR	398,4	100	-9,10	2,24	11,34	 (B)	09/08/2018
400,4	403,4	EP. AB. ALVEAR/ALVEAR	402,0	116	-8,70	2,27	10,97		20/09/2018
403,4	408,7	ALVEAR	408,2	116	-8,70	2,32	11,02		20/09/2018
408,7	412,7	EP. ALVEAR/C. MUELLES PTO. ROSARIO	409,0	116	-9,80	2,32	12,12		06/08/2018
412,7	418,5	C.MUELLES PUERTO ROSARIO	416,5	200	-8,90	2,38	11,28		03/08/2018
418,5	429,3	EP. C.DE LOS MUELLES / BORGHI	418,6	198	-8,90	2,40	11,30		05/10/2018
429,3	438,9	BORGHI	437,0	116	-9,00	2,55	11,55		04/10/2018
438,9	449,8	EP. BORGHI/BELLA VISTA	446,5	116	-9,10	2,63	11,73		03/10/2018
449,8	452,1	BELLA VISTA	450,8	116	-8,80	2,65	11,45		02/10/2018
452,1	460,0	EP. BELLA VISTA / AB. CORRENTOSO	452,2	116	-8,50	2,65	11,15		21/09/2018
460,0	472,3	EP. BELLA VISTA / AB. CORRENTOSO	470,5	116	-7,15	2,71	9,86		25y26/07/2018
472,3	475,3	ABAJO CORRENTOSO	473,1	116	-5,70	2,72	8,42		25/07/2018
475,3	490,5	EP. AB. CORRENTOSO / PARANACITO	475,3	116	-6,70	2,73	9,43		25/07/2018
490,5	494,5	PARANACITO	494,0	116	-5,80	2,79	8,59		18y25/07/2018
494,5	503,0	EP. PARANACITO / TACUANI	495,4	116	-5,50	2,80	8,30		24/07/2018
503,0	521,6	TACUANI	513,2	116	-5,50	2,85	8,35		17/07/2018
521,6	531,6	ABAJO DIAMANTE	526,9	116	-6,00	2,90	8,90		24/07/2018
531,6	542,2	LOS CHIVOS	537,1	116	-6,10	2,90	9,00		20y23/07/2018
542,2	553,2	RAIGONES	552,5	116	-6,00	2,81	8,81	 (A)	16y23/07/2018
553,2	564,4	EP. RAIGONES/PARACAO	561,0	116	-6,00	2,77	8,77		16/07/2018
564,4	568,8	PARACAO	567,4	116	-7,20	2,73	9,93		13/07/2018
568,8	571,8	EP. PARACAO / ANIMAS	571,8	116	-8,50	2,71	11,21		13/07/2018
571,8	574,5	ANIMAS	573,8	116	-6,00	2,70	8,70	 (A)	13/07/2018
574,5	578,9	EP. ANIMAS / TRAGADERO	575,0	116	-8,00	2,69	10,69		13/07/2018
578,9	584,0	TRAGADERO	581,5	116	-6,00	2,66	8,66		12/07/2018

 (A) OPERANDO DRAGA A. NUÑEZ CABEZA DE VACA

 (B) OPERANDO DRAGA NIÑA

 (C) DRAGA 256-C - CAP.NUÑEZ MANTENIMIENTO

 (D) JAMES ENSOR DESMOVILIZADA

 (E) DRAGA MANZANILLO II DESMOVILIZADA

 (F) DRAGA VESPUCCI DESMOVILIZADA

NOTA: Se emite en página web www.argentina.gob.ar/puertos-vias-navegables-y-marina-mercante